



**SECRETARÍA DE
BIENESTAR E IGUALDAD
SUSTANTIVA**



**CARTOGRAFÍA DIGITAL
ZONAS DE ATENCIÓN PRIORITARIA 2025
EN EL ESTADO DE NAYARIT**

Lic. Olivia Cardona Nuñez

Secretaria de Bienestar e Igualdad
Sustantiva

Presentación

La presente Cartografía Digital, georreferencia las Zonas de Atención Prioritaria (ZAP) para el Estado de Nayarit, este documento es una herramienta importante e indispensable para la toma de decisiones en el combate a la pobreza así como para la mejor focalización de los recursos federales, estatales y municipales con el fin de reducir en gran medida las carencias sociales de las y los nayaritas que se encuentran en condiciones de vulnerabilidad.

La cartografía se realiza mediante el Decreto por el que se formula la Declaratoria de las Zonas de Atención Prioritaria para el año 2025, publicado en el Diario Oficial de la Federación el día Martes 24 de diciembre del 2024, en cumplimiento a lo dispuesto por los artículos 29 y 30 de la Ley General de Desarrollo Social con base en los Criterios Generales para la Determinación de las Zonas de Atención Prioritaria, emitidos en julio de 2023 por el Consejo Nacional de Evaluación de la Política de Desarrollo Social (CONEVAL), así como en los resultados de los estudios de medición de la pobreza y los indicadores asociados. Este documento se divide dos anexos que se describen según la condición en la que se encuentra el lugar.

I. Anexo A

- Muy alta y alta marginación municipal
- Muy Alto o alto grado de Rezago Social (carencias sociales CONEVAL)
- Porcentaje de personas en pobreza extrema es mayor o igual al 50%
- Municipios indígenas o afromexicanos
- Índices Delictivos (* 7 Delitos de Alto Impacto: Homicidio, Secuestro, Abuso Sexual, Robo, Violencia Familiar, Corrupción de Menores y Narco Menudeo)
- Municipios no urbanos

II. Anexo B (AGEBS URBANAS)

- Muy alto y alto grado de marginación
- Muy Alto o Alto grado de Rezago Social (carencias sociales CONEVAL)
- Porcentaje de personas en pobreza extrema es mayor al 34%
- Municipios indígenas o afromexicanos
- Índices Delictivos (* 7 Delitos de Alto Impacto: Homicidio, Secuestro, Abuso Sexual, Robo, Violencia Familiar, Corrupción de Menores y Narco Menudeo)
- AGEBS urbanas ubicadas en municipios considerados como Zonas de Atención Prioritaria

En el mapa digital se pueden identificar las Áreas Geoestadísticas Básicas (AGEBS) conforme al INEGI, categorizado en tipologías municipales:

1. Zonas urbanas: Localidades menores a 2 mil 500 habitantes (de acuerdo a la metodología de la medición multidimensional de pobreza). Más del 50% de la población reside en localidades de 15,000 a 100,000 habitantes, con una población general entre los 30,000 y 150,000 habitantes.
2. Zonas rurales: Localidades con 2 mil 500 y más habitantes (de acuerdo a la metodología de la medición multidimensional de pobreza). Más del 50% de la población reside en localidades menores de 2,500 habitantes con una población general menor a 20,000 habitantes.
3. Zona Interfase: Más del 50% de la población habita en localidades de 2,500 a 15,000 habitantes, con una población general que oscila entre los 10,000 y 30,000 habitantes.

Cada Zona Identificada como ZAP se señala con diferente colorimetría, la cual se muestra en la parte inferior describiendo el nombre de las colonias pertenecientes a estas AGEBS así como la población total e indicadores de rezago social.

En el presente mapa se puede observar 4 municipios en el Anexo A y 563 AGEBS urbanas en el Anexo B que conforman las ZAP's en 18 municipios del Estado de Nayarit señaladas a continuación.

Anexo A.

Nombre del Municipio	Grado de Marginación 2020	Grado de Rezago Social 2020	Tipología Indígena	Descripción de la Tipología Indígena 2020	% de la población que se considera afroamericana 2020	Nivel delictivo 2021-2022	% de personas en pobreza extrema	Tipología Municipal (CONEVAL)
HUAJICORI	MUY ALTO	MUY ALTO	MUNICIPIO CON MENOS DE 40% POBLACIÓN INDIGENA Y MENOS DE 5,000 INDIGENAS	PRESENCIA INDIGENA DISPERSA	(30%-4999)	MEDIO	31.854364	RURAL
DEL NAYAR	MUY ALTO	MUY ALTO	MUNICIPIOS CON 40% MAS DE POBLACIÓN INDIGENA	MUNICIPIOS INDIGENAS	(30%-4999)	BAJO	55.840773	RURAL
LA YESCA	MUY ALTO	ALTO	MUNICIPIOS CON 40% MAS DE POBLACIÓN INDIGENA	MUNICIPIOS INDIGENAS	(30%-4999)	BAJO	25.162997	RURAL
TEPIC	MUY BAJO	MUY BAJO	MUNICIPIO CON MENOS DE 40% POBLACIÓN INDIGENA Y MENOS DE 5,000 INDIGENAS MUNICIPIO CON AGRUPACIONES LINGÜÍSTICAS DE MENOS DE 5,000 HABLANTES DE LENGUA INDIGENA	PRESENCIA INDIGENA	(30%-4999)	ALTO	0.7847512	INTERFASE

Anexo B.

Municipio	Localidad	Total de AGEBS	Total por Municipio
Acaponeta	Acaponeta	12	12
Ahuacatlán	Ahuacatlán	9	9
Compostela	Compostela	13	46
	La Peñita de Jaltemba	7	
	Rincón de Guayabitos	4	
	Las Varas	13	
	Zacualpan	7	
	Paraíso Escondido (Colonia)	2	
Huajicori	Huajicori	20	20
Ixtlán del Río	Ixtlán del Río	13	13
Jala	Jala	5	9
	Jomulco	4	
Xalisco	Xalisco	5	6
	Pantanal	1	
Del Nayar	Jesús María	8	8
Rosamorada	Rosamorada	9	15
	San Vicente	6	
Ruíz	Ruíz	13	13

Municipio	Localidad	Total de Agebs	Total por Municipio
San Blas	San Blas	8	27
	Guadalupe Victoria	6	
	Jalcocotán	5	
	Mecatán	8	
Santa María del Oro	Santa María del Oro	6	6
Santiago Ixcuintla	Santiago Ixcuintla	5	37
	Pozo de Ibarra	3	
	La Presa	4	
	Sentispac	4	
	Villa Hidalgo	8	
	Villa Juárez	5	
	Yago	8	
Tecuala	Tecuala	12	26
	Quimichis	6	
	San Felipe Aztatán	8	
Tepic	Tepic	217	239
	La Cantera	3	
	Francisco I. Madero (Puga)	12	
	San Cayetano	7	
Tuxpan	Tuxpan	12	21
	Coamiles	6	
	Palma Grande	3	
La Yesca	La Yesca	3	3
Bahía de Banderas	Valle de Banderas	5	53
	Bucerías	6	
	Cruz de Huanacastle	3	
	Las Jarretaderas	4	
	San Clemente de Lima	1	
	Mezcales	13	
	El Porvenir	4	
	San José del Valle	4	
	San Juan de Abajo	1	
	San Vicente	11	
	Sayulita	1	

Glosario de Indicadores

Rezago educativo promedio en el hogar

El indicador toma en consideración los siguientes elementos:

- Que las personas de tres a quince años de edad asistan a un centro de educación básica o que hayan terminado la educación secundaria.
- Que las personas nacidas antes de 1982 cuenten al menos con primaria completa.
- Que las personas nacidas a partir de 1982 cuenten al menos con secundaria completa.

En síntesis, la persona se considera como no carente sólo si está en edad escolar y asiste a la escuela o si de acuerdo a su edad ha concluido la primaria o secundaria, según los criterios antes señalados.

Acceso a los servicios de salud

El indicador toma en consideración que las personas cuenten con adscripción o derecho a recibir servicios médicos de alguna de las siguientes instituciones:

- Seguro Popular.
- Servicios médicos del IMSS.
- Servicios médicos del ISSSTE o ISSSTE estatal.
- Servicios médicos de Pemex, Ejército, Marina u otra institución pública o privada.

Por tanto, la persona se considera como no carente sólo si cuenta con adscripción o derecho a recibir servicios de salud de alguna institución antes mencionada.

Acceso a la seguridad social

El indicador toma en consideración los siguientes elementos:

Que la población económicamente activa (PEA) asalariada tenga todas y cada una de las siguientes prestaciones laborales:

- Servicio médico en el IMSS, ISSSTE, ISSSTE estatal o PEMEX;
- Sistema de Ahorro para el Retiro (SAR) o inscripción a una Administradora de Fondos para el Retiro (AFORE), e Incapacidad laboral con goce de sueldo.

Que la población trabajadora no asalariada o independiente tenga como prestación laboral o contratación voluntaria los siguientes dos beneficios:

- Servicios médicos en el IMSS, ISSSTE, ISSSTE estatal o PEMEX, y
- Disponga de SAR o inscripción a una AFORE.

Que la persona reciba jubilación o pensión, independientemente de su edad.

Que las personas de 65 años y más sean beneficiarias de algún programa de adultos mayores de transferencias monetarias.

Que las siguientes personas con parentesco directo con algún familiar, con acceso a la seguridad social, tengan derecho a recibir servicios médicos:

- Jefe de hogar o cónyuge que no pertenezca a la PEA
- Ascendientes: padre, madre o suegros del jefe de hogar o cónyuge que no pertenezcan a la PEA.
- Descendientes: hijos menores de dieciséis años, o hijos entre dieciséis y veinticinco años que estén estudiando.

•Las personas que gozan de alguna jubilación, pensión o que reciben servicios médicos en el IMSS, ISSSTE, ISSSTE estatal o PEMEX por parte de algún familiar, o como consecuencia de muerte de una persona asegurada o por contratación propia.

Por tanto, las personas no presentan carencia en el acceso a la seguridad social si, de acuerdo con su edad y/o condición laboral, cuentan con las prestaciones mencionadas anteriormente.

Glosario de Indicadores

Calidad y espacios de la vivienda

El indicador toma en consideración que la vivienda cuente con materiales de construcción y espacios con las siguientes características:

- Piso firme de cemento o con recubrimiento (laminado, mosaico, madera);
- El material de techos sea losa de concreto o viguetas con bovedilla, madera, terrado con vigería, lámina metálica, de asbesto, palma, teja, o de calidad superior;
- El material de muros sea tabique, ladrillo, block, piedra, concreto, madera, adobe, o de calidad superior y
- Que el número de personas por cuarto —contando la cocina pero excluyendo pasillos y baños— (hacinamiento) sea menor a 2.5.

La vivienda se considera como no carente sólo si se satisfacen de forma simultánea los cuatro criterios anteriores.

Acceso a los servicios básicos en la vivienda

El indicador toma en consideración que la vivienda cuente con todos los servicios básicos con las siguientes características:

- Agua entubada dentro de la vivienda o fuera de la vivienda pero dentro del terreno;
- drenaje conectado a la red pública o a una fosa séptica;
- electricidad obtenida del servicio público, de panel solar o de otra fuente, planta particular, y
- que el combustible para cocinar sea gas LP o gas natural, electricidad, y si es leña o carbón que la cocina cuente con chimenea.

La vivienda se considera como no carente sólo si se satisfacen de forma simultánea los cuatro criterios anteriores.

Acceso a la alimentación

El indicador se construye a partir de la Escala Mexicana de Seguridad Alimentaria (EMSA) y toma en consideración los siguientes elementos: En los hogares donde sólo residen adultos, se valora si en los últimos tres meses por falta de dinero o recursos algún integrante del hogar:

- Tuvo una alimentación basada en muy poca variedad de alimentos.
- Dejó de desayunar, comer o cenar.
- Comió menos de lo que piensa debía comer.
- Se quedó sin comida.
- Sintió hambre pero no comió.
- Comió una vez al día o dejó de comer todo un día.

En hogares donde viven menores de dieciocho años se considera una lista de otras seis preguntas similares a las descritas anteriormente, las cuales se aplican a este grupo de población.

Glosario de Simbología



Color señalado para determinar el porcentaje o cantidad mas alta dentro de los indicadores de alguna carencia.

*

Símbolo señalado para determinar que no hay información exacta de ese dato.



Nayarit
NUESTRA LEALTAD Y COMPROMISO

SECRETARÍA DE
BIENESTAR E IGUALDAD
SUSTANTIVA

Directorio

Lic. Olivia Cardona Nuñez

Secretaria de Bienestar e Igualdad Sustantiva

Lic. José Francisco Flores Carillo

**Director General de Operaciones de
Programas Sociales**

M en C. Miriam Carolina Ortiz Torrescano

Director de Planeación y Evaluación

Esta Cartografía Digital fue elaborada por:

Mtra. Marlui Celeste Tejeda Lizárraga
Jefa del Departamento de Planeación

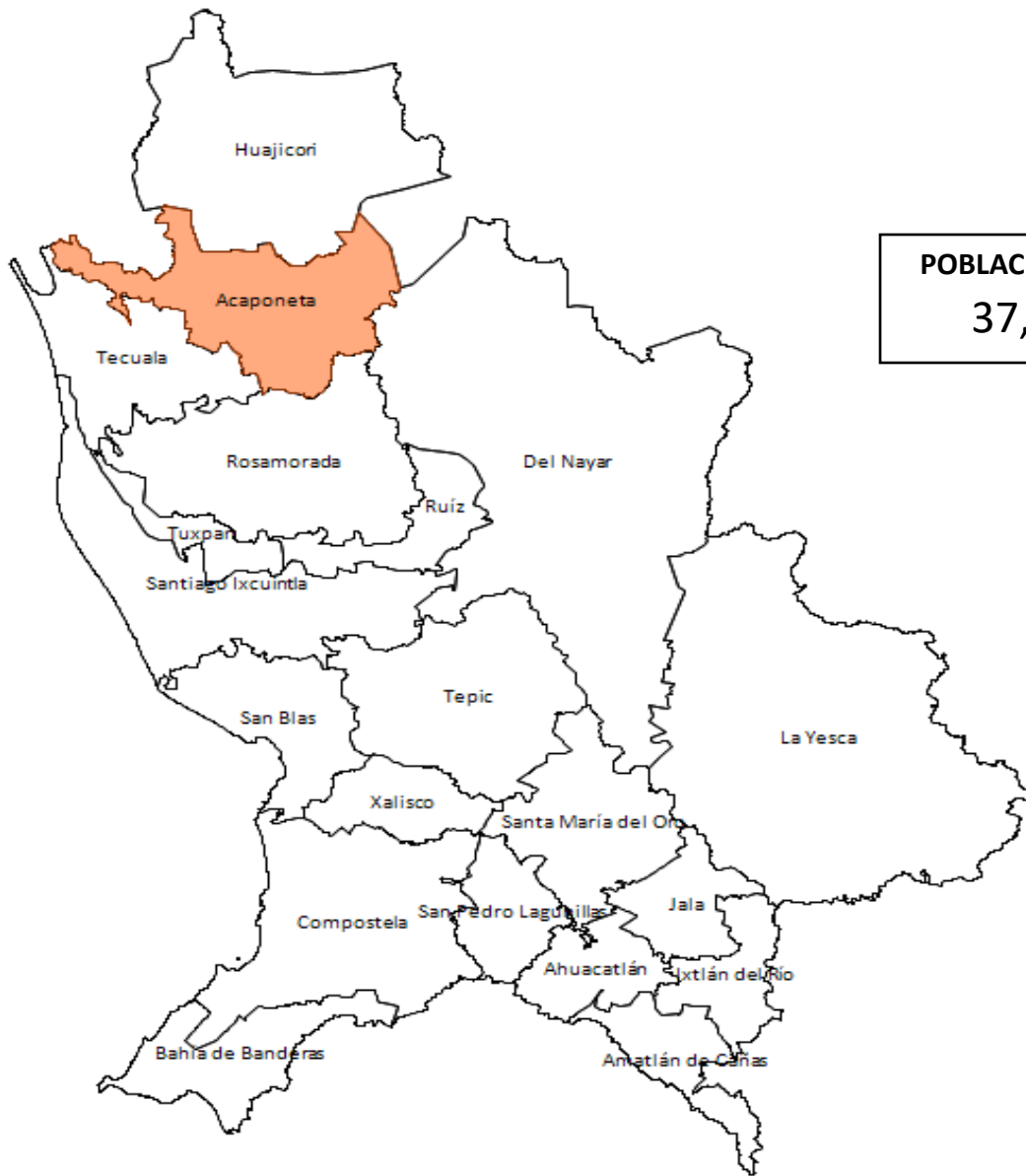


Índice

Pg.

Acaponeta	1
Ahuacatlán	6
Compostela	10
Huajicori	27
Ixtlán del Río	32
Jala	36
Xalisco	41
Del Nayar	46
Rosamorada	50
Ruíz	56
San Blas	61
Santa María del Oro	71
Santiago Ixcuintla	74
Tecuala	89
Tepic	98
Tuxpan	145
La Yesca	152
Bahía de Banderas	155

ZONAS DE ATENCIÓN PRIORITARIA EN NAYARIT



POBLACIÓN TOTAL
37,232

Carencias Sociales

15.4% | 5,439



13.7% | 4,820



53% | 18,662



9.0% | 3,159



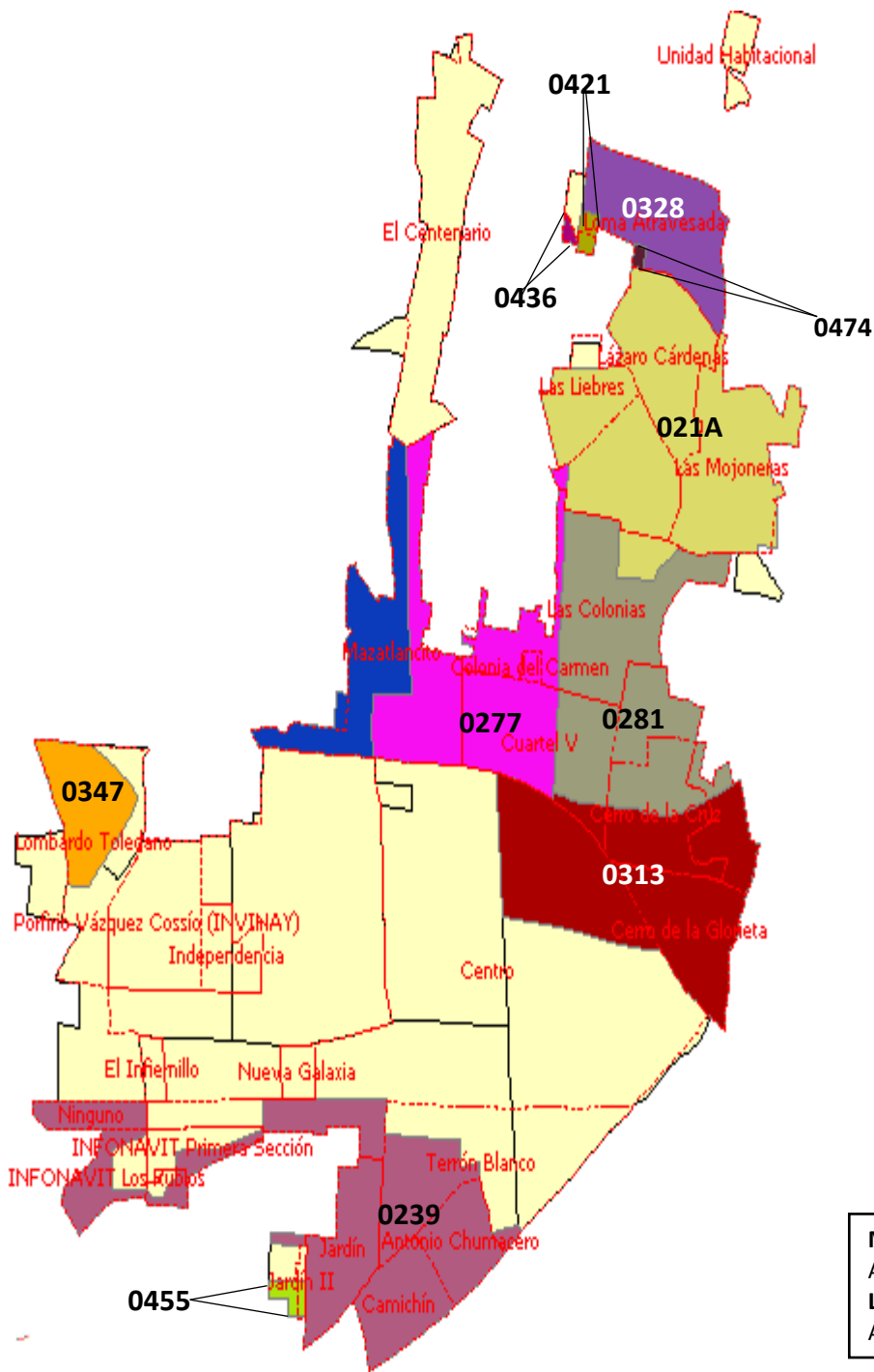
17.3% | 6,103



32.8% | 11,566



ZONAS DE ATENCIÓN PRIORITARIA EN NAYARIT



Municipio Acaponeta 001
Localidad Acaponeta 0001

ZONAS DE ATENCIÓN PRIORITARIA EN NAYARIT

NÚMERO DE AGEB	COLONIAS	TOTAL DE LA POBLACIÓN
021A	LÁZARO CÁRDENAS/ LAS MOJONERAS/LOMA BONITA/ LAS LIEBRES/ LAS COLONIAS	2148
0224	MAZATLANCITO	358
0239	JARDÍN/ TERRÓN BLANCO/ ANTONIO CHUMACERO/ CAMICHÍN/CENTRO/INFONAVIT LOS RUBIOS/ SAN CARLOS ARBOLEDA/INFONAVIT PRIMERA SECCIÓN/ NINGUNO	2,395
0277	CUARTEL V/ LAS COLONIAS/MAZATLANCITO	1,166
0281	LAS COLONIAS/ CERRO DE LOS POCITOS / CERRO DE LA CRUZ/ OBRERA / CUARTEL V	1,966
0313	OBRERA/CENTRO/ CERRO DE LA GLORIETA/ CERRO DE LA CRUZ	2,400
0328	ZONA MILITAR/ LOMA ATRAVESADA	369
0347	LOMBARDO TOLEDANO	172
0421	LAS LIEBRES/LOMA ATRAVESADA	45
0436	LAS LIEBRES	12
0455	JARDÍN II	28
0474	LOMA ATRAVESADA	5

ZONAS DE ATENCIÓN PRIORITARIA EN NAYARIT

Fuente: Indicadores e Índice de Rezago Social a nivel localidad para 2020 CONEVAL

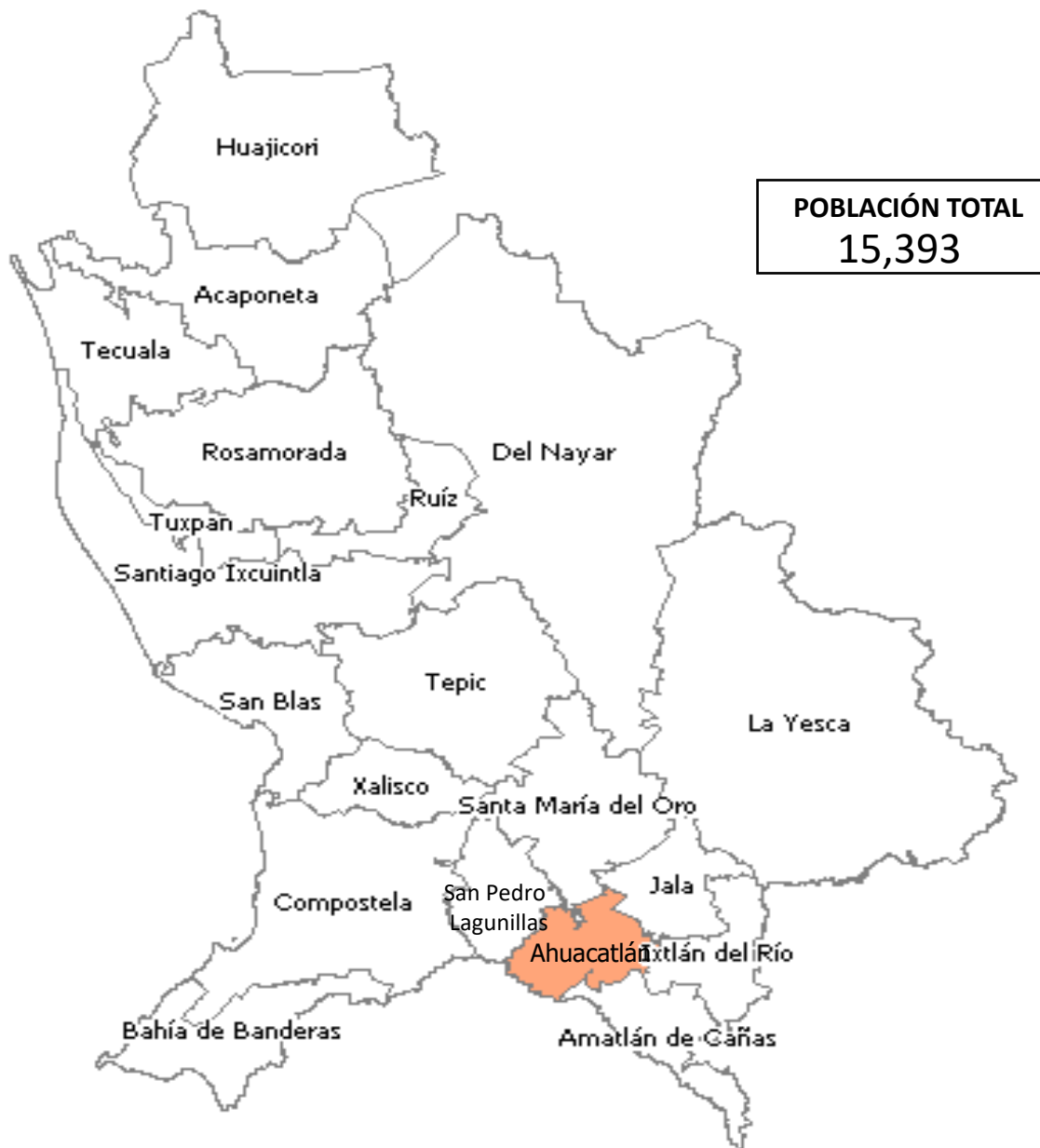
Localidad		Número Ageb 021A		Número Ageb 0224		Número Ageb 0239		Número Ageb 0277		Número Ageb 0281		Número Ageb 0313	
Acaponeta		Total de Población		Total de Población		Total de Población		Total de Población		Total de Población		Total de Población	
Nombre del Indicador	Índice de Rezago Social	2,148		358		2,395		1,166		1,966		2,400	
Educación	Población de 15 o mas analfabeta	69	3.21%	14	3.91%	42	1.75%	28	2.40%	71	3.61%	80	3.33%
	Población de 6 a 14 años que no asisten a la escuela	13	0.61%	9	2.51%	6	0.25%	6	0.51%	10	0.51%	11	0.46%
	Población de 15 años y mas con educación básica incompleta	266	12.38%	58	16.20%	229	9.56%	182	15.61%	321	16.33%	362	15.08%
Acceso a Servicios de Salud	Población sin derechohabencia a los servicios de salud	305	14.20%	51	14.25%	446	18.62%	243	20.84%	357	18.16%	402	16.75%
Calidad y Espacios de Vivienda	Viviendas con piso de Tierra	22	1.02%	5	1.40%	6	0.25%	6	0.51%	11	0.56%	17	0.71%
	Vivienda que no disponen de excusados ni sanitarios	18	0.84%	3	0.84%	0	0.00%	4	0.34%	11	0.56%	13	0.54%
	Vivienda que no disponen de agua entubada en la red publica	18	0.84%	3	0.84%	0	0.00%	4	0.34%	4	0.20%	3	0.13%
	Vivienda que no disponen de drenaje	16	0.74%	9	2.51%	0	0.00%	6	0.51%	11	0.56%	14	0.58%
	Vivienda que no disponen de energía eléctrica	4	0.19%	4	1.12%	0	0.00%	0	0.00%	4	0.20%	0	0.00%
Activos en el hogar	Vivienda que no disponen de lavadora ni refrigerador	54	2.51%	11	3.07%	22	0.92%	18	1.54%	44	2.24%	46	1.92%

ZONAS DE ATENCIÓN PRIORITARIA EN NAYARIT

Fuente: Indicadores e Índice de Rezago Social a nivel localidad para 2020 CONEVAL

Localidad		Número Ageb		Número Ageb		Número Ageb		Número Ageb		Número Ageb		Número Ageb	
		0328		0347		0421		0436		0455		0474	
Acaponeta		Total de Población		Total de Población		Total de Población		Total de Población		Total de Población		Total de Población	
Nombre del Indicador	Índice de Rezago Social	396		172		45		12		28		5	
Educación	Población de 15 o mas analfabeta	17	4.29%	0	0.00%	0	0.00%	3	25.00%	0	0.00%	0	0.00%
	Población de 6 a 14 años que no asisten a la escuela	7	1.77%	0	0.00%	0	0.00%	0	0.00%	0	0.00%	0	0.00%
	Población de 15 años y mas con educación básica incompleta	51	12.88%	15	8.72%	7	15.56%	0	0.00%	3	10.71%	0	0.00%
Acceso a Servicios de Salud	Población sin derechohabencia a los servicios de salud	55	13.89%	24	13.95%	0	0.00%	0	0.00%	4	14.29%	0	0.00%
Calidad y Espacios de Vivienda	Viviendas con piso de Tierra	10	2.53%	3	1.74%	0	0.00%	0	0.00%	0	0.00%	0	0.00%
	Vivienda que no disponen de excusados ni sanitarios	8	2.02%	0	0.00%	0	0.00%	0	0.00%	0	0.00%	0	0.00%
	Vivienda que no disponen de agua entubada en la red publica	5	1.26%	0	0.00%	0	0.00%	0	0.00%	0	0.00%	0	0.00%
	Vivienda que no disponen de drenaje	8	2.02%	0	0.00%	0	0.00%	0	0.00%	0	0.00%	0	0.00%
	Vivienda que no disponen de energía eléctrica	0	0.00%	0	0.00%	0	0.00%	0	0.00%	0	0.00%	0	0.00%
Activos en el hogar	Vivienda que no disponen de lavadora ni refrigerador	21	5.30%	5	2.91%	0	0.00%	0	0.00%	0	0.00%	0	0.00%

ZONAS DE ATENCIÓN PRIORITARIA EN NAYARIT



Carencias Sociales

15.7% | 2,771



Rezago educativo

30.3% | 5,352



Acceso a los servicios de salud

63.3% | 11,194



Acceso a la seguridad social

3.7% | 654



Calidad y espacios de la vivienda

8.2% | 1,443



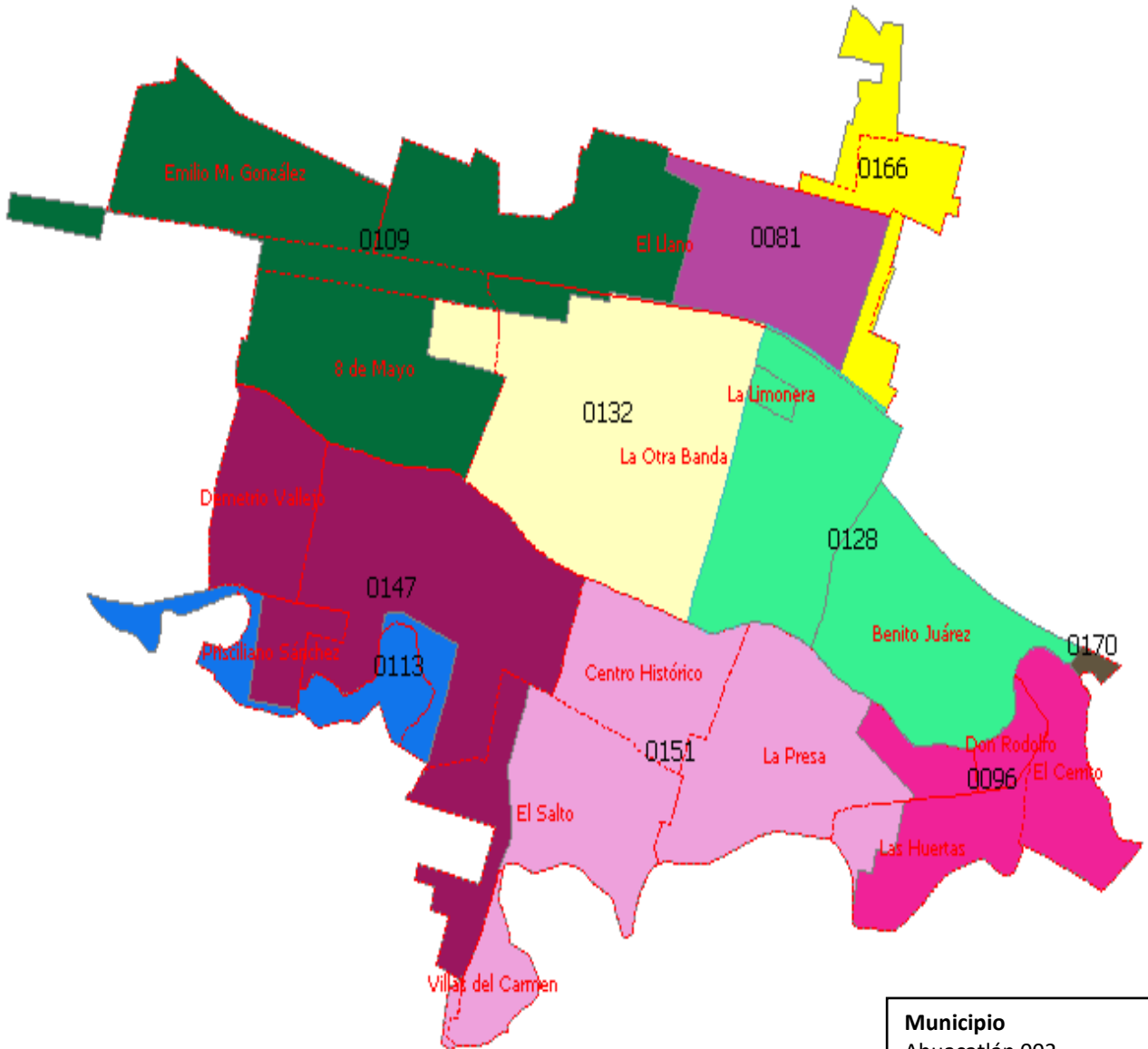
Acceso a los servicios básicos en la vivienda

14.8% | 2,612



Acceso a la alimentación nutritiva y de calidad

ZONAS DE ATENCIÓN PRIORITARIA EN NAYARIT



Municipio
Ahuacatlán 002
Localidad
Ahuacatlán 0001

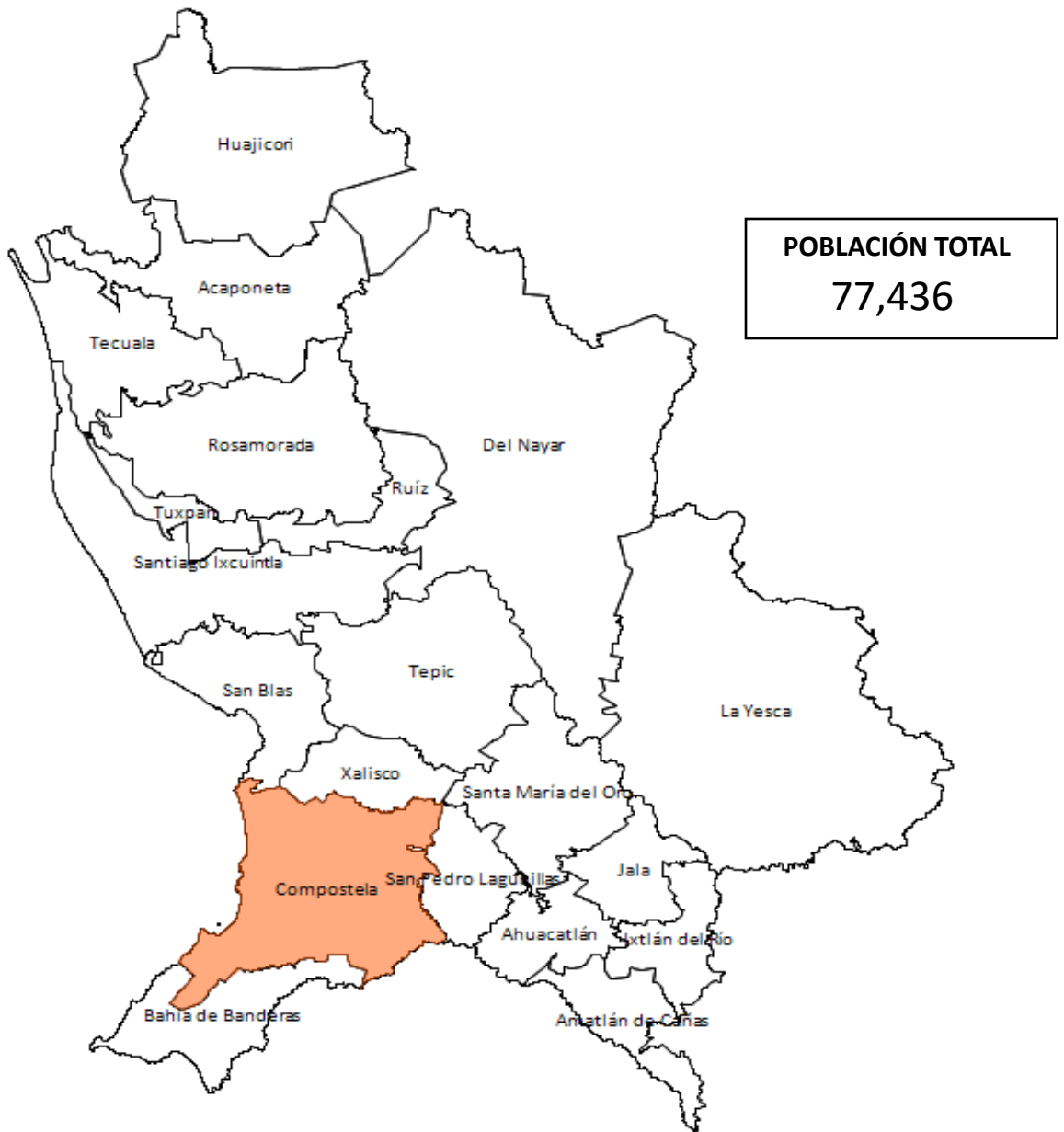
ZONAS DE ATENCIÓN PRIORITARIA EN NAYARIT

NÚMERO DE AGEB	NOMBRE	TOTAL DE LA POBLACIÓN
0081	EL LLANO	226
0096	LAS HUERTAS/ EL CERRITO/ LA PRESA / DON RODOLFO	298
0109	8 DE MAYO / EL LLANO/ EMILIO M. GONZALEZ/ LA OTRA BANDA	254
0113	NINGUNO/ CHIQUILICHI/ PRISCILIANO SÁNCHEZ	130
0128	LA OTRA BANDA/ BENITO JUÁREZ / LA LIMONERA	1,129
0147	EL CHIQUILICHI/ DEMETRIO VALLEJO/ PRISCILIANO SÁNCHEZ/ EL SALTO	2,041
0151	CENTRO HISTÓRICO/ LA PRESA/ EL SALTO / LAS HUERTAS	1,747
0166	NINGUNO/ EL LLANO	10
0170	EL CERRITO	45

ZONAS DE ATENCIÓN PRIORITARIA EN NAYARIT

Localidad		Número Ageb		Número Ageb		Número Ageb		Número Ageb		Número Ageb		Número Ageb		Número Ageb		Número Ageb			
		0081		0096		0109		0113		0128		0147		0151		0166		0170	
AHUACATLAN		Total de Población		Total de Población		Total de Población		Total de Población		Total de Población		Total de Población		Total de Población		Total de Población		Total de Población	
Nombre del Indicador	Índice de Rezago Social	226		298		254		130		1129		2041		1747		10		45	
Educación	Población de 15 o mas analfabeta	7	3.10%	11	3.69%	7	2.76%	5	3.85%	13	1.15%	72	3.53%	38	2.63%	0	0.00%	4	8.89%
	Población de 6 a 14 años que no asisten a la escuela	0	0.00%	0	0.00%	0	0.00%	0	0.00%	15	1.33%	13	0.64%	11	0.76%	0	0.00%	0	0.00%
	Población de 15 años y mas con educación básica incompleta	34	15.04%	39	13.09%	40	15.75%	19	14.62%	177	15.68%	382	18.72%	323	22.32%	5	50.00%	21	46.67%
Acceso a Servicios de Salud	Población sin derechohabencia a los servicios de salud	42	18.58%	51	17.11%	38	14.96%	11	8.46%	234	20.73%	394	19.30%	407	28.13%	0	0.00%	14	31.11%
Calidad y Espacios de Vivienda	Viviendas con piso de Tierra	0	0.00%	0	0.00%	0	0.00%	0	0.00%	0	0.00%	0	0.00%	0	0.00%	0	0.00%	0	0.00%
	Vivienda que no disponen de excusados ni sanitarios	0	0.00%	0	0.00%	0	0.00%	0	0.00%	0	0.00%	0	0.00%	0	0.00%	0	0.00%	0	0.00%
	Vivienda que no disponen de agua entubada en la red publica	0	0.00%	0	0.00%	0	0.00%	0	0.00%	0	0.00%	3	0.15%	0	0.00%	0	0.00%	0	0.00%
	Vivienda que no disponen de drenaje	0	0.00%	0	0.00%	0	0.00%	0	0.00%	0	0.00%	0	0.00%	0	0.00%	0	0.00%	0	0.00%
	Vivienda que no disponen de energía eléctrica	0	0.00%	0	0.00%	0	0.00%	0	0.00%	0	0.00%	4	0.20%	0	0.00%	0	0.00%	0	0.00%
Activos en el hogar	Vivienda que no disponen de lavadora ni refrigerador	5	2.21%	0	0.00%	7	2.76%	0	0.00%	9	0.80%	32	1.57%	21	1.45%	0	0.00%	0	0.00%

ZONAS DE ATENCIÓN PRIORITARIA EN NAYARIT



Carencias Sociales

19.5% | 15,169



34.9% | 27,242



65% | 50,654



4.7% | 3,657



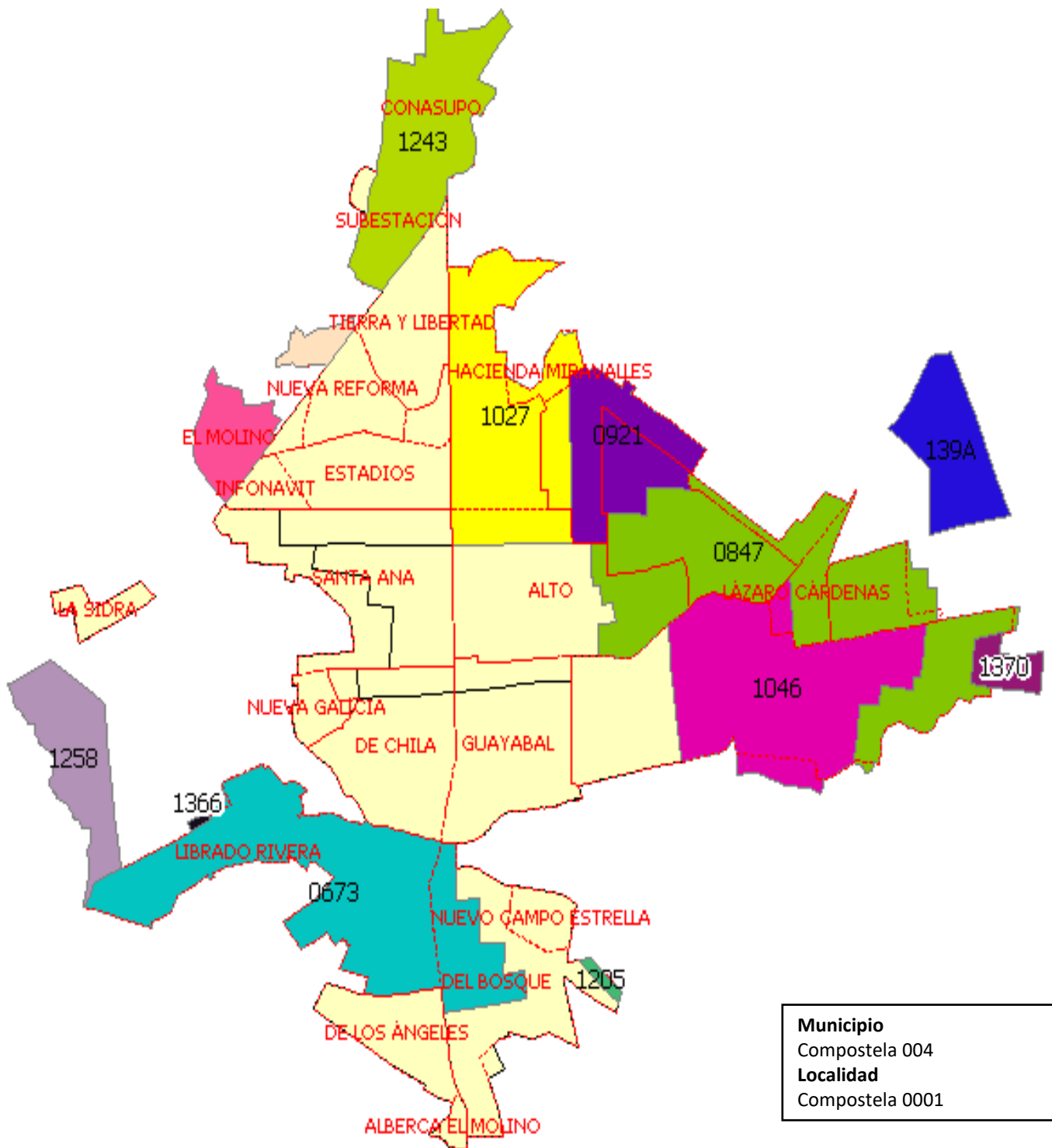
6.6% | 5,111



11.5% | 8,950



ZONAS DE ATENCIÓN PRIORITARIA EN NAYARIT



Municipio
Compostela 004
Localidad
Compostela 0001

ZONAS DE ATENCIÓN PRIORITARIA EN NAYARIT

NÚMERO DE AGEB	NOMBRE	TOTAL DE LA POBLACIÓN
0673	LIBRADO RIVERA/ DEL BOSQUE	1,758
0847	EMILIANO ZAPATA/ ALTO/ LUIS DONALDO COLOSIO/ LÁZARO CÁRDENAS/	2,268
0921	EMILIANO ZAPATA/ FRANCISCO VILLA	1,457
1027	GUADALUPANA/ FRANCISCO VILLA/ HACIENDA MIRAVALLES/ ALTO	2,371
1046	AVIACIÓN/ LÁZARO CÁRDENAS	3,035
1205	DEL BOSQUE	1
1224	EL MOLINO	43
1239	NUEVA REFORMA	148
1243	CONASUPO, SUBESTACIÓN	398
1258	LIBRADO RIVERA	158
1366	LIBRADO RIVERA	5
1370	AVIACIÓN	19
139A	*	13

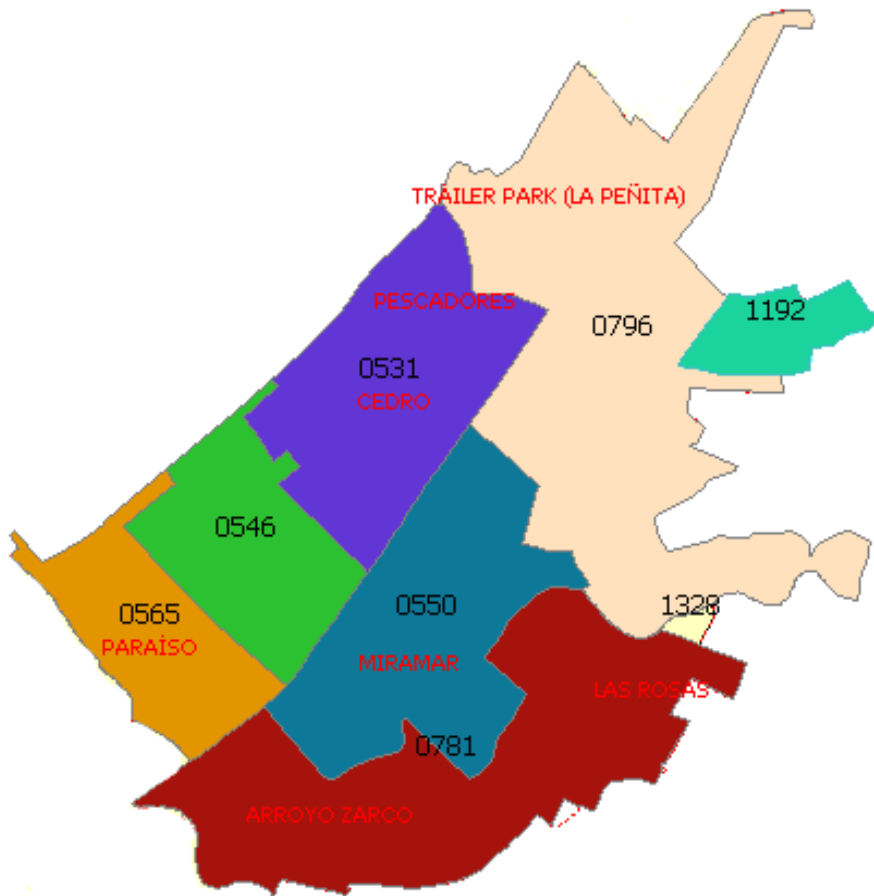
ZONAS DE ATENCIÓN PRIORITARIA EN NAYARIT

Localidad		Número Ageb		Número Ageb		Número Ageb		Número Ageb		Número Ageb		Número Ageb		Número Ageb	
		0673		0847		0921		1027		1046		1205		1224	
Compostela		Total de Población		Total de Población		Total de Población		Total de Población		Total de Población		Total de Población		Total de Población	
Nombre del Indicador	Índice de Rezago Social	1,758		2,268		1,457		2,371		3035		1		43	
Educación	Población de 15 o mas analfabeta	43	2.45%	45	1.98%	24	1.65%	58	2.45%	107	3.53%	0	0.00%	3	6.98%
	Población de 6 a 14 años que no asisten a la escuela	14	0.80%	23	1.01%	4	0.27%	3	0.13%	25	0.82%	0	0.00%	0	0.00%
	Población de 15 años y mas con educación básica incompleta	274	15.59%	333	14.68%	239	16.40%	352	14.85%	538	17.73%	0	0.00%	10	23.26%
Acceso a Servicios de Salud	Población sin derechohabencia a los servicios de salud	365	20.76%	446	19.66%	230	15.79%	484	20.41%	610	20.10%	0	0.00%	0	0.00%
Calidad y Espacios de Vivienda	Viviendas con piso de Tierra	5	0.28%	9	0.40%	4	0.27%	6	0.25%	10	0.33%	0	0.00%	0	0.00%
	Vivienda que no disponen de excusados ni sanitarios	0	0.00%	6	0.26%	4	0.27%	3	0.13%	0	0.00%	0	0.00%	0	0.00%
	Vivienda que no disponen de agua entubada en la red publica	3	0.17%	12	0.53%	4	0.27%	0	0.00%	5	0.16%	0	0.00%	0	0.00%
	Vivienda que no disponen de drenaje	3	0.17%	0	0.00%	4	0.27%	3	0.13%	3	0.10%	0	0.00%	0	0.00%
	Vivienda que no disponen de energía eléctrica	3	0.17%	0	0.00%	0	0.00%	0	0.00%	0	0.00%	0	0.00%	0	0.00%
Activos en el hogar	Vivienda que no disponen de lavadora ni refrigerador	14	0.80%	40	1.76%	22	1.51%	39	1.64%	50	1.65%	0	0.00%	0	0.00%

ZONAS DE ATENCION PRIORITARIA EN NAYARIT

Localidad		Número Ageb		Número Ageb		Número Ageb		Número Ageb		Número Ageb		Número Ageb	
		1239		1243		1258		1366		1370		139A	
Compostela		Total de Población		Total de Población		Total de Población		Total de Población		Total de Población		Total de Población	
Nombre del Indicador	Índice de Rezago Social	148		389		158		5		19		13	
Educación	Población de 15 o mas analfabeta	3	2.03%	19	4.88%	0	0.00%	0	0	0	0.00%	0	0.00%
	Población de 6 a 14 años que no asisten a la escuela	0	0.00%	7	1.80%	0	0.00%	0	0	0	0.00%	0	0.00%
	Población de 15 años y mas con educación básica incompleta	39	26.35%	86	22.11%	32	20.25%	0	0	4	21.05%	0	0.00%
Acceso a Servicios de Salud	Población sin derechohabencia a los servicios de salud	26	17.57%	86	22.11%	23	14.56%	0	0	8	42.11%	5	38.46%
Calidad y Espacios de Vivienda	Viviendas con piso de Tierra	0	0.00%	3	0.77%	0	0.00%	0	0	0	0.00%	0	0.00%
	Vivienda que no disponen de excusados ni sanitarios	0	0.00%	3	0.77%	0	0.00%	0	0	0	0.00%	4	30.77%
	Vivienda que no disponen de agua entubada en la red publica	0	0.00%	0	0.00%	0	0.00%	0	0	6	31.58%	0	0.00%
	Vivienda que no disponen de drenaje	0	0.00%	0	0.00%	0	0.00%	0	0	0	0.00%	0	0.00%
	Vivienda que no disponen de energía eléctrica	0	0.00%	0	0.00%	0	0.00%	0	0	0	0.00%	0	0.00%
Activos en el hogar	Vivienda que no disponen de lavadora ni refrigerador	0	0.00%	10	2.57%	0	0.00%	0	0	0	0.00%	4	30.77%

ZONAS DE ATENCIÓN PRIORITARIA EN NAYARIT



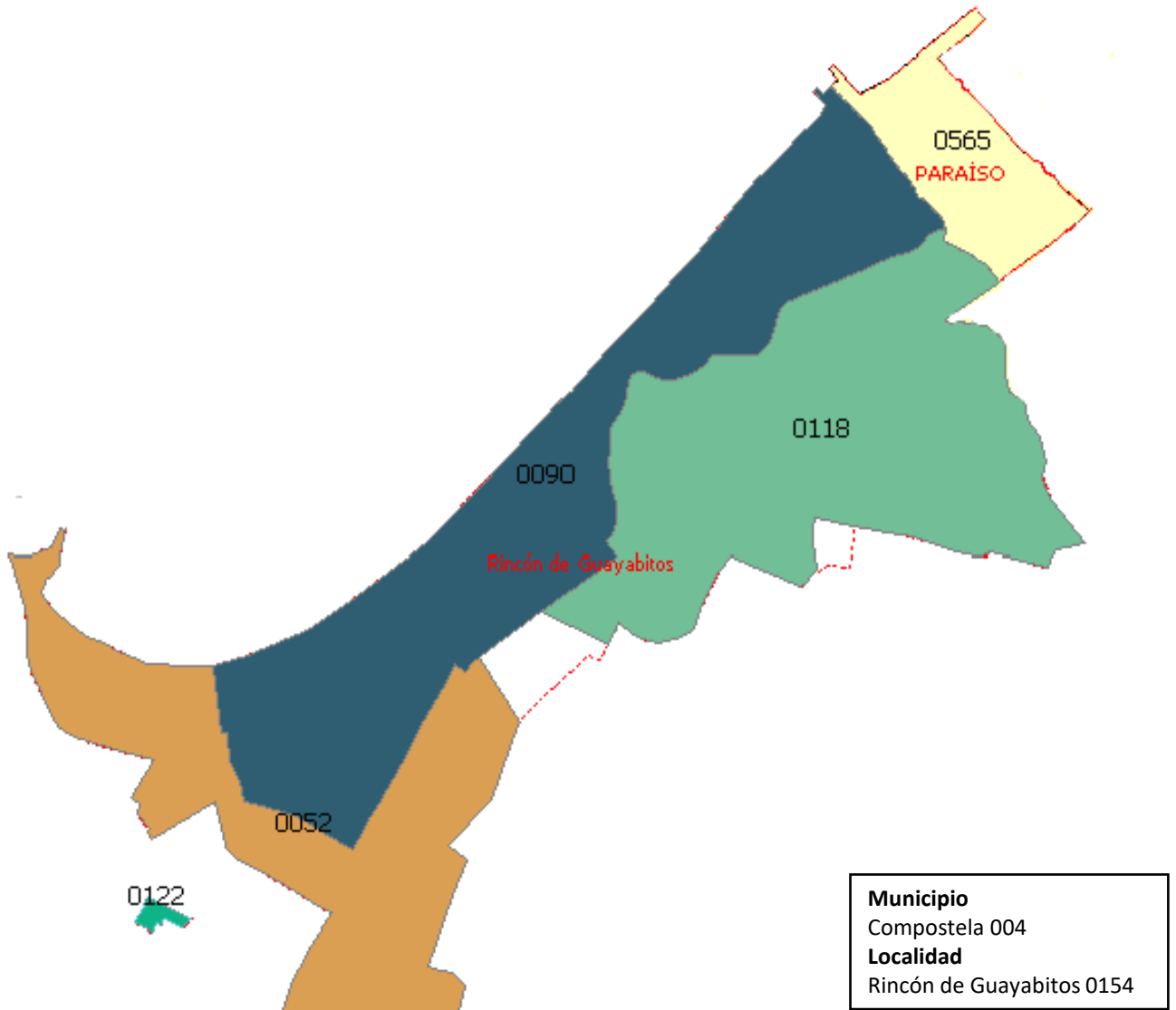
Municipio
Compostela 004
Localidad
La Peñita de Jaltemba 0128

NÚMERO DE AGEB	NOMBRE	TOTAL DE LA POBLACIÓN
0531	CEDRO / PESCADORES/ CENTRO	1,998
0546	CENTRO	1,416
0550	MIRAMAR/ CERRO DE LA CRUZ	2,841
0565	PARAÍSO	793
0781	ARROYO ZARCO / ISLA DEL VERANO/ LAS ROSAS	1,392
0796	LÁZARO CÁRDENAS / TRÁILER PARK LA PEÑITA/ CERRO DE LA CRUZ	1,870
1192	LÁZARO CÁRDENAS	283

ZONAS DE ATENCIÓN PRIORITARIA EN NAYARIT

Localidad		Número Ageb		Número Ageb		Número Ageb		Número Ageb		Número Ageb		Número Ageb		Número Ageb	
La Peña de Jaltemba		0531		0546		0550		0565		0781		0796		1192	
Nombre del Indicador		Índice de Rezago Social		Total de Población		Total de Población		Total de Población		Total de Población		Total de Población		Total de Población	
		1,998		1,416		2,841		793		1,392		1,870		283	
Educación	Población de 15 o mas analfabeta	53	2.65%	28	1.98%	99	3.48%	36	4.54%	43	3.09%	63	3.37%	9	3.18%
	Población de 6 a 14 años que no asisten a la escuela	6	0.30%	5	0.35%	17	0.60%	0	0.00%	7	0.50%	14	0.75%	0	0.00%
	Población de 15 años y mas con educación básica incompleta	483	24.17%	262	18.50%	675	23.76%	176	22.19%	372	26.72%	437	23.37%	72	25.44%
Acceso a Servicios de Salud	Población sin derechohabencia a los servicios de salud	864	43.24%	505	35.66%	1059	37.28%	363	45.78%	553	39.73%	808	43.21%	116	40.99%
Calidad y Espacios de Vivienda	Viviendas con piso de Tierra	19	0.95%	0	0.00%	7	0.25%	6	0.76%	11	0.79%	22	1.18%	7	2.47%
	Vivienda que no disponen de excusados ni sanitarios	3	0.15%	0	0.00%	0	0.00%	0	0.00%	5	0.36%	4	0.21%	0	0.00%
	Vivienda que no disponen de agua entubada en la red publica	7	0.35%	3	0.21%	3	0.11%	0	0.00%	9	0.65%	11	0.59%	0	0.00%
	Vivienda que no disponen de drenaje	0	0.00%	0	0.00%	0	0.00%	0	0.00%	3	0.22%	8	0.43%	0	0.00%
	Vivienda que no disponen de energía eléctrica	0	0.00%	0	0.00%	0	0.00%	0	0.00%	7	0.50%	4	0.21%	0	0.00%
Activos en el hogar	Vivienda que no disponen de lavadora ni refrigerador	55	2.75%	21	1.48%	87	3.06%	13	1.64%	47	3.38%	34	1.82%	5	1.77%

ZONAS DE ATENCIÓN PRIORITARIA EN NAYARIT

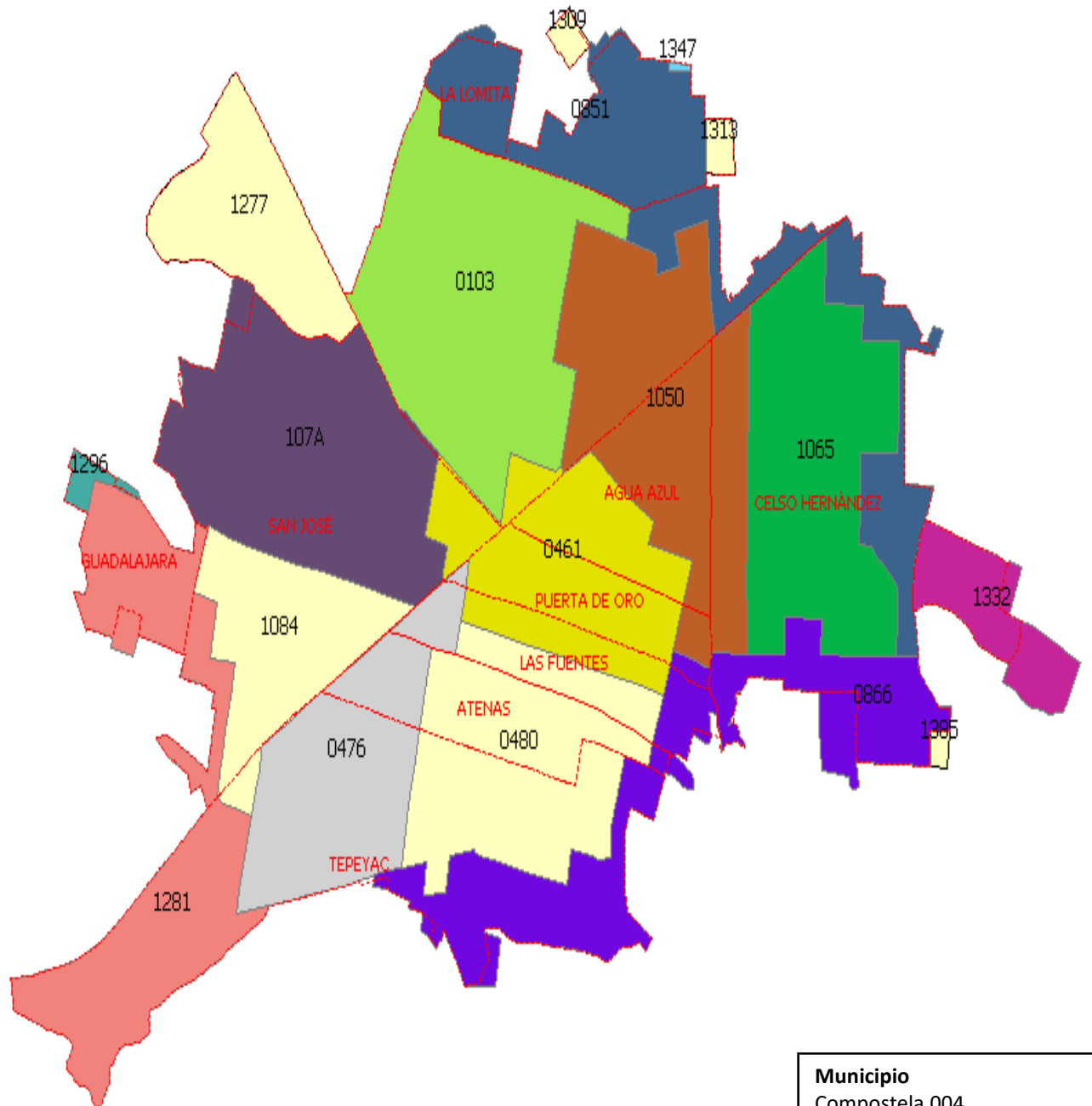


NÚMERO DE AGEB	NOMBRE	TOTAL DE LA POBLACIÓN
0052	RINCÓN DE GUAYABITOS	846
0090	RINCÓN DE GUAYABITOS	552
0118	RINCÓN DE GUAYABITOS	1,303
0122	RINCÓN DE GUAYABITOS	76

ZONAS DE ATENCIÓN PRIORITARIA EN NAYARIT

Localidad		Número Ageb		Número Ageb		Número Ageb		Número Ageb	
		0052		0090		0118		0122	
Rincón de Guayabitos		Total de Población		Total de Población		Total de Población		Total de Población	
Nombre del Indicador	Índice de Rezago Social	846		552		1303		76	
Educación	Población de 15 o mas analfabeta	26	3.07%	25	4.53%	37	2.84%	0	0.00%
	Población de 6 a 14 años que no asisten a la escuela	7	0.83%	0	0.00%	35	2.69%	3	3.95%
	Población de 15 años y mas con educación básica incompleta	199	23.52%	132	23.91%	322	24.71%	21	27.63%
Acceso a Servicios de Salud	Población sin derechohabencia a los servicios de salud	366	43.26%	153	27.72%	485	37.22%	9	11.84%
Calidad y Espacios de Vivienda	Viviendas con piso de Tierra	8	0.95%	0	0.00%	8	0.61%	0	0.00%
	Vivienda que no disponen de excusados ni sanitarios	0	0.00%	0	0.00%	0	0.00%	0	0.00%
	Vivienda que no disponen de agua entubada en la red publica	0	0.00%	0	0.00%	6	0.46%	0	0.00%
	Vivienda que no disponen de drenaje	0	0.00%	0	0.00%	0	0.00%	15	19.74%
	Vivienda que no disponen de energía eléctrica	0	0.00%	0	0.00%	4	0.31%	0	0.00%
Activos en el hogar	Vivienda que no disponen de lavadora ni refrigerador	22	2.60%	19	3.44%	39	2.99%	0	0.00%

ZONAS DE ATENCIÓN PRIORITARIA EN NAYARIT



Municipio
Compostela 004
Localidad
Las Varas 0186

ZONAS DE ATENCIÓN PRIORITARIA EN NAYARIT

NÚMERO DE AGEB	NOMBRE	TOTAL DE LA POBLACIÓN
0103	NUEVA GALICIA	1,971
0461	AGUA AZUL/ PUERTA DE ORO/ LAS FUENTES/ SAN JOSÉ/ NUEVA GALICIA	1,749
0476	TEPEYAC/ ATENAS/ LAS FUENTES/ PUERTA DE ORO	1,253
0851	NUEVA ERA	1,415
0866	ATENAS, CELSO HERNÁNDEZ, PUERTA DE ORO, LAS FUENTES, TEPEYAC	769
1050	AGUA AZUL/ NUEVA GALICIA/ CELSO HERNÁNDEZ/ PUERTA DE ORO	1,544
1065	CELSO HERNÁNDEZ	1,126
107A	SAN JOSÉ	1,677
1281	TEPEYAC /GUADALAJARA / SAN JOSÉ	350
1296	GUADALAJARA	2
1332	HACIENDA NUEVA ESPERANZA	49
1347	NUEVA ERA	11
1385	CELSO HERNÁNDEZ	5

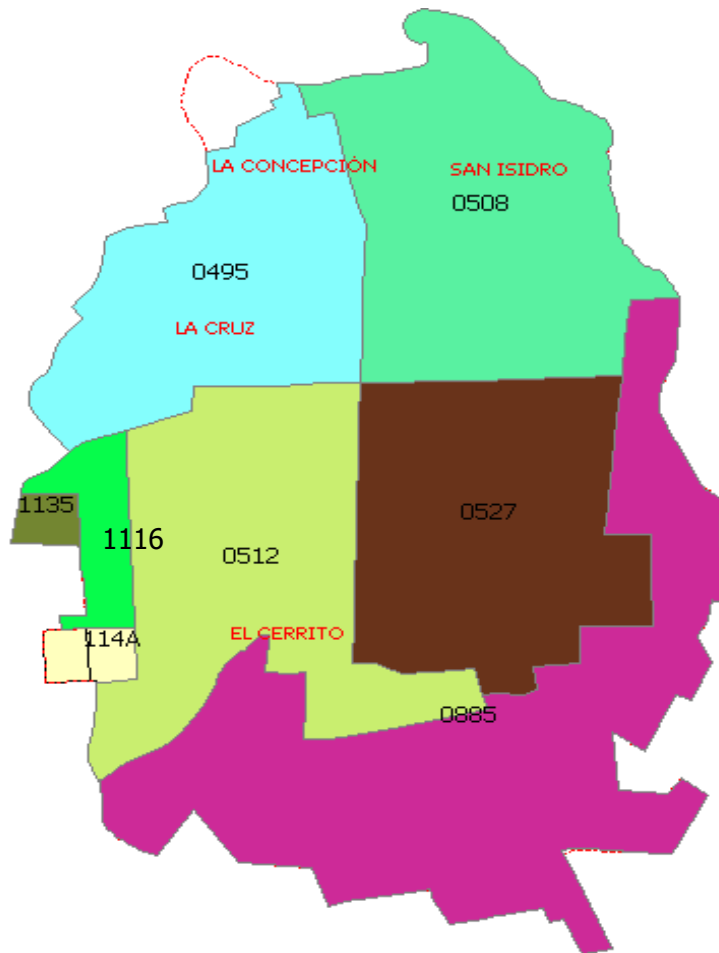
ZONAS DE ATENCIÓN PRIORITARIA EN NAYARIT

Localidad		Número Ageb		Número Ageb		Número Ageb		Número Ageb		Número Ageb		Número Ageb		Número Ageb	
Las Varas		0103		0461		0476		0851		0866		1050		1065	
Nombre del Indicador		Total de Población		Total de Población		Total de Población		Total de Población		Total de Población		Total de Población		Total de Población	
Índice de Rezago Social		1971		1749		1253		1415		769		1544		1126	
Educación	Población de 15 o mas analfabeta	87	4.41%	64	3.66%	40	3.19%	50	3.53%	41	5.33%	39	2.53%	46	4.09%
	Población de 6 a 14 años que no asisten a la escuela	4	0.20%	9	0.51%	19	1.52%	9	0.64%	4	0.52%	11	0.71%	5	0.44%
	Población de 15 años y mas con educación básica incompleta	445	22.58%	395	22.58%	297	23.70%	306	21.63%	168	21.85%	376	24.35%	251	22.29%
Acceso a Servicios de Salud	Población sin derechohabencia a los servicios de salud	566	28.72%	491	28.07%	414	33.04%	413	29.19%	263	34.20%	341	22.09%	293	26.02%
Calidad y Espacios de Vivienda	Viviendas con piso de Tierra	9	0.46%	0	0.00%	0	0.00%	6	0.42%	32	4.16%	0	0.00%	6	0.53%
	Vivienda que no disponen de excusados ni sanitarios	4	0.20%	0	0.00%	3	0.24%	0	0.00%	6	0.78%	4	0.26%	3	0.27%
	Vivienda que no disponen de agua entubada en la red publica	8	0.41%	0	0.00%	3	0.24%	0	0.00%	6	0.78%	3	0.19%	3	0.27%
	Vivienda que no disponen de drenaje	0	0.00%	0	0.00%	0	0.00%	3	0.21%	6	0.78%	4	0.26%	3	0.27%
	Vivienda que no disponen de energía eléctrica	3	0.15%	0	0.00%	0	0.00%	0	0.00%	4	0.52%	0	0.00%	0	0.00%
Activos en el hogar	Vivienda que no disponen de lavadora ni refrigerador	26	1.32%	20	1.14%	14	1.12%	23	1.63%	20	2.60%	25	1.62%	15	1.33%

ZONAS DE ATENCIÓN PRIORITARIA EN NAYARIT

Localidad		Número Ageb		Número Ageb		Número Ageb		Número Ageb		Número Ageb		Número Ageb	
		107A		1281		1296		1332		1347		1385	
Las Varas		Total de Población		Total de Población		Total de Población		Total de Población		Total de Población		Total de Población	
Nombre del Indicador	Índice de Rezago Social	1677		350		2		49		11		5	
Educación	Población de 15 o mas analfabeta	56	3.34%	15	4.29%	0	0	3	6.12%	0	0.00%	0	0.00%
	Población de 6 a 14 años que no asisten a la escuela	77	4.59%	0	0.00%	0	0	0	0.00%	0	0.00%	0	0.00%
	Población de 15 años y mas con educación básica incompleta	387	23.08%	69	19.71%	0	0	13	26.53%	4	36.36%	0	0.00%
Acceso a Servicios de Salud	Población sin derechohabencia a los servicios de salud	325	19.38%	128	36.57%	0	0	20	40.82%	0	0.00%	0	0.00%
Calidad y Espacios de Vivienda	Viviendas con piso de Tierra	8	0.48%	0	0.00%	0	0	0	0.00%	0	0.00%	0	0.00%
	Vivienda que no disponen de excusados ni sanitarios	3	0.18%	0	0.00%	0	0	0	0.00%	0	0.00%	0	0.00%
	Vivienda que no disponen de agua entubada en la red publica	4	0.24%	0	0.00%	0	0	0	0.00%	0	0.00%	0	0.00%
	Vivienda que no disponen de drenaje	4	0.24%	0	0.00%	0	0	0	0.00%	0	0.00%	0	0.00%
	Vivienda que no disponen de energía eléctrica	0	0.00%	0	0.00%	0	0	15	30.61%	0	0.00%	0	0.00%
Activos en el hogar	Vivienda que no disponen de lavadora ni refrigerador	29	1.73%	5	1.43%	0	0	14	28.57%	0	0.00%	0	0.00%

ZONAS DE ATENCIÓN PRIORITARIA EN NAYARIT



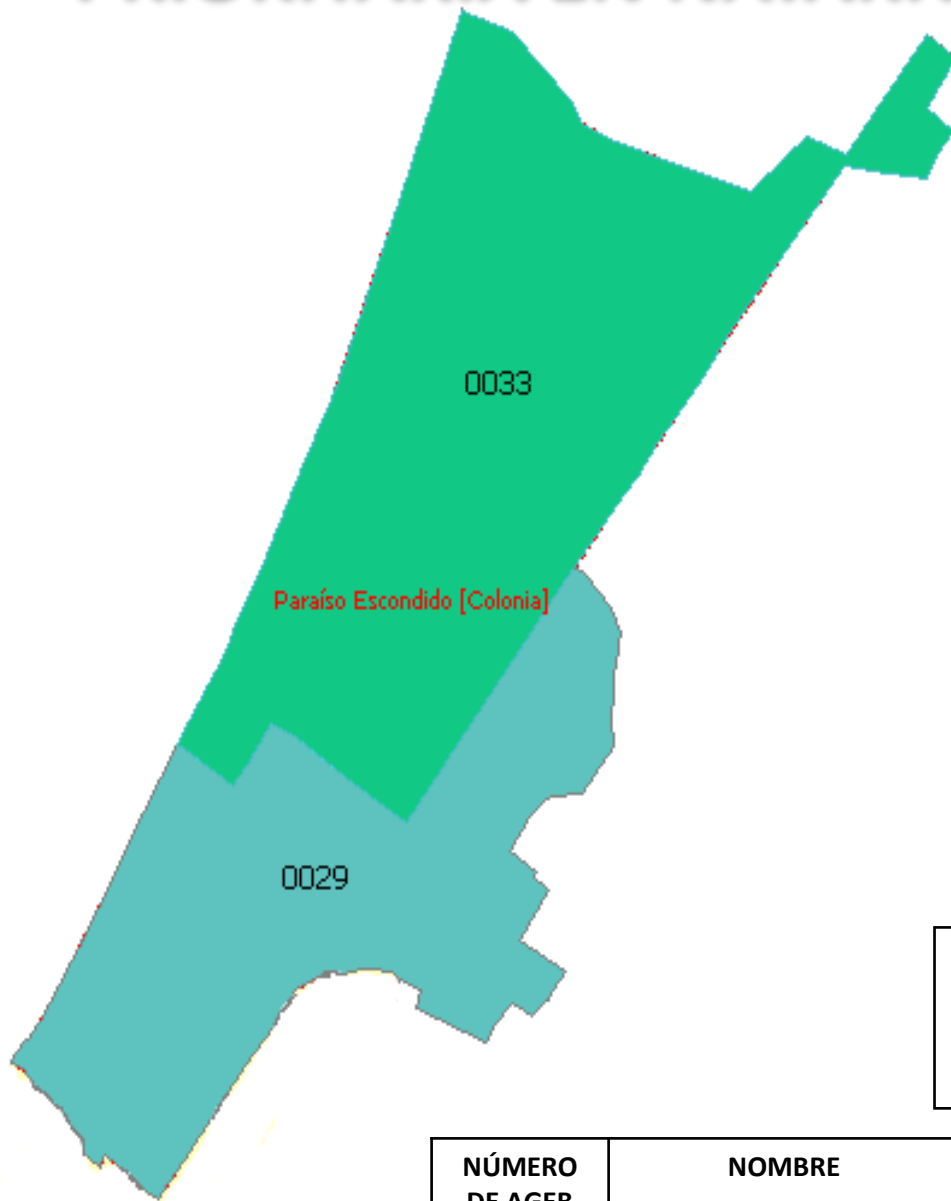
Municipio
Compostela 004
Localidad
Zacualpan 0191

NÚMERO DE AGEB	NOMBRE	TOTAL DE LA POBLACIÓN
0495	LA CONCEPCIÓN/ LA CRUZ / EL CERRITO	842
0508	SAN ISIDRO/ SAN RAFAEL / LA CRUZ/ LA CONCEPCIÓN	1,346
0512	EL CERRITO	1,043
0527	EL CERRITO /SAN RAFAEL	1,152
0885	EL CERRITO /SAN RAFAEL	373
1116	EL CERRITO	77
1135	EL CERRITO	17

ZONAS DE ATENCIÓN PRIORITARIA EN NAYARIT

Localidad		Número Ageb		Número Ageb		Número Ageb		Número Ageb		Número Ageb		Número Ageb			
		0495		0508		0512		0527		0885		1116		1135	
ZACUALPAN		Total de Población		Total de Población		Total de Población		Total de Población		Total de Población		Total de Población			
Nombre del Indicador	Índice de Rezago Social	842		1,346		1,043		1,152		373		77		17	
Educación	Población de 15 o mas analfabeta	33	3.92%	44	3.27%	53	5.08%	60	5.21%	28	7.51%	3	3.90%	0	0.00%
	Población de 6 a 14 años que no asisten a la escuela	17	2.02%	8	0.59%	24	2.30%	13	1.13%	0	0.00%	0	0.00%	0	0.00%
	Población de 15 años y mas con educación básica incompleta	208	24.70%	334	24.81%	249	23.87%	244	21.18%	103	27.61%	21	27.27%	8	47.06%
Acceso a Servicios de Salud	Población sin derechohabencia a los servicios de salud	187	22.21%	328	24.37%	287	27.52%	302	26.22%	74	19.84%	8	10.39%	0	0.00%
Calidad y Espacios de Vivienda	Viviendas con piso de Tierra	0	0.00%	10	0.74%	6	0.58%	5	0.43%	4	1.07%	0	0.00%	0	0.00%
	Vivienda que no disponen de excusados ni sanitarios	0	0.00%	0	0.00%	0	0.00%	0	0.00%	0	0.00%	0	0.00%	0	0.00%
	Vivienda que no disponen de agua entubada en la red publica	0	0.00%	0	0.00%	0	0.00%	0	0.00%	0	0.00%	0	0.00%	0	0.00%
	Vivienda que no disponen de drenaje	0	0.00%	0	0.00%	3	0.29%	0	0.00%	6	1.61%	0	0.00%	0	0.00%
	Vivienda que no disponen de energía eléctrica	3	0.36%	0	0.00%	3	0.29%	0	0.00%	0	0.00%	0	0.00%	0	0.00%
Activos en el hogar	Vivienda que no disponen de lavadora ni refrigerador	14	1.66%	25	1.86%	17	1.63%	17	1.48%	16	4.29%	0	0.00%	0	0.00%

ZONAS DE ATENCIÓN PRIORITARIA EN NAYARIT



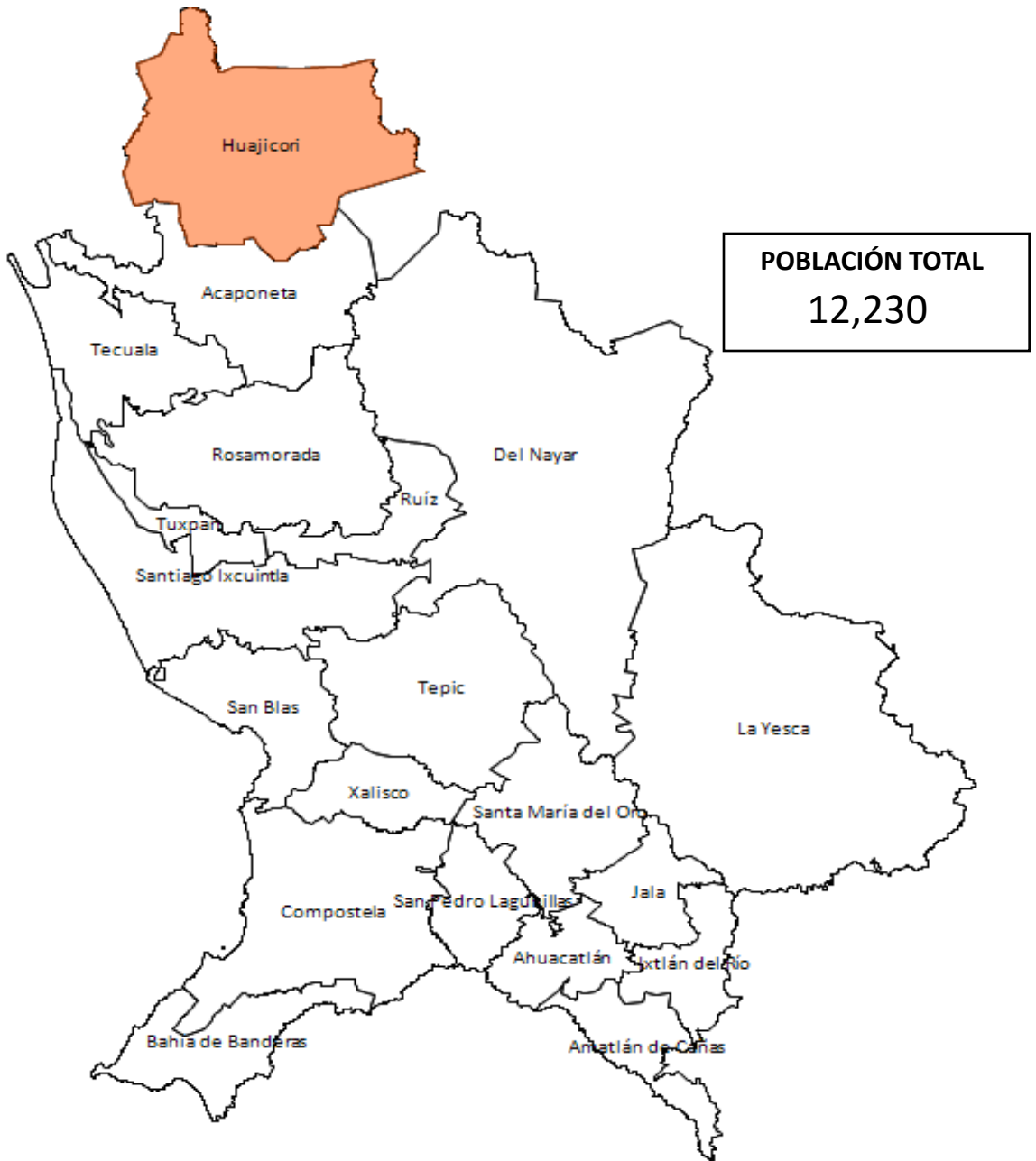
Municipio
Compostela 004
Localidad
Paraíso Escondido
(Colonia) 0322

NÚMERO DE AGEB	NOMBRE	TOTAL DE LA POBLACIÓN
0029	PARAÍSO ESCONDIDO (COLONIA)	1,689
0033	PARAÍSO ESCONDIDO (COLONIA)	1,301

ZONAS DE ATENCIÓN PRIORITARIA EN NAYARIT

Localidad		Número Ageb		Número Ageb	
		0029		0033	
PARAISO ESCODIDO		Total de Población		Total de Población	
Nombre del Indicador	Índice de Rezago Social	1,689		1,301	
Educación	Población de 15 o mas analfabeta	42	2.49%	23	1.77%
	Población de 6 a 14 años que no asisten a la escuela	23	1.36%	11	0.85%
	Población de 15 años y mas con educación básica incompleta	388	22.97%	263	20.22%
Acceso a Servicios de Salud	Población sin derechohabencia a los servicios de salud	670	39.67%	670	51.50%
Calidad y Espacios de Vivienda	Viviendas con piso de Tierra	3	0.18%	6	0.46%
	Vivienda que no disponen de excusados ni sanitarios	0	0.00%	0	0.00%
	Vivienda que no disponen de agua entubada en la red publica	0	0.00%	7	0.54%
	Vivienda que no disponen de drenaje	3	0.18%	0	0.00%
	Vivienda que no disponen de energía eléctrica	0	0.00%	0	0.00%
Activos en el hogar	Vivienda que no disponen de lavadora ni refrigerador	20	1.18%	22	1.69%

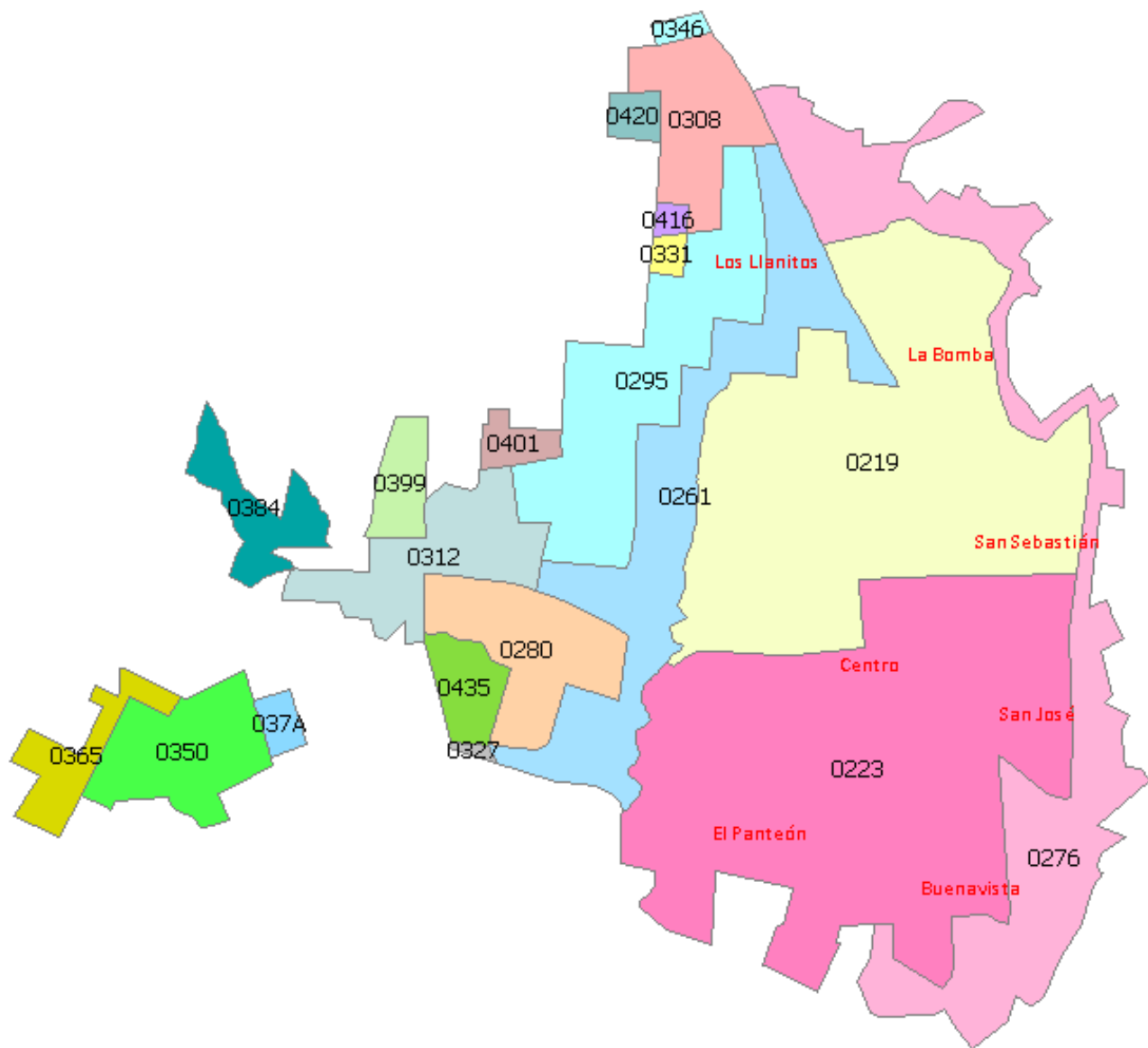
ZONAS DE ATENCIÓN PRIORITARIA EN NAYARIT



Carencias Sociales



ZONAS DE ATENCIÓN PRIORITARIA EN NAYARIT



Municipio Huajicori 005
Localidad Huajicori 0001

NÚMERO DE AGEB	NOMBRE	TOTAL DE LA POBLACIÓN
0219	LA BOMBA, LINDAVISTA, SAN SEBASTIAN, CENTRO,SAN FRANCISCO, LOS LLANITOS	891
0223	LINDAVISTA, EL PANTEÓN, BUENAVISTA, SAN JOSE, CENTRO	881
0261	LINDAVISTA, LOS LLANITOS, LA LOMITA	368
0276	LA BOMBA, SAN SEBASTIAN, SAN JOSE, BUENAVISTA, LOS LLANITOS	362
0280	LINDAVISTA	142
0295	LA LOMITA	347
0308	LOS LLANITOS	126
0312	LA LOMITA, LINDAVISTA, CBTA	118
0327	LINDAVISTA	14
0331	LOS LLANITOS	12
0346	LOS LLANITOS	14
0350	CBTA	120
0365	CBTA	23
037A	CBTA	7
0384	CBTA	114
0399	LA LOMITA	60
0401	LA LOMITA	24
0416	LOS LLANITOS	22
0420	LOS LLANITOS, SIN NOMBRE	10
0435	LINDAVISTA	11

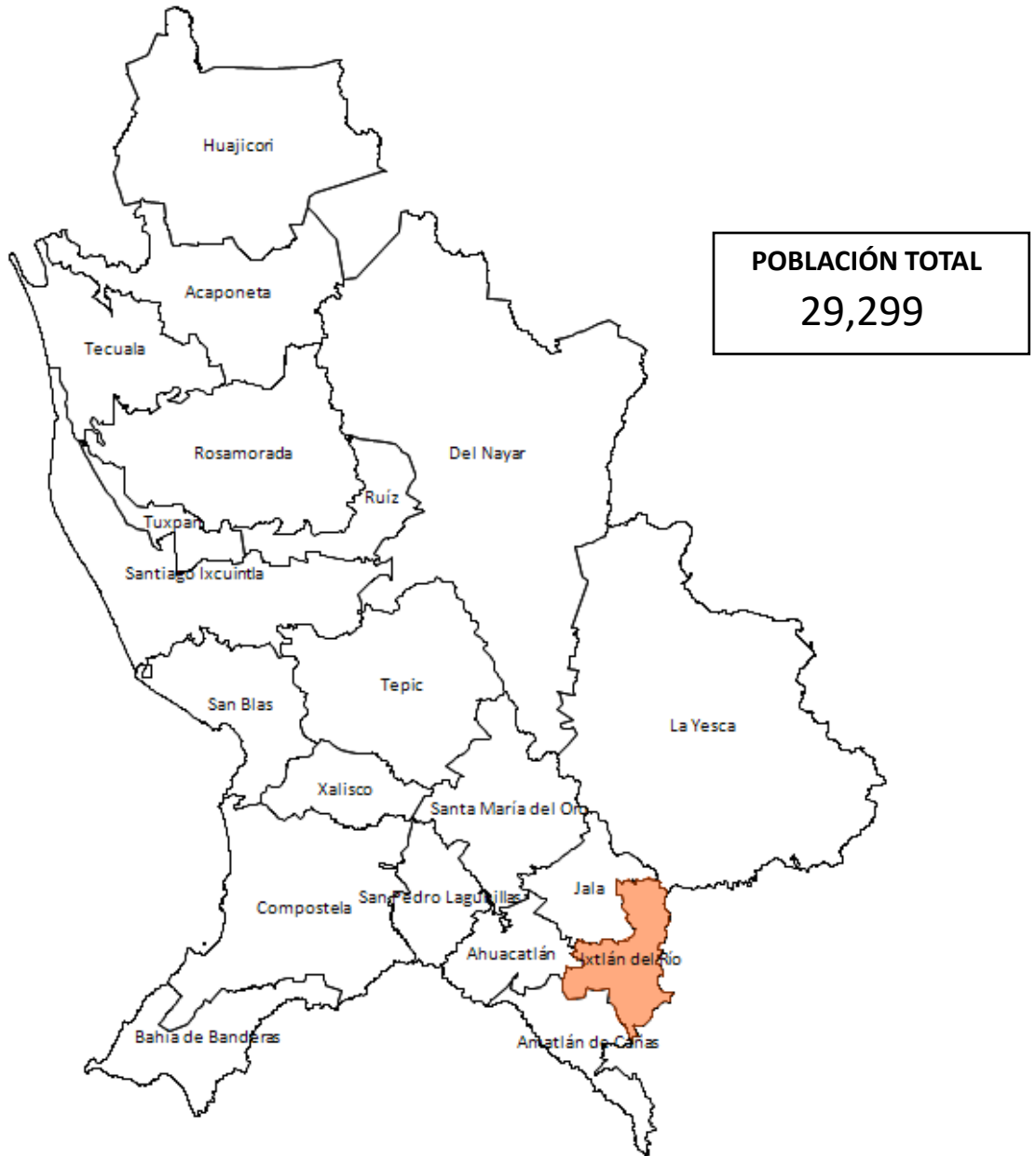
ZONAS DE ATENCIÓN PRIORITARIA EN NAYARIT

Localidad		Número Ageb		Número Ageb		Número Ageb		Número Ageb		Número Ageb		Número Ageb		Número Ageb		Número Ageb		Número Ageb		Número Ageb	
		0219		0223		0261		0276		0280		0295		0308		0312		0327		0331	
HUAJICORI		Total de Población		Total de Población		Total de Población		Total de Población		Total de Población		Total de Población		Total de Población		Total de Población		Total de Población		Total de Población	
Nombre del Indicador	Índice de Rezago Social	891		881		368		362		142		347		126		118		14		12	
Educación	Población de 15 o mas analfabeta	41	4.60%	29	3.29%	9	2.45%	21	5.80%	4	2.82%	11	3.17%	*	*	3	2.54%	0	0.00%	*	*
	Población de 6 a 14 años que no asisten a la escuela	*	*	*	*	*	*	*	*	0	0.00%	*	*	3	2.21%	*	*	0	0.00%	0	0
	Población de 15 años y mas con educación básica incompleta	116	13.02%	118	13.39%	31	8.42%	49	13.54%	23	16.20%	42	12.10%	12	8.82%	14	11.86%	*	*	0	0
Acceso a Servicios de Salud	Población sin derechohabencia a los servicios de salud	45	5.05%	70	7.95%	12	3.26%	23	6.35%	4	2.82%	17	4.90%	0	0.00%	12	10.17%	0	0.00%	0	0
Calidad y Espacios de Vivienda	Viviendas con piso de Tierra	*	*	5	0.57%	*	*	4	1.10%	*	*	*	*	*	*	0	0.00%	0	0.00%	0	0
	Vivienda que no disponen de excusados ni sanitarios	*	*	*	*	*	*	13	3.59%	3	2.11%	5	1.44%	*	*	3	2.54%	0	0.00%	0	0
	Vivienda que no disponen de agua entubada en la red publica	*	*	*	*	*	*	3	0.83%	3	2.11%	*	*	*	*	0	0.00%	0	0.00%	0	0
	Vivienda que no disponen de drenaje	3	0.34%	*	*	*	*	19	5.25%	4	2.82%	5	1.44%	0	0.00%	3	2.54%	0	0.00%	0	0
	Vivienda que no disponen de energía eléctrica	0	0.00%	*	*	3	0.82%	3	0.83%	0	0.00%	3	0.86%	3	2.21%	0	0.00%	0	0.00%	0	0
Activos en el hogar	Vivienda que no dispone n de lavadora ni refrigerador	0	0.00%	0	0.00%	8	2.17%	0	0.00%	5	3.52%	12	3.46%	0	0.00%	4	3.39%	0	0.00%	*	*

ZONAS DE ATENCIÓN PRIORITARIA EN NAVARIT

Localidad		Número Ageb		Número Ageb		Número Ageb		Número Ageb		Número Ageb		Número Ageb		Número Ageb		Número Ageb		Número Ageb		Número Ageb	
		0346		0350		365		037A		0384		0399		0401		0416		0420		0435	
HUAJICORI		Total de Población		Total de Población		Total de Población		Total de Población		Total de Población		Total de Población		Total de Población		Total de Población		Total de Población		Total de Población	
Nombre del Indicador	Índice de Rezago Social	14		120		23		7		114		60		24		22		10		11	
Educación	Población de 15 o más analfabeta	*	*	4	3.33%	0	0.00%	*	*	7	6.14%	*	*	*	*	*	*	*	*	*	*
	Población de 6 a 14 años que no asisten a la escuela	0	0.00%	*	*	0	0.00%	*	*	0	0.00%	*	*	0	0.00%	0	0.00%	0	0.00%	0	0.00%
	Población de 15 años y más con educación básica incompleta	*	*	18	15.00%	3	13.04%	*	*	19	16.67%	9	15.00%	3	12.50%	3	13.64%	3	0.3	*	*
Acceso a Servicios de Salud	Población sin derecho a la atención de los servicios de salud	0	0.00%	12	10.00%	0	0.00%	*	*	7	6.14%	*	*	*	*	0	0.00%	0	0	0	0.00%
Calidad y Espacios de Vivienda	Viviendas con piso de Tierra	*	*	*	*	0	0.00%	*	*	7	6.14%	0	0.00%	0	0.00%	*	*	*	*	0	0.00%
	Vivienda que no disponen de excusados sanitarios	0	0.00%	5	4.17%	*	*	*	*	9	7.89%	*	*	0	0.00%	0	0.00%	0	0	0	0.00%
	Vivienda que no disponen de agua entubada en la red pública	*	*	0	0.00%	0	0.00%	*	*	3	2.63%	*	*	0	0.00%	0	0.00%	0	0	0	0.00%
	Vivienda que no disponen de drenaje	*	*	5	4.17%	*	*	*	*	11	9.65%	4	6.67%	*	*	0	0.00%	0	0	0	0.00%
	Vivienda que no disponen de energía eléctrica	*	*	0	0.00%	0	0.00%	*	*	0	0.00%	0	0.00%	0	0.00%	0	0.00%	0	0	0	0.00%
Activos en el hogar	Vivienda que no disponen de lavadora ni refrigerador	*	*	*	*	*	*	*	*	6	5.26%	5	8.33%	*	*	0	0.00%	0	0	0	0.00%

ZONAS DE ATENCIÓN PRIORITARIA EN NAYARIT



Carencias Sociales

15.4% | 4,877



Rezago educativo

34.3% | 10,830



Acceso a los servicios de salud

63.1% | 19,920



Acceso a la seguridad social

1.7% | 539



Calidad y espacios de la vivienda

3.1% | 975



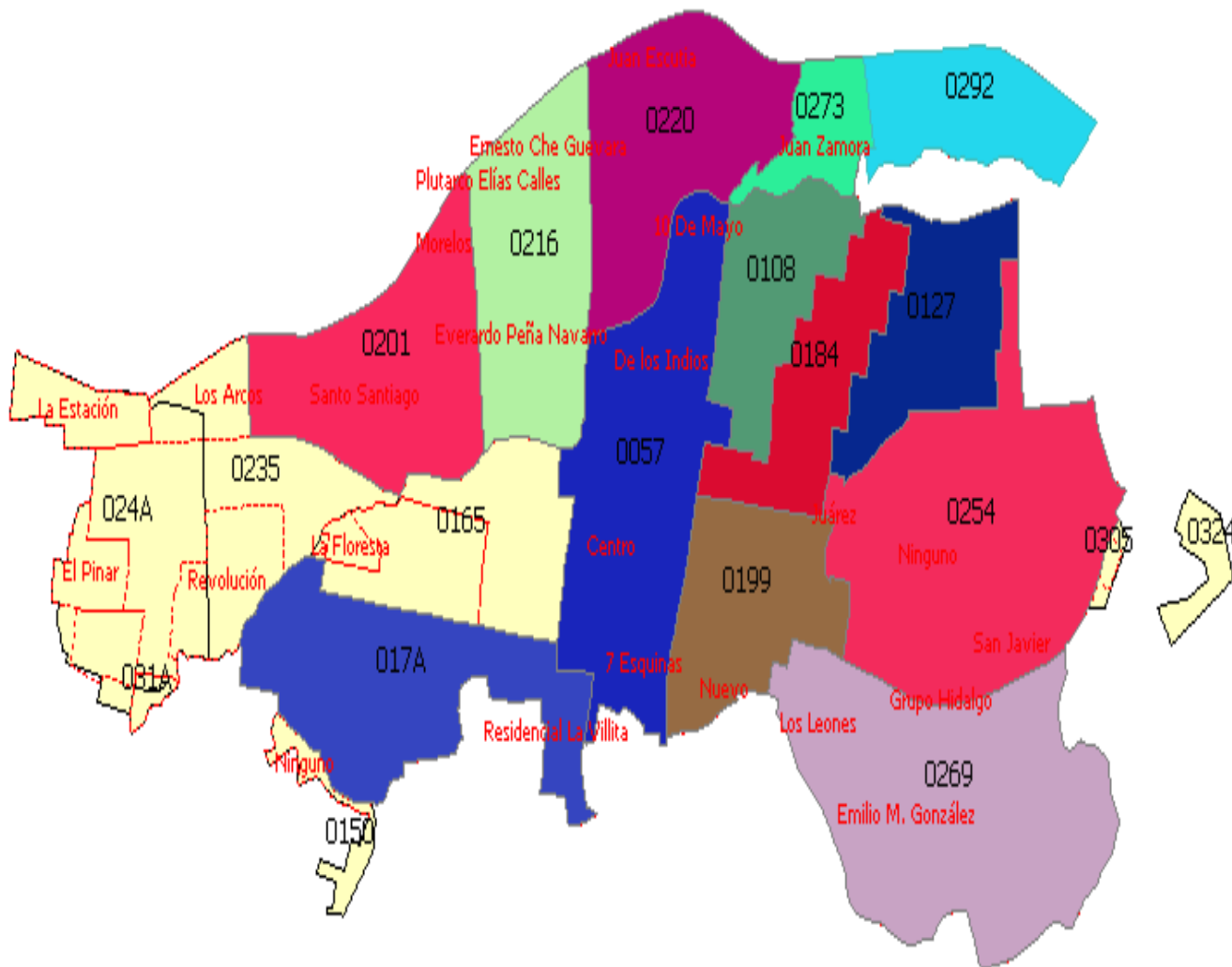
Acceso a los servicios básicos en la vivienda

16.7% | 5,275



Acceso a la alimentación nutritiva y de calidad

ZONAS DE ATENCIÓN PRIORITARIA EN NAYARIT



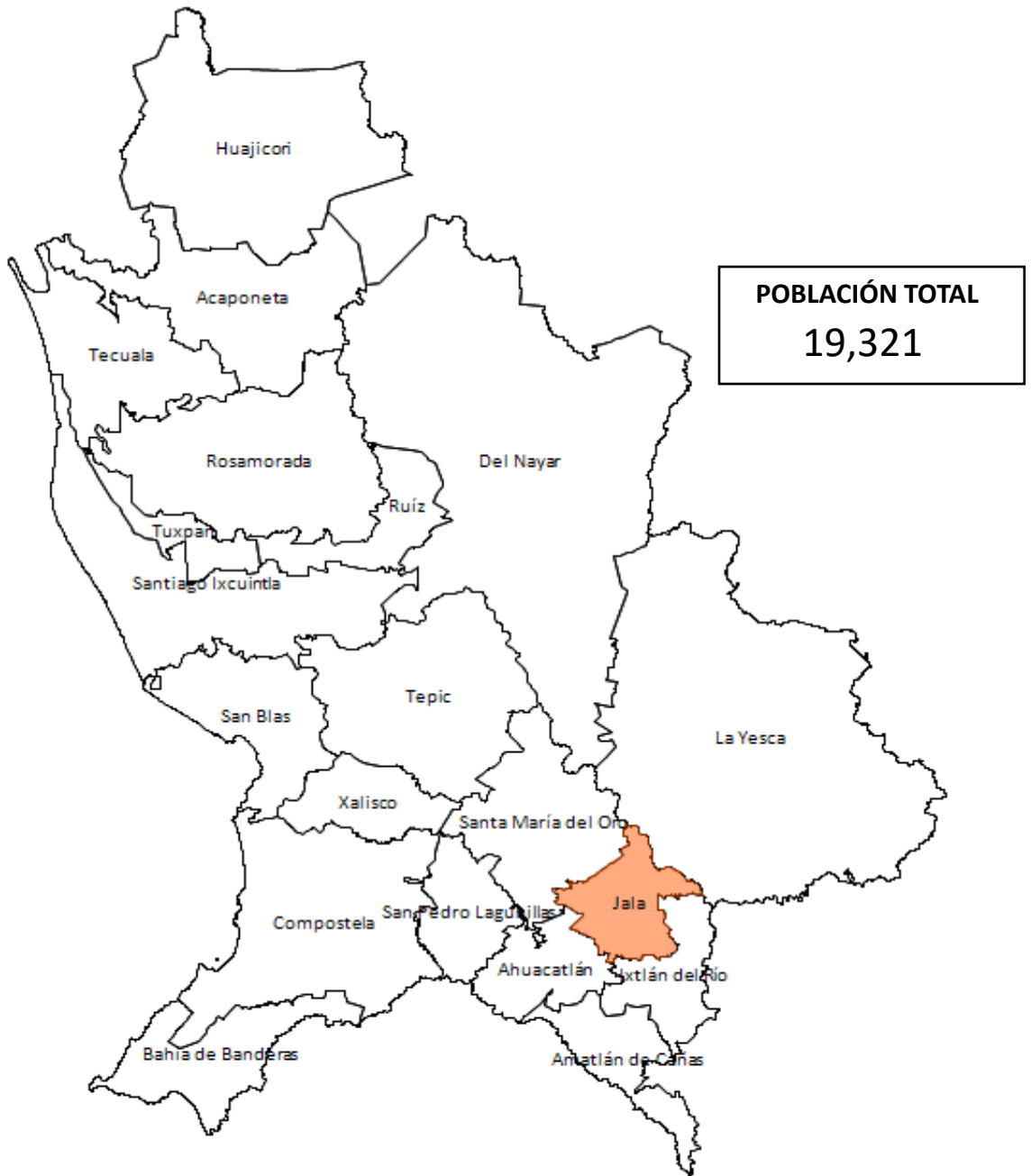
Municipio	Ixtlán del Río 006
Localidad	Ixtlán del Río 0001

ZONAS DE ATENCIÓN PRIORITARIA EN NAYARIT

NÚMERO DE AGEB	NOMBRE	TOTAL DE LA POBLACIÓN
0057	CENTRO/ DE LOS INDIOS/ 10 DE MAYO/ 7 ESQUINAS	3,078
0108	ESTEBAN BACA CALDERÓN / CRISTO REY	2,128
0127	CRISTO REY, LOPEZ PORTILLO, JUÁREZ	1,476
017A	LAS 7 HIGUERAS	1,054
0184	CRISTO REY, LOPEZ PORTILLO, JUÁREZ	1,616
0199	CENTRO/ JUÁREZ/ NUEVO	2,053
0201	EVERARDO PEÑA NAVARRO / INDEPENDENCIA/ MORELOS / LOS ARCOS/ SANTO SANTIAGO	1,713
0216	EVERARDO PEÑA NAVARRO/ ERNESTO CHE GUEVARA/ PLUTARCO ELÍAS CALLES	1870
0220	LAS ADOBERAS/ NINGUNO/ AMPLIACIÓN ERNESTO CHE GUEVARA/ LA ZARCA/ LAS ARBOLEDAS/ LA HUERTA/ JUAN ESCUTIA/ EULOGIO PARRA	2,498
0254	NINGUNO/ EMILIANO ZAPATA/ LÓPEZ PORTILLO/ JUÁREZ	1,770
0269	LOS LEONES/ EMILIO M. GONZÁLEZ / CARMEN ROMANO/ NUEVO	1,008
0273	JUAN ZAMORA/ NINGUNO/ LAS 7 HIGUERAS	783
0292	LAS 7 HIGUERAS	113

Localidad		Número Ageb		Número Ageb		Número Ageb		Número Ageb		Número Ageb		Número Ageb		Número Ageb		Número Ageb		Número Ageb		Número Ageb		Número Ageb					
		0057		0108		0127		017A		0184		0199		0201		0216		0220		0254		0269		0273		0292	
IXTLAN DE RIO		Total de Población		Total de Población		Total de Población		Total de Población		Total de Población		Total de Población		Total de Población		Total de Población		Total de Población		Total de Población		Total de Población		Total de Población			
Nombre del Indicador	Índice de Rezago Social	3,078		2,128		1,476		1,054		1616		2053		1713		1870		2498		1770		1008		787		113	
Educación	Población de 15 o más analfabeta	70	2.27%	80	3.76%	55	3.73%	47	4.46%	64	3.96%	75	3.65%	31	1.81%	52	2.78%	51	2.04%	47	2.66%	23	2.28%	27	3.43%	5	4.42%
	Población de 6 a 14 años que no asisten a la escuela	21	0.68%	17	0.80%	31	2.10%	5	0.47%	17	1.05%	16	0.78%	11	0.64%	23	1.23%	25	1.00%	27	1.53%	25	2.48%	4	0.51%	13	11.50%
	Población de 15 años y más con educación básica incompleta	553	17.97%	449	21.10%	339	22.97%	170	16.13%	334	20.67%	411	20.02%	258	15.06%	289	15.45%	391	15.65%	340	19.21%	165	16.37%	137	17.41%	21	18.58%
Acceso a Servicios de Salud	Población sin derecho a la atención de salud	922	29.95%	384	18.05%	433	29.34%	249	23.62%	326	20.17%	696	33.90%	583	34.03%	605	32.35%	755	30.22%	601	33.95%	312	30.95%	188	23.89%	32	28.32%
Calidad y Espacios de Vivienda	Viviendas con piso de Tierra	3	0.10%	7	0.33%	4	0.27%	4	0.38%	5	0.31%	0	0.00%	0	0.00%	3	0.16%	3	0.12%	0	0.00%	3	0.30%	0	0.00%	0	0.00%
	Vivienda que no disponen de excusados ni sanitarios	0	0.00%	0	0.00%	0	0.00%	0	0.00%	0	0.00%	0	0.00%	0	0.00%	0	0.00%	3	0.12%	0	0.00%	0	0.00%	0	0.00%	3	2.65%
	Vivienda que no disponen de agua entubada en la red pública	0	0.00%	9	0.42%	0	0.00%	0	0.00%	0	0.00%	0	0.00%	0	0.00%	4	0.21%	5	0.20%	3	0.17%	0	0.00%	0	0.00%	11	9.73%
	Vivienda que no disponen de drenaje	0	0.00%	0	0.00%	0	0.00%	0	0.00%	0	0.00%	3	0.15%	0	0.00%	0	0.00%	0	0.00%	6	0.34%	0	0.00%	0	0.00%	3	2.65%
	Vivienda que no disponen de energía eléctrica	0	0.00%	0	0.00%	0	0.00%	0	0.00%	0	0.00%	0	0.00%	0	0.00%	0	0.00%	0	0.00%	0	0.00%	0	0.00%	0	0.00%	5	4.42%
Activos en el hogar	Vivienda que no disponen de lavadora ni refrigerador	35	1.14%	23	1.08%	21	1.42%	10	0.95%	14	0.87%	31	1.51%	9	0.53%	27	1.44%	24	0.96%	24	1.36%	9	0.89%	13	1.65%	13	11.50%

ZONAS DE ATENCIÓN PRIORITARIA EN NAYARIT



Carencias Sociales

15.9% | 2,469



Rezago
educativo

20.7% | 3,217



Acceso a los
servicios de
salud

66.5% | 10,331



Acceso a la
seguridad
social

7.3% | 1,130



Calidad y
espacios de
la vivienda

17.6% | 2,727



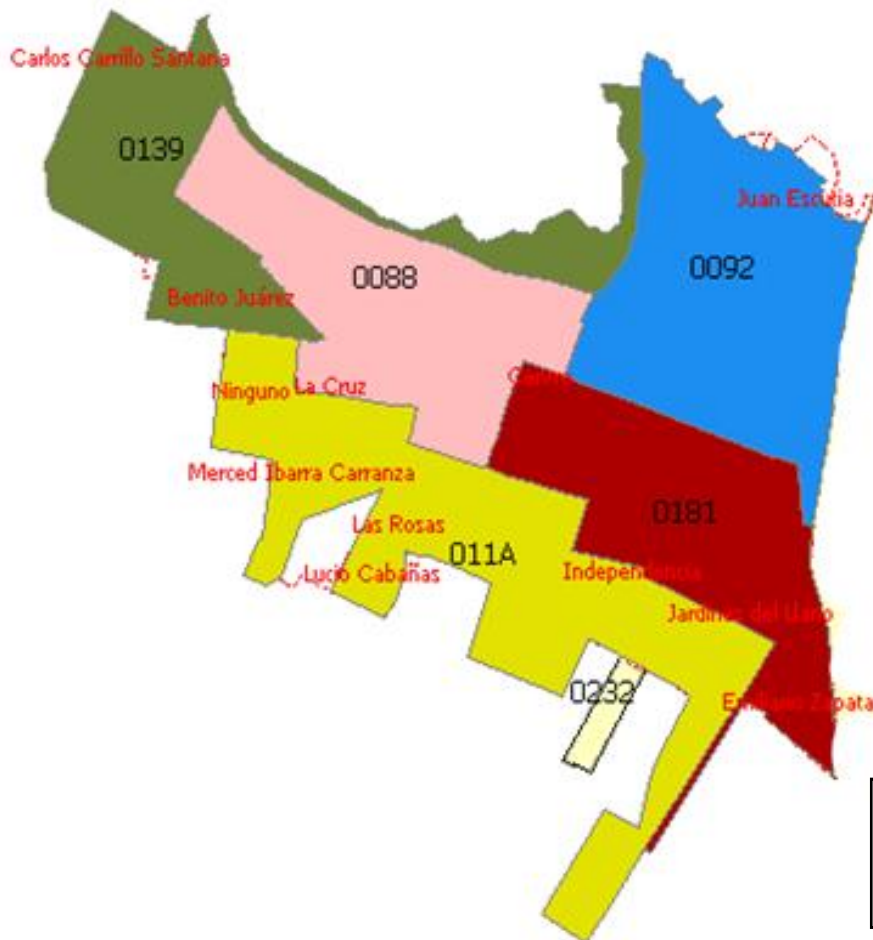
Acceso a los
servicios
básicos en la
vivienda

18.6% | 2,888



Acceso a la
alimentación
nutritiva y de
calidad

ZONAS DE ATENCIÓN PRIORITARIA EN NAYARIT

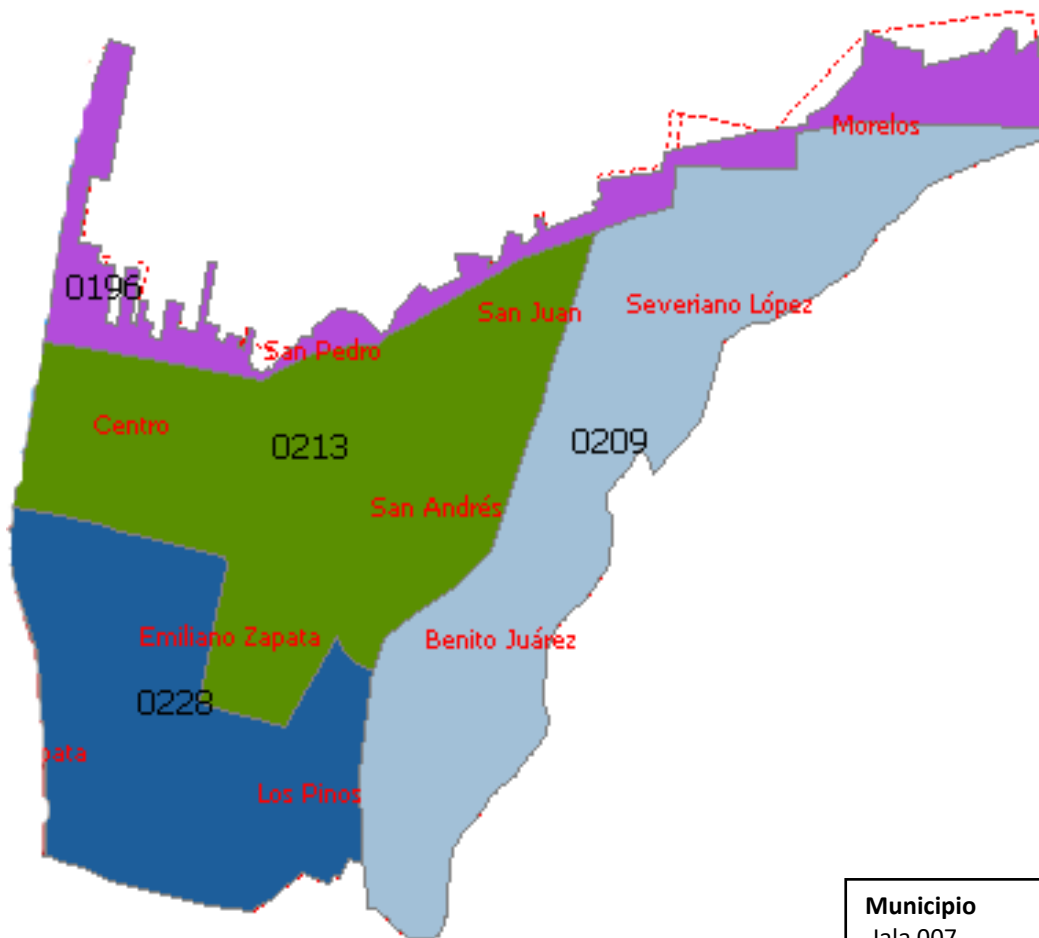


NÚMERO DE AGEB	NOMBRE	TOTAL DE LA POBLACIÓN
0088	NATIVIDAD/ LA CRUZ/ LA QUINTA/ CENTRO	1,388
0092	DE SAN JUAN/ RICARDO FLORES MAGÓN/ JUAN ESCUTIA	1,333
011A	EPIFANIO GÓMEZ MAGALLANES I/ JARDINES DEL LLANO/ LAS ROSAS/ LUCIO CABAÑAS/ LA CRUZ/ NINGUNO/ LA LADRILLERA	1,123
0139	LA QUINTA/ EL TUCÁN/ CARLOS CARRILLO SANTANA/ BENITO JUÁREZ/DE SAN JUAN/ NATIVIDAD	518
0181	SAN FRANCISCO/ CENTRO/ INDEPENDENCIA/ JARDINES DEL LLANO/ EMILIANO ZAPATA/EPIFANIO GÓMEZ MAGALLANES I/ DE SAN JUAN	1,478

ZONAS DE ATENCIÓN PRIORITARIA EN NAYARIT

Localidad		Número Ageb		Número Ageb		Número Ageb		Número Ageb		Número Ageb	
		0088		0092		011A		0139		0181	
JALA		Total de Población		Total de Población		Total de Población		Total de Población		Total de Población	
Nombre del Indicador	Índice de Rezago Social	1,388		1,333		1,123		518		1478	
Educación	Población de 15 o mas analfabeta	74	5.33%	31	2.33%	25	2.23%	18	3.47%	44	2.98%
	Población de 6 a 14 años que no asisten a la escuela	17	1.22%	18	1.35%	4	0.36%	6	1.16%	3	0.20%
	Población de 15 años y mas con educación básica incompleta	235	16.93%	186	13.95%	132	11.75%	81	15.64%	229	15.49%
Acceso a Servicios de Salud	Población sin derechohabencia a los servicios de salud	318	22.91%	294	22.06%	122	10.86%	123	23.75%	286	19.35%
Calidad y Espacios de Vivienda	Viviendas con piso de Tierra	14	1.01%	5	0.38%	7	0.62%	6	1.16%	0	0.00%
	Vivienda que no disponen de excusados ni sanitarios	0	0.00%	0	0.00%	0	0.00%	0	0.00%	0	0.00%
	Vivienda que no disponen de agua entubada en la red publica	0	0.00%	0	0.00%	0	0.00%	0	0.00%	0	0.00%
	Vivienda que no disponen de drenaje	3	0.22%	3	0.23%	3	0.27%	0	0.00%	0	0.00%
	Vivienda que no disponen de energía eléctrica	0	0.00%	0	0.00%	0	0.00%	0	0.00%	0	0.00%
Activos en el hogar	Vivienda que no disponen de lavadora ni refrigerador	26	1.87%	18	1.35%	14	1.25%	13	2.51%	20	1.35%

ZONAS DE ATENCIÓN PRIORITARIA EN NAYARIT



Municipio
Jala 007
Localidad
Jomulco 0022

NÚMERO DE AGEB	NOMBRE	TOTAL DE LA POBLACIÓN
0196	SAN PEDRO, MORELOS, RICARDO FLORES MAGÓN	720
0209	SEVERIANO LOPEZ, MORELOS, BENITO JUÁREZ	1,620
0213	CENTRO/ SAN FRANCISCO/ EMILIANO ZAPATA/ SAN JUAN/ SAN ANDRÉS/ LOS PIINOS	1,701
0228	EL BAJÍO/ CENTRO/ LOS PINOS/ EMILIANO ZAPATA	259

ZONAS DE ATENCIÓN PRIORITARIA EN NAYARIT

Localidad		Número Ageb		Número Ageb		Número Ageb		Número Ageb	
		0196		0209		0213		0228	
JOMULCO		Total de Población		Total de Población		Total de Población		Total de Población	
Nombre del Indicador	Índice de Rezago Social	720		1,620		1,701		259	
Educación	Población de 15 o mas analfabeta	47	6.53%	81	5.00%	67	3.94%	7	2.70%
	Población de 6 a 14 años que no asisten a la escuela	7	0.97%	19	1.17%	12	0.71%	3	1.16%
	Población de 15 años y mas con educación básica incompleta	127	17.64%	280	17.28%	333	19.58%	27	10.42%
Acceso a Servicios de Salud	Población sin derechohabencia a los servicios de salud	130	18.06%	234	14.44%	325	19.11%	45	17.37%
Calidad y Espacios de Vivienda	Viviendas con piso de Tierra	16	2.22%	34	2.10%	41	2.41%	3	1.16%
	Vivienda que no disponen de excusados ni sanitarios	3	0.42%	3	0.19%	6	0.35%	0	0.00%
	Vivienda que no disponen de agua entubada en la red publica	8	1.11%	7	0.43%	0	0.00%	0	0.00%
	Vivienda que no disponen de drenaje	8	1.11%	6	0.37%	7	0.41%	0	0.00%
	Vivienda que no disponen de energía eléctrica	0	0.00%	7	0.43%	0	0.00%	0	0.00%
Activos en el hogar	Vivienda que no disponen de lavadora ni refrigerador	35	4.86%	54	3.33%	58	3.41%	3	1.16%

ZONAS DE ATENCIÓN PRIORITARIA EN NAYARIT



Carencias Sociales

10.8% | 8,071



23.4% | 17,503



43% | 32,138



2.2% | 1,663



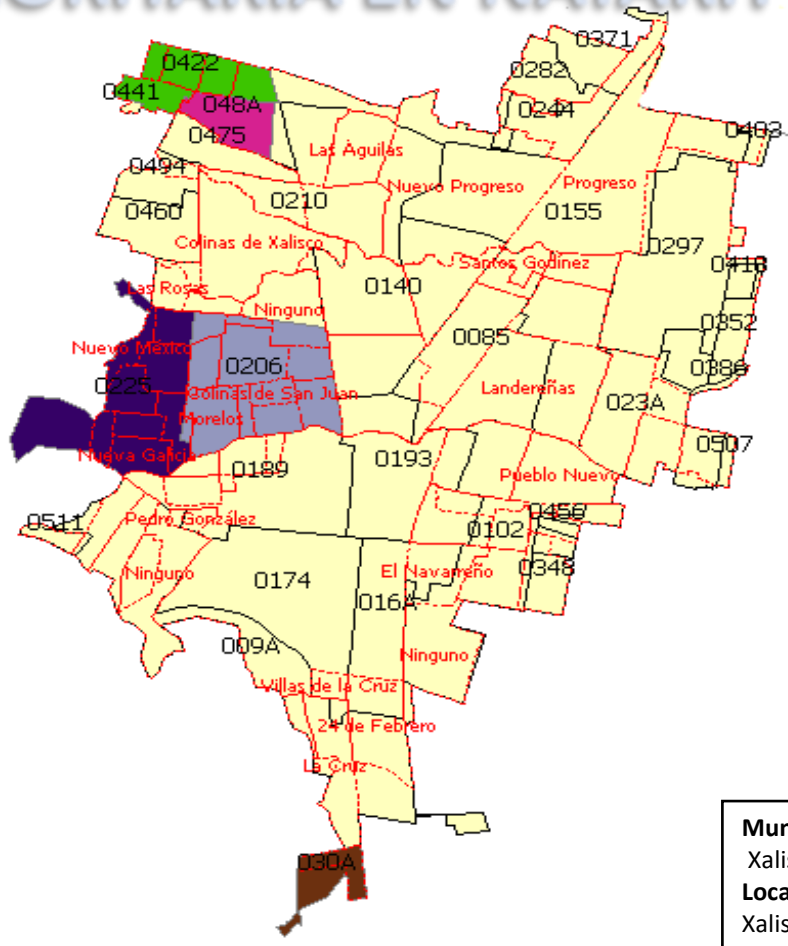
7.2% | 5,394



16.6% | 12,418



ZONAS DE ATENCIÓN PRIORITARIA EN NAYARIT

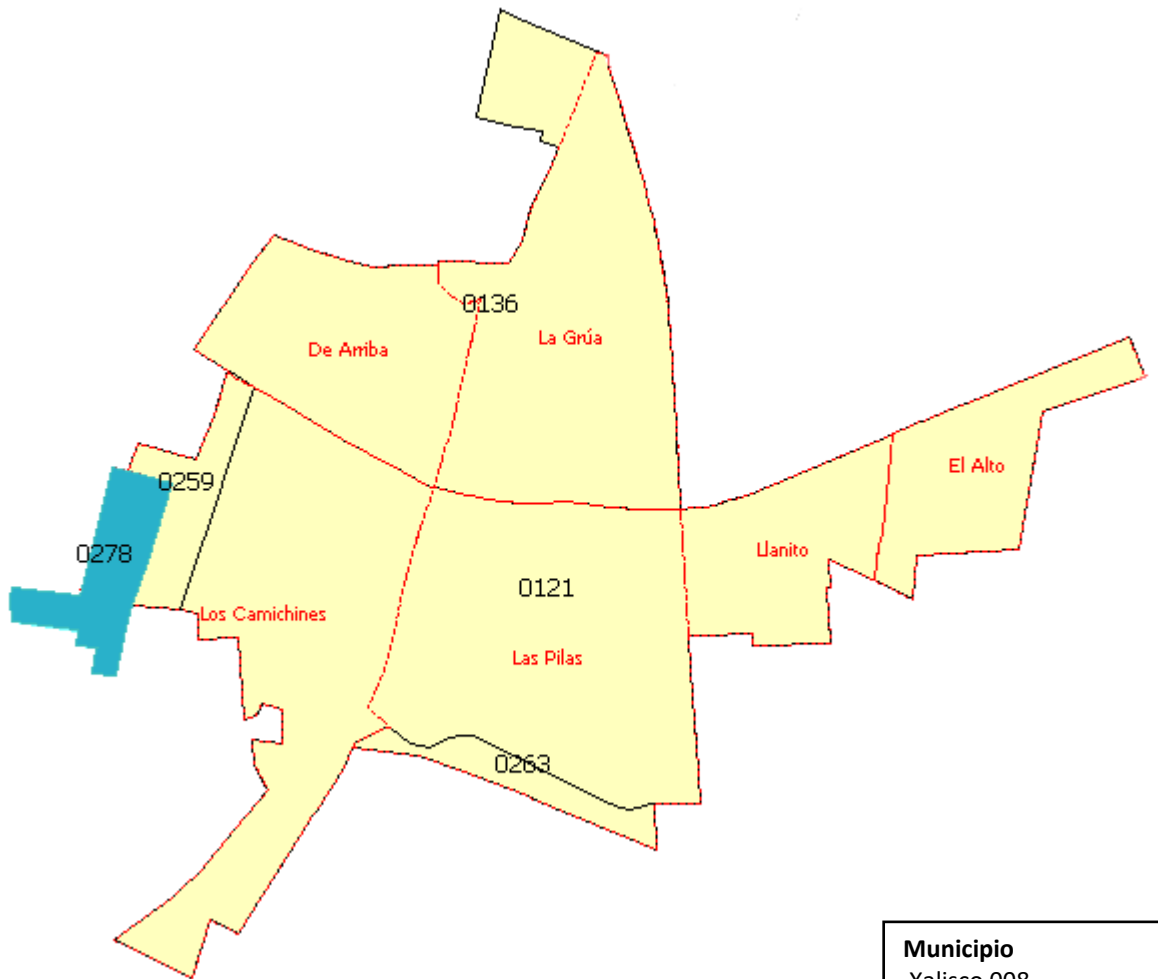


NÚMERO DE AGEB	NOMBRE	TOTAL DE LA POBLACIÓN
0206	SANTA MONICA/ LOMAS VERDES/ NINGUNO/ BUGAMBILIAS/ MORELOS/ 10 DE MAYO/ VICENTE GUERRERO/ COLINAS DE SAN JUAN/ VILLAS DE GUADALUPE/ LAS ISABELES/ NAHIL Y KIEKARI	3,491
0225	14 DE FEBRERO/ NUEVA GALICIA/ 10 DE MAYO/ AMPLIACIÓN LOMAS VERDES II/ LOMAS VERDES I/ NUEVO MÉXICO/ SANTA MONICA	3,704
030A	LOS CERRITOS	42
0422	SALVADOR SÁNCHEZ VÁZQUEZ/ LOMAS BONITAS/ LAS ARENERAS I/ LAS ARENERAS II/ NINGUNO	1,371
048A	NINGUNO	79

ZONAS DE ATENCIÓN PRIORITARIA EN NAYARIT

Localidad		Número Ageb		Número Ageb		Número Ageb		Número Ageb		Número Ageb	
		0206		0225		030A		0422		048A	
XALISCO		Total de Población		Total de Población		Total de Población		Total de Población		Total de Población	
Nombre del Indicador	Índice de Rezago Social	3,491		3,704		42		1,371		79	
Educación	Población de 15 o mas analfabeta	67	1.92%	107	2.89%	0	0.00%	32	2.33%	4	5.06%
	Población de 6 a 14 años que no asisten a la escuela	11	0.32%	18	0.49%	0	0.00%	8	0.58%	0	0.00%
	Población de 15 años y mas con educación básica incompleta	476	13.64%	664	17.93%	7	16.67%	204	14.88%	11	13.92%
Acceso a Servicios de Salud	Población sin derechohabencia a los servicios de salud	771	22.09%	968	26.13%	7	16.67%	377	27.50%	13	16.46%
Calidad y Espacios de Vivienda	Viviendas con piso de Tierra	6	0.17%	10	0.27%	0	0.00%	8	0.58%	0	0.00%
	Vivienda que no disponen de excusados ni sanitarios	0	0.00%	0	0.00%	0	0.00%	0	0.00%	0	0.00%
	Vivienda que no disponen de agua entubada en la red publica	0	0.00%	4	0.11%	0	0.00%	5	0.36%	6	7.59%
	Vivienda que no disponen de drenaje	0	0.00%	0	0.00%	0	0.00%	0	0.00%	0	0.00%
	Vivienda que no disponen de energía eléctrica	0	0.00%	0	0.00%	0	0.00%	0	0.00%	0	0.00%
Activos en el hogar	Vivienda que no disponen de lavadora ni refrigerador	36	1.03%	63	1.70%	0	0.00%	22	1.60%	0	0.00%

ZONAS DE ATENCIÓN PRIORITARIA EN NAYARIT



Municipio
Xalisco 008
Localidad
Pantanal 0015

NÚMERO DE AGEB	NOMBRE	TOTAL DE LA POBLACIÓN
0278	LOS CAMICHINES	64

ZONAS DE ATENCIÓN PRIORITARIA EN NAYARIT

Localidad		Número Ageb	
		0278	
PANTANAL		Total de Población	
Nombre del Indicador	Índice de Rezago Social	64	
Educación	Población de 15 o mas analfabeta	3	4.69%
	Población de 6 a 14 años que no asisten a la escuela	0	0.00%
	Población de 15 años y mas con educación básica incompleta	6	9.38%
Acceso a Servicios de Salud	Población sin derechohabencia a los servicios de salud	17	26.56%
Calidad y Espacios de Vivienda	Viviendas con piso de Tierra	0	0.00%
	Vivienda que no disponen de excusados ni sanitarios	0	0.00%
	Vivienda que no disponen de agua entubada en la red publica	0	0.00%
	Vivienda que no disponen de drenaje	0	0.00%
	Vivienda que no disponen de energía eléctrica	0	0.00%
Activos en el hogar	Vivienda que no disponen de lavadora ni refrigerador	0	0.00%

ZONAS DE ATENCIÓN PRIORITARIA EN NAYARIT



Carencias Sociales

42.6% | 21,995 12.6% | 6,480 79.7% | 41,119 68.7% | 35,444 87% | 44,865 32.5% | 16,756


Rezago
educativo


Acceso a los
servicios de
salud

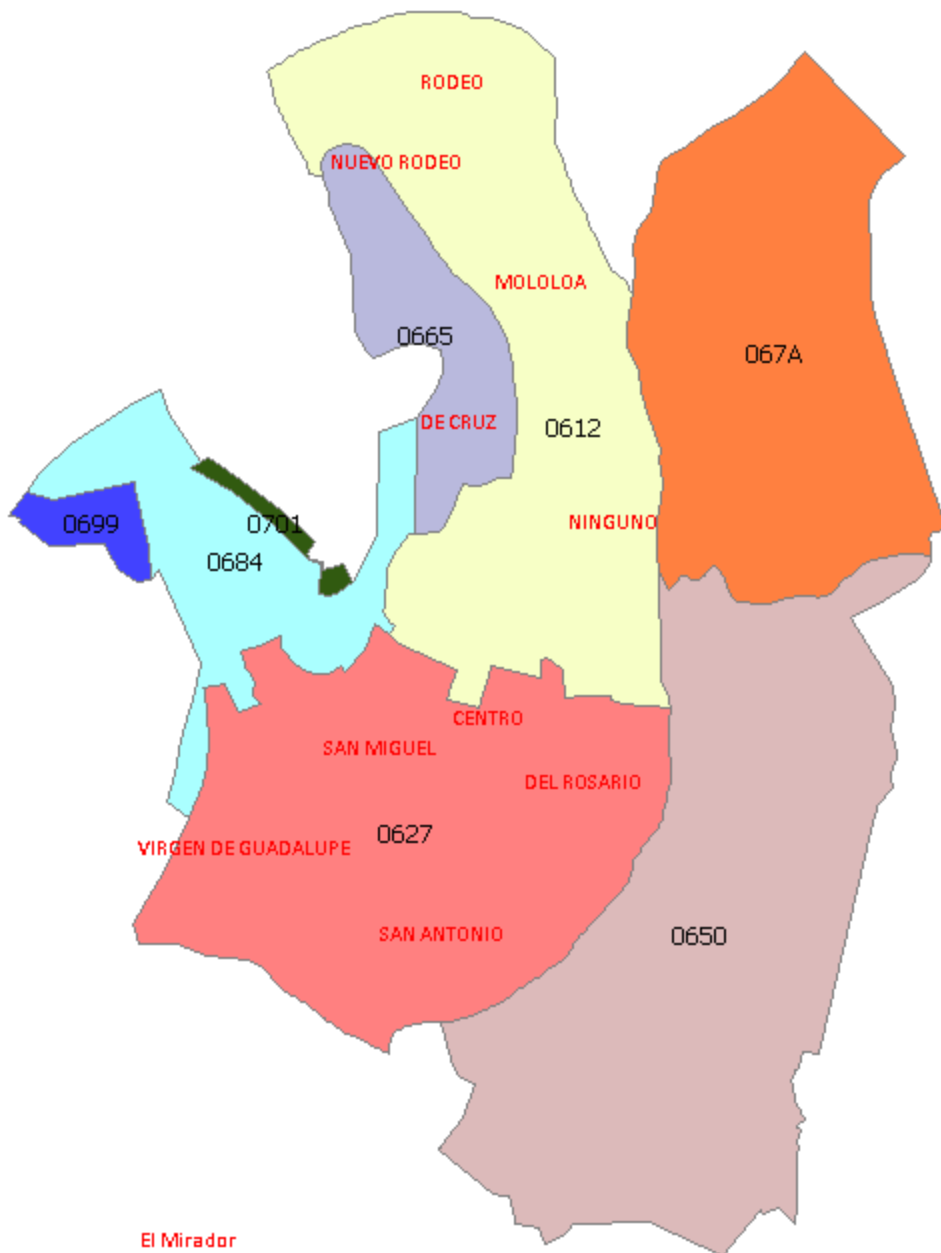

Acceso a la
seguridad
social


Calidad y
espacios de
la vivienda


Acceso a los
servicios
básicos en la
vivienda


Acceso a la
alimentación
nutritiva y de
calidad

ZONAS DE ATENCIÓN PRIORITARIA EN NAYARIT



Municipio
Del Nayar 009
Localidad
Jesús María 0001

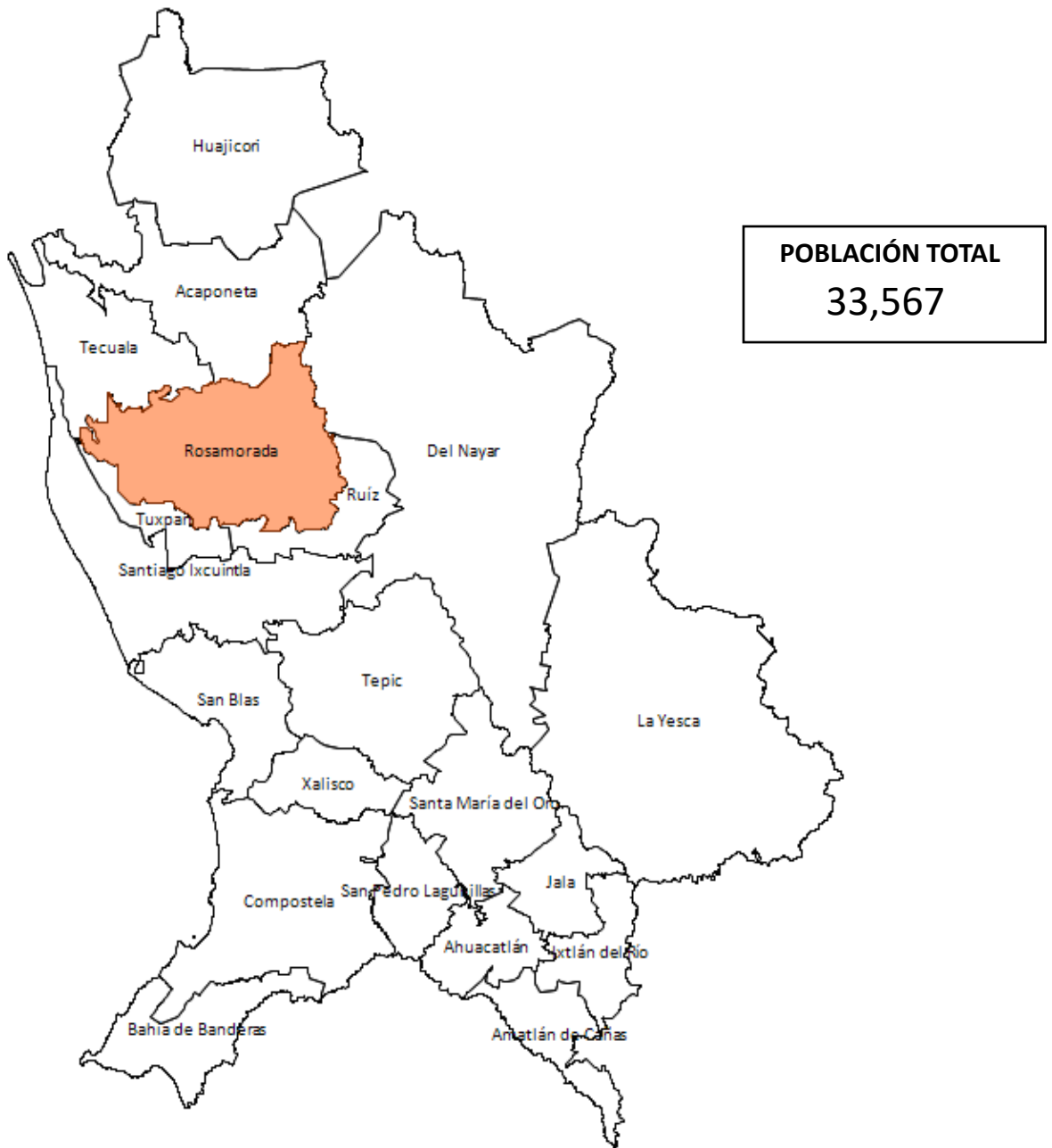
ZONAS DE ATENCIÓN PRIORITARIA EN NAYARIT

NÚMERO DE AGEB	NOMBRE	TOTAL DE LA POBLACIÓN
0612	RODEO, NUEVO RODEO, MOLOLOA, CENTRO, SAN MIGUEL, DEL ROSARIO, DE CRUZ, NINGUNO*	885
0627	VIRGEN DE GUADALUPE, SAN MIGUEL, CENTRO, DEL ROSARIO, SAN ANTONIO	1,648
0650	DE GUADALUPE	664
0665	DE CRUZ, NUEVO RODEO	85
067A	DE GUADALUPE	212
0684	SIN NOMBRE	170
0699	SIN NOMBRE	3
0701	SIN NOMBRE	28

ZONAS DE ATENCIÓN PRIORITARIA EN NAYARIT

Localidad		Número Ageb		Número Ageb		Número Ageb		Número Ageb		Número Ageb		Número Ageb		Número Ageb		Número Ageb	
		612		627		650		665		067A		684		699		701	
DEL NAYAR/ JESUS MARIA		Total de Población		Total de Población		Total de Población		Total de Población		Total de Población		Total de Población		Total de Población		Total de Población	
Nombre del Indicador	Índice de Rezago Social	885		1,648		664		85		212		170		3		28	
Educación	Población de 15 o mas analfabeta	44	4.97%	106	6.43%	77	11.60%	3	3.53%	11	5.19%	9	5.29%	*	*	*	
	Población de 6 a 14 años que no asisten a la escuela	0	0.00%	19	1.15%	9	1.36%	0	0.00%	0	0.00%	3	*	*	*	0	0.00%
	Población de 15 años y mas con educación básica incompleta	167	18.87%	291	17.66%	121	18.22%	16	18.82%	47	22.17%	37	21.76%	*	*	7	25.00%
Acceso a Servicios de Salud	Población sin derechohabencia a los servicios de salud	238	26.89%	208	12.62%	*	*	12	14.12%	0	0.00%	25	14.71%	*	*	*	*
Calidad y Espacios de Vivienda	Viviendas con piso de Tierra	11	1.24%	18	1.09%	22	3.31%	5	5.88%	4	1.89%	8	4.71%	*	*	*	*
	Vivienda que no disponen de excusados ni sanitarios	13	1.47%	62	3.76%	63	9.49%	8	9.41%	14	6.60%	14	8.24%	*	*	5	17.86%
	Vivienda que no disponen de agua entubada en la red publica	10	1.13%	33	2.00%	9	1.36%	4	4.71%	3	1.42%	0	0.00%	*	*	0	0.00%
	Vivienda que no disponen de drenaje	17	1.92%	226	13.71%	66	9.94%	8	9.41%	14	6.60%	14	8.24%	*	*	5	17.86%
	Vivienda que no disponen de energía eléctrica	6	0.68%	26	1.58%	27	4.07%	5	5.88%	4	1.89%	0	0.00%	*	*	4	14.29%
Activos en el hogar	Vivienda que no disponen de lavadora ni refrigerador	45	5.08%	116	7.04%	75	11.30%	9	10.59%	16	7.55%	14	8.24%	*	*	5	17.86%

ZONAS DE ATENCIÓN PRIORITARIA EN NAYARIT



Carencias Sociales

19% | 5,683



Rezago
educativo

18.3% | 5,647



Acceso a los
servicios de
salud

71.2% | 21,266



Acceso a la
seguridad
social

8.8% | 2,628



Calidad y
espacios de
la vivienda

28.6% | 8,550



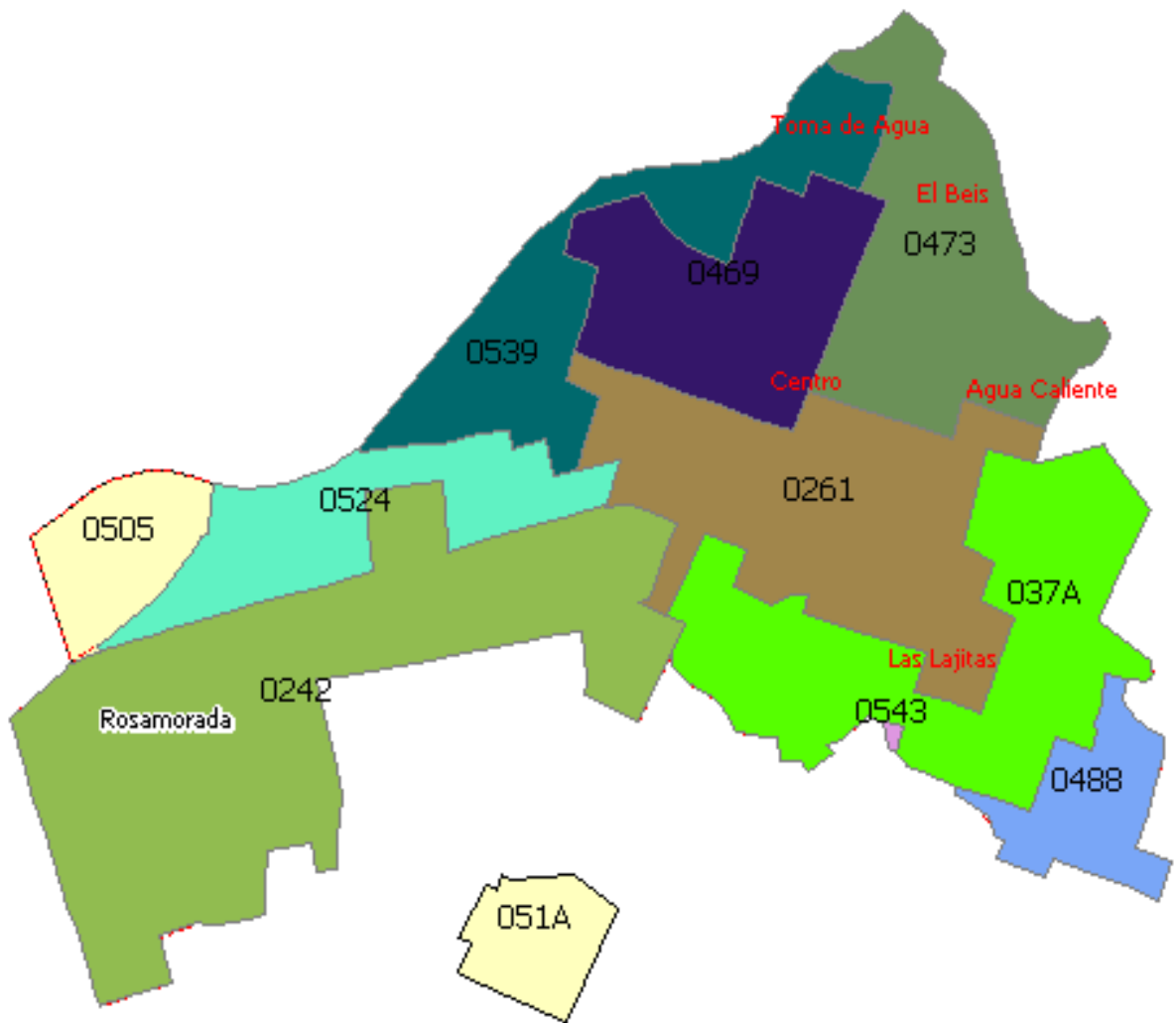
Acceso a los
servicios
básicos en la
vivienda

25.9% | 7,744



Acceso a la
alimentación
nutritiva y de
calidad

ZONAS DE ATENCIÓN PRIORITARIA EN NAYARIT



Municipio Rosamorada 010
Localidad Rosamorada 0001

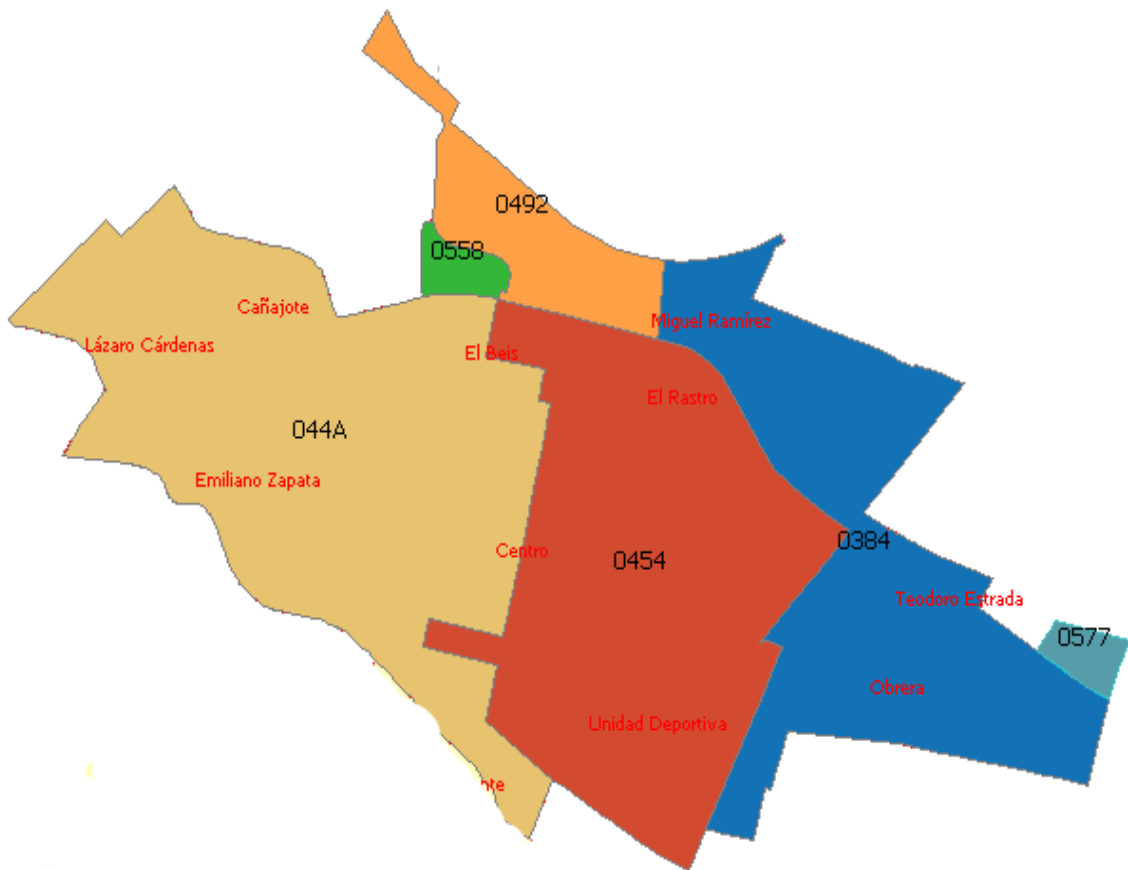
ZONAS DE ATENCIÓN PRIORITARIA EN NAYARIT

NÚMERO DE AGEB	NOMBRE	TOTAL DE LA POBLACIÓN
0242	INSURGENTES/ LAS LAJITAS	684
0261	CENTRO/ INSURGENTES/ EL BORDO/ LAS LAJITAS/ AGUA CALIENTE	825
037A	LAS LAJITAS	314
0469	CENTRO/ EL BORDO/ TOMA DE AGUA	474
0473	CENTRO/ EL BEIS/ AGUA CALIENTE/ TOMA DE AGUA	492
0488	LAS LAJITAS	84
0524	EL BORDO/ INSURGENTES	386
0539	EL BORDO/ TOMA DE AGUA	377
0543	LAS LAJITAS	5

ZONAS DE ATENCIÓN PRIORITARIA EN NAYARIT

Localidad		Número Ageb		Número Ageb		Número Ageb		Número Ageb		Número Ageb		Número Ageb		Número Ageb		Número Ageb		Número Ageb	
		0242		0261		037A		469		473		488		524		539		543	
ROSAMORADA		Total de Población		Total de Población		Total de Población		Total de Población		Total de Población		Total de Población		Total de Población		Total de Población		Total de Población	
Nombre del Indicador	Índice de Rezag Social	684		825		314		474		492		84		386		377		5	
Educación	Población de 15 o más analfabeta	19	2.78%	31	3.76%	11	3.50%	14	2.95%	15	3.05%	5	5.95%	12	3.11%	15	3.98%	0	0.00%
	Población de 6 a 14 años que no asisten a la escuela	7	1.02%	7	0.85%	3	0.96%	3	0.63%	0	0.00%	4	4.76%	0	0.00%	3	0.80%	0	0.00%
	Población de 15 años y más con educación básica incompleta	96	14.04%	137	16.61%	38	12.10%	79	16.67%	83	16.87%	17	20.24%	58	15.03%	60	15.92%	0	0.00%
Acceso a Servicios de Salud	Población sin derechohabiencia a los servicios de salud	73	10.67%	123	14.91%	29	9.24%	86	18.14%	82	16.67%	14	16.67%	41	10.62%	67	17.77%	0	0.00%
Calidad y Espacios de Vivienda	Viviendas con piso de Tierra	5	0.73%	0	0.00%	0	0.00%	0	0.00%	0	0.00%	0	0.00%	0	0.00%	0	0.00%	0	0.00%
	Vivienda que no disponen de excusados ni sanitarios	0	0.00%	0	0.00%	3	0.96%	0	0.00%	0	0.00%	0	0.00%	0	0.00%	0	0.00%	0	0.00%
	Vivienda que no disponen de agua entubada en la red pública	0	0.00%	0	0.00%	0	0.00%	0	0.00%	0	0.00%	3	3.57%	0	0.00%	0	0.00%	0	0.00%
	Vivienda que no disponen de drenaje	0	0.00%	0	0.00%	4	1.27%	0	0.00%	6	1.22%	0	0.00%	0	0.00%	3	0.80%	0	0.00%
	Vivienda que no disponen de energía eléctrica	0	0.00%	0	0.00%	3	0.96%	0	0.00%	0	0.00%	0	0.00%	0	0.00%	0	0.00%	0	0.00%
Activos en el hogar	Vivienda que no dispone de lavadora ni refrigerador	10	1.46%	15	1.82%	8	2.55%	14	2.95%	6	1.22%	6	7.14%	7	1.81%	7	1.86%	0	0.00%

ZONAS DE ATENCIÓN PRIORITARIA EN NAYARIT



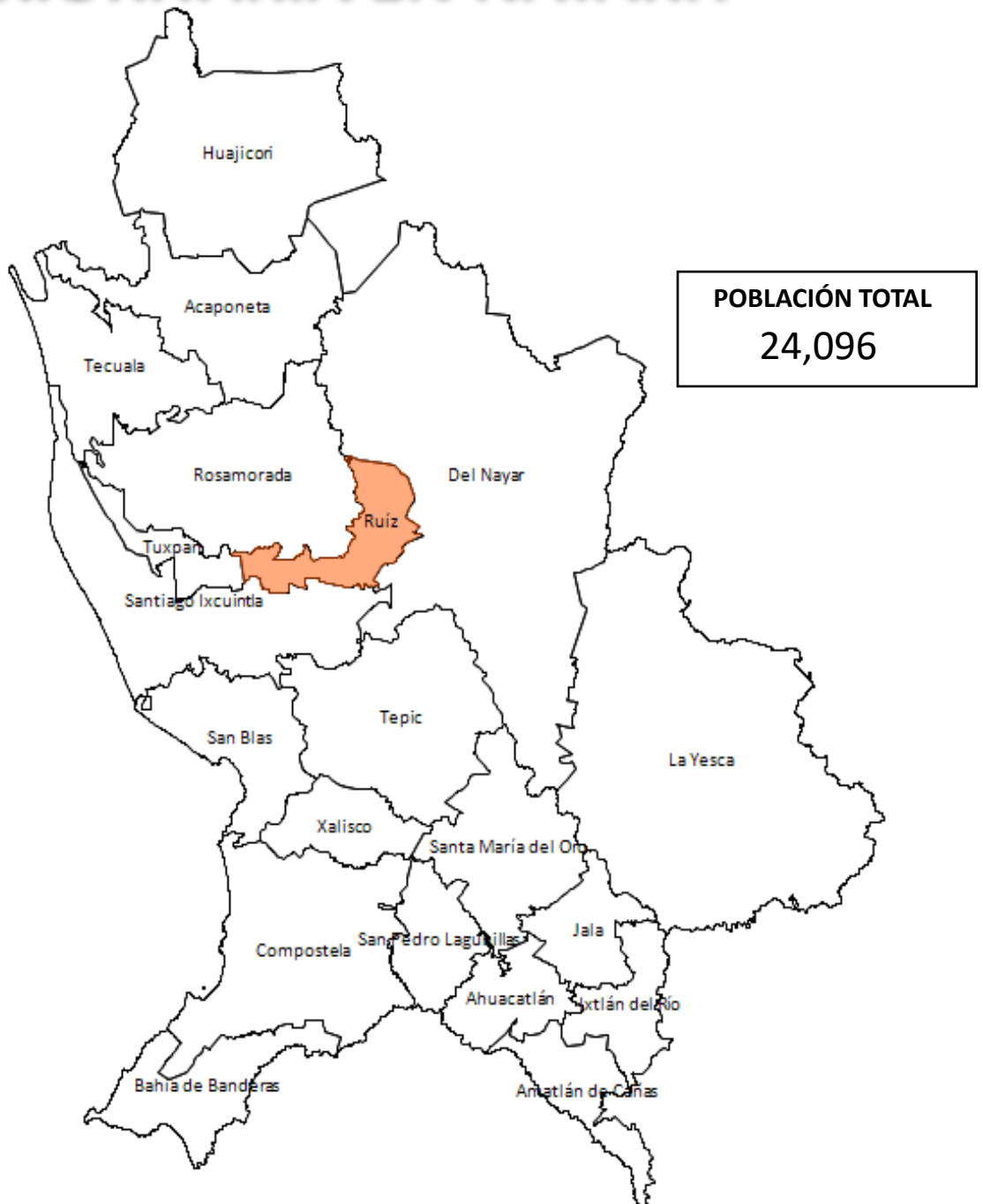
Municipio
Rosamorada 010
Localidad
San Vicente 0035

NÚMERO DE AGEB	NOMBRE	TOTAL DE LA POBLACIÓN
0384	MIGUEL RAMÍREZ/ OBRERA/ TEODORO ESTRADA	221
044A	CENTRO/ EL BEIS/ CAÑAJOTE/ LÁZARO CÁRDENAS/ EMILIANO ZAPATA	159
0454	CENTRO/ UNIDAD DEPORTIVA/ EL BEIS/ EL RASTRO	221
0492	16 DE SEPTIEMBRE	221
0558	16 DE SEPTIEMBRE	221
0577	20 DE NOVIEMBRE	159

ZONAS DE ATENCIÓN PRIORITARIA EN NAYARIT

Localidad		Número Ageb		Número Ageb		Número Ageb		Número Ageb		Número Ageb		Número Ageb	
		384		044A		454		492		558		577	
SAN VICENTE		Total de Población		Total de Población		Total de Población		Total de Población		Total de Población		Total de Población	
Nombre del Indicador	Índice de Rezago Social	414		2,118		1,802		221		44		159	
Educación	Población de 15 o mas analfabeta	3	0.72%	75	3.54%	49	2.72%	0	0.00%	4	9.09%	8	5.03%
	Población de 6 a 14 años que no asisten a la escuela	3	0.72%	19	0.90%	20	1.11%	5	2.26%	0	0.00%	12	7.55%
	Población de 15 años y mas con educación básica incompleta	56	13.53%	404	19.07%	338	18.76%	35	15.84%	8	18.18%	28	17.61%
Acceso a Servicios de Salud	Población sin derechohabencia a los servicios de salud	103	24.88%	455	21.48%	350	19.42%	55	24.89%	9	20.45%	42	26.42%
Calidad y Espacios de Vivienda	Viviendas con piso de Tierra	5	1.21%	7	0.33%	0	0.00%	0	0.00%	0	0.00%	0	0.00%
	Vivienda que no disponen de excusados ni sanitarios	9	2.17%	6	0.28%	9	0.50%	3	1.36%	0	0.00%	0	0.00%
	Vivienda que no disponen de agua entubada en la red publica	0	0.00%	22	1.04%	14	0.78%	3	1.36%	0	0.00%	0	0.00%
	Vivienda que no disponen de drenaje	0	0.00%	7	0.33%	12	0.67%	3	1.36%	0	0.00%	0	0.00%
	Vivienda que no disponen de energía eléctrica	0	0.00%	4	0.19%	0	0.00%	0	0.00%	0	0.00%	0	0.00%
Activos en el hogar	Vivienda que no disponen de lavadora ni refrigerador	9	2.17%	37	1.75%	46	2.55%	5	2.26%	0	0.00%	10	6.29%

ZONAS DE ATENCIÓN PRIORITARIA EN NAYARIT



Carencias Sociales

15.9% | 3,671



Rezago
educativo

24.3% | 5,609



Acceso a los
servicios de
salud

64.6% | 14,884



Acceso a la
seguridad
social

6.7% | 1,541



Calidad y
espacios de
la vivienda

17.7% | 4,089



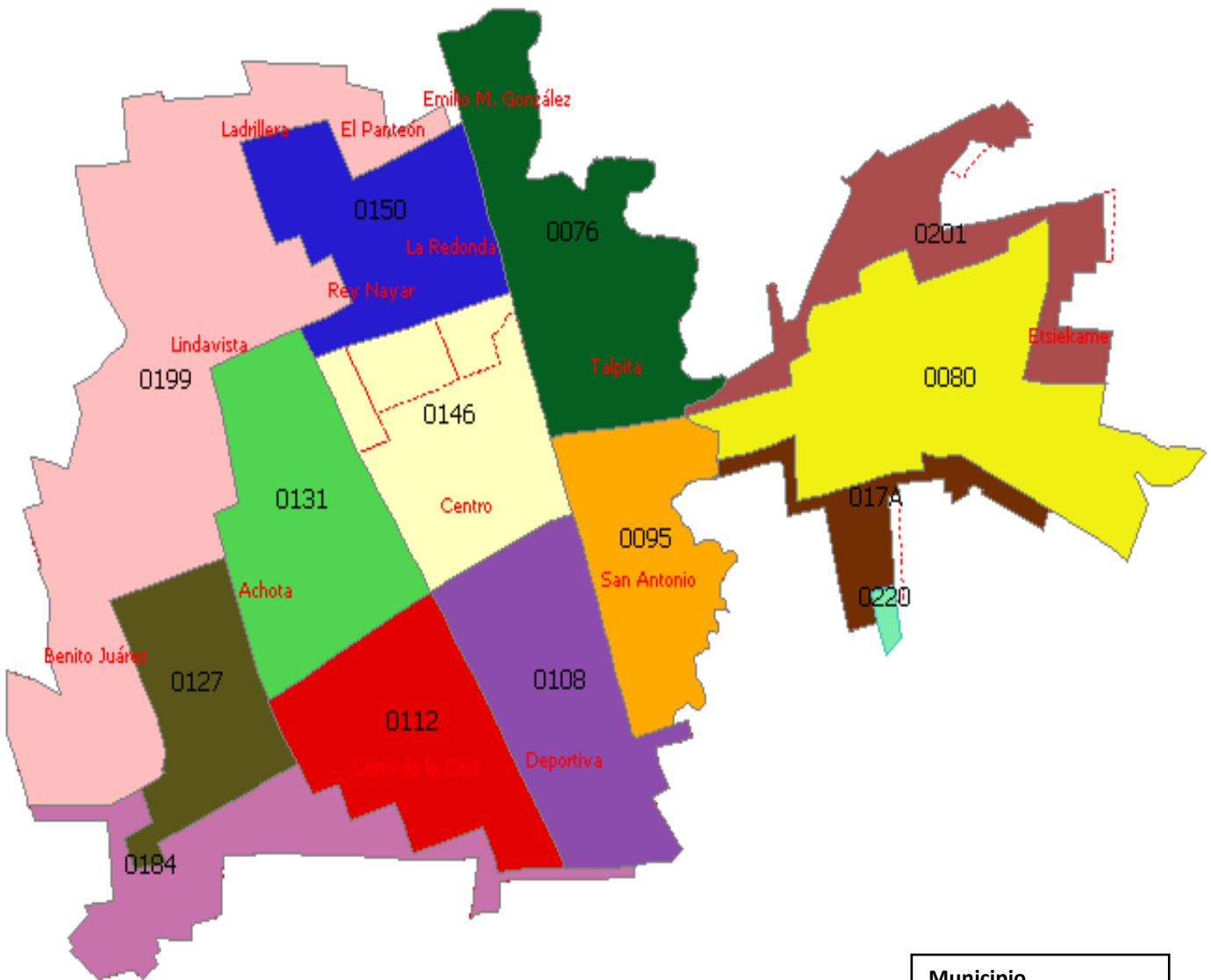
Acceso a los
servicios
básicos en la
vivienda

27.1% | 6,240



Acceso a la
alimentación
nutritiva y de
calidad

ZONAS DE ATENCIÓN PRIORITARIA EN NAYARIT



Municipio
Ruíz 011
Localidad
Ruíz 0001

ZONAS DE ATENCIÓN PRIORITARIA EN NAYARIT

NÚMERO DE AGEB	NOMBRE	TOTAL DE LA POBLACIÓN
0076	EMILIO M. GONZÁLEZ/ EL GUAYABAL/ CAPOMAL/ TALPITA	1511
0080	TIJUANITA/ ETSIEKAME	1286
0095	SAN ANTONIO/ TALPITA	878
0108	EL RASTRO/ DEPORTIVA/ CENTRO/ SAN ANTONIO	1233
0112	CERRO DE LA CRUZ/ CENTRO	1694
0127	BENITO JUÁREZ, ACHOTA, TIRO AL BLANCO	811
0131	LINDAVISTA/ ACHOTA/ CENTRO	1727
0150	LADRILLERA/ LA REDONDA/ REY NAYAR/ LINDAVISTA	1244
017A	TIJUANITA	240
0184	TIRO AL BLANCO, CERRO DE LA CRUZ	748
0199	BENITO JUÁREZ, LINDAVISTA, LADRILLERA, EL PANTEÓN, ACHOTA, REY NAYAR	1,136
0201	ETSIEKAME, TIJUANITA	731
0220	TIJUANITA	13

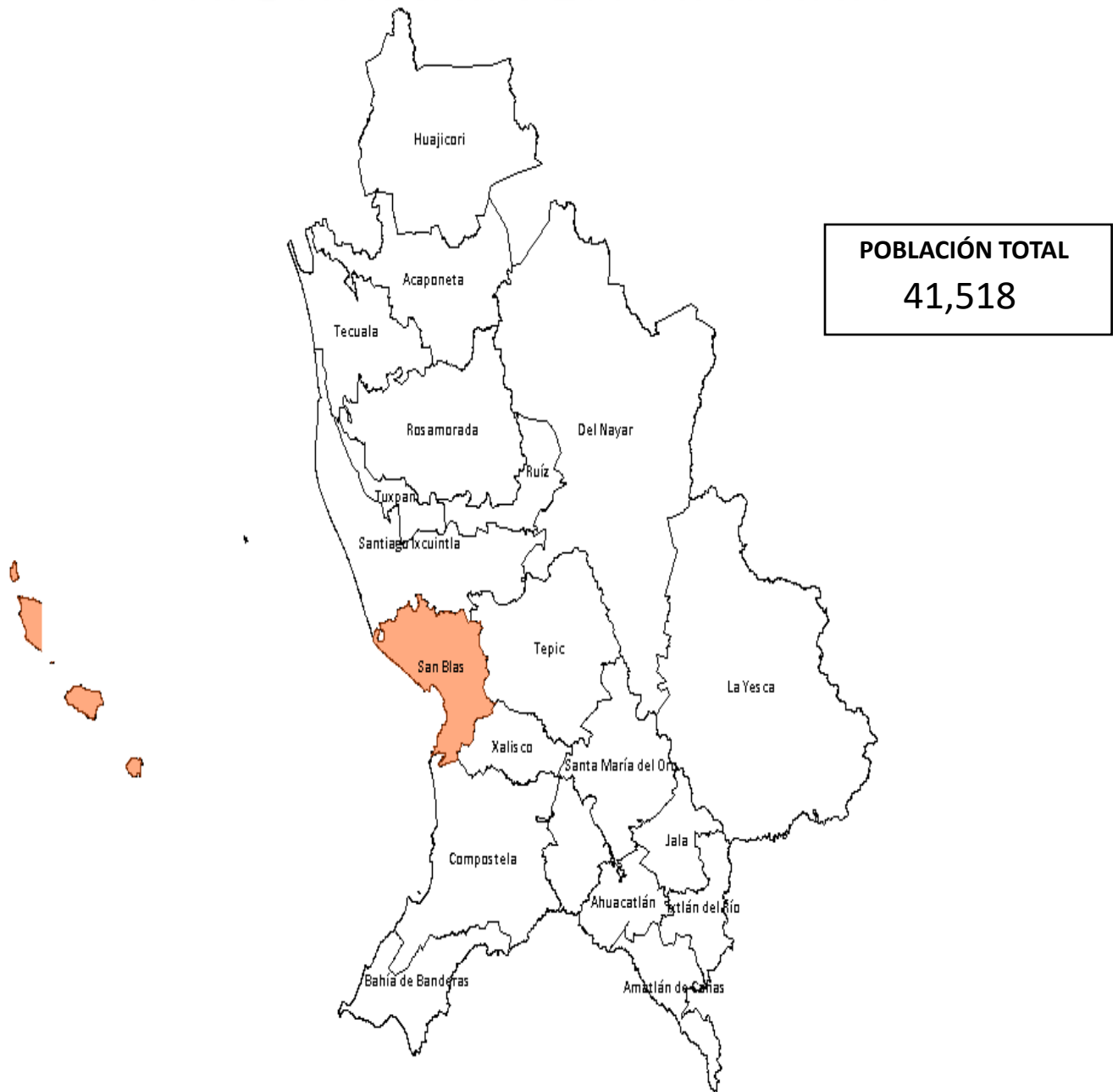
ZONAS DE ATENCIÓN PRIORITARIA EN NAYARIT

Localidad		Número Ageb 0076		Número Ageb 0080		Número Ageb 0095		Número Ageb 0108		Número Ageb 0112		Número Ageb 0127		Número Ageb 0131	
RUIZ		Total de Población		Total de Población		Total de Población		Total de Población		Total de Población		Total de Población		Total de Población	
Nombre del Indicador	Índice de Rezago Social	1,511		1,286		878		1,233		1694		811		1727	
Educación	Población de 15 o más analfabeta	60	3.97%	58	4.51%	29	3.30%	35	2.84%	61	3.60%	40	4.93%	47	2.72%
	Población de 6 a 14 años que no asisten a la escuela	14	0.93%	8	0.62%	8	0.91%	4	0.32%	16	0.94%	4	0.49%	23	1.33%
	Población de 15 años y más con educación básica incompleta	312	20.65%	274	21.31%	172	19.59%	193	15.65%	309	18.24%	158	19.48%	342	19.80%
Acceso a Servicios de Salud	Población sin derecho habienci a a los servicios de salud	249	16.48%	210	16.33%	150	17.08%	277	22.47%	257	15.17%	153	18.87%	294	17.02%
Calidad y Espacios de Vivienda	Viviendas con piso de Tierra	9	0.60%	8	0.62%	0	0.00%	7	0.57%	4	0.24%	8	0.99%	6	0.35%
	Vivienda que no disponen de excusados ni sanitarios	10	0.66%	14	1.09%	0	0.00%	0	0.00%	0	0.00%	11	1.36%	8	0.46%
	Vivienda que no disponen de agua entubada en la red pública	3	0.20%	0	0.00%	3	0.34%	10	0.81%	4	0.24%	4	0.49%	5	0.29%
	Vivienda que no disponen de drenaje	6	0.40%	15	1.17%	4	0.46%	0	0.00%	8	0.47%	11	1.36%	8	0.46%
	Vivienda que no disponen de energía eléctrica	4	0.26%	0	0.00%	0	0.00%	0	0.00%	0	0.00%	5	0.62%	4	0.23%
Activos en el hogar	Vivienda que no disponen de lavadora ni refrigerador	39	2.58%	43	3.34%	30	3.42%	32	2.60%	32	1.89%	32	3.95%	32	1.85%

ZONAS DE ATENCIÓN PRIORITARIA EN NAYARIT

Localidad		Número Ageb 0150		Número Ageb 017A		Número Ageb 0184		Número Ageb 0199		Número Ageb 0201		Número Ageb 0220	
RUIZ		Total de Población		Total de Población		Total de Población		Total de Población		Total de Población		Total de Población	
Nombre del Indicador	Índice de Rezago Social	1244		240		748		1136		731		13	
Educación	Población de 15 o más analfabeta	76	6.11%	14	5.83%	29	3.88%	195	17.17%	39	5.34%	0	0.00%
	Población de 6 a 14 años que no asisten a la escuela	4	0.32%	0	0.00%	20	2.67%	24	2.11%	28	3.83%	0	0.00%
	Población de 15 años y más con educación básica incompleta	236	18.97%	51	21.25%	158	21.12%	195	17.17%	156	21.34%	0	0.00%
Acceso a Servicios de Salud	Población sin derechohabencia a los servicios de salud	327	26.29%	48	20.00%	126	16.84%	230	20.25%	102	13.95%	0	0.00%
Calidad y Espacios de Vivienda	Viviendas con piso de Tierra	3	0.24%	5	2.08%	12	1.60%	11	0.97%	12	1.64%	0	0.00%
	Vivienda que no disponen de excusados ni sanitarios	5	0.40%	7	2.92%	5	0.67%	11	0.97%	24	3.28%	0	0.00%
	Vivienda que no disponen de agua entubada en la red pública	4	0.32%	0	0.00%	5	0.67%	17	1.50%	0	0.00%	0	0.00%
	Vivienda que no disponen de drenaje	5	0.40%	8	3.33%	8	1.07%	15	1.32%	25	3.42%	0	0.00%
	Vivienda que no disponen de energía eléctrica	0	0.00%	4	1.67%	8	1.07%	5	0.44%	9	1.23%	0	0.00%
Activos en el hogar	Vivienda que no disponen de lavadora ni refrigerador	25	2.01%	16	6.67%	39	5.21%	44	3.87%	61	8.34%	0	0.00%

ZONAS DE ATENCIÓN PRIORITARIA EN NAYARIT

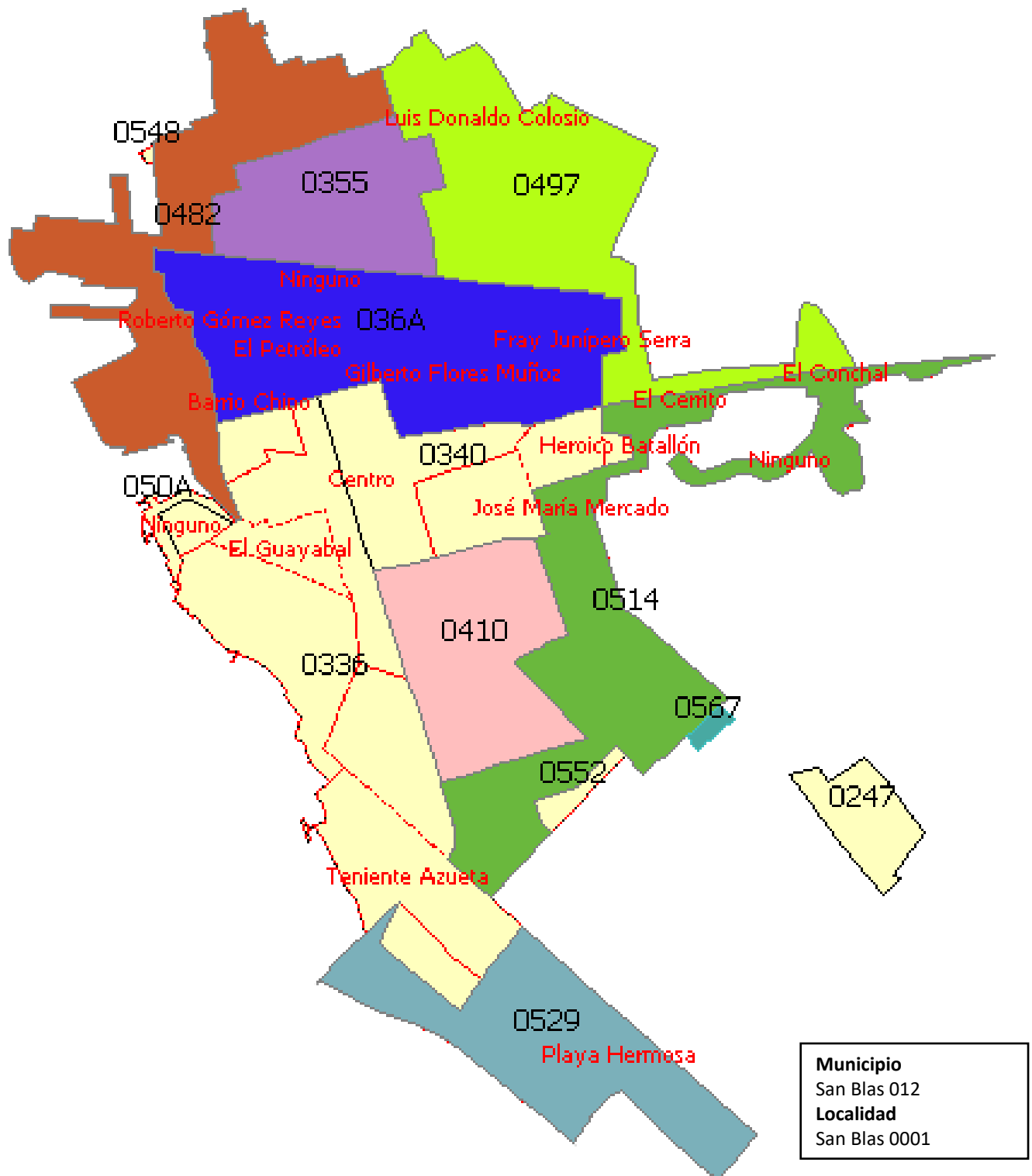


POBLACIÓN TOTAL
41,518

Carencias Sociales



ZONAS DE ATENCIÓN PRIORITARIA EN NAYARIT



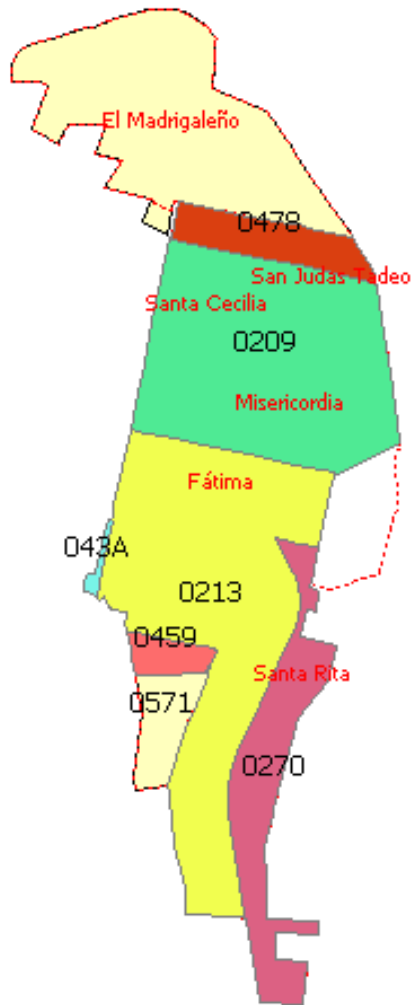
ZONAS DE ATENCIÓN PRIORITARIA EN NAYARIT

NÚMERO DE AGEB	NOMBRE	TOTAL DE LA POBLACIÓN
0355	BENITO JUÁREZ	1186
036A	GILBERTO FLORES MUÑOZ / EL PETRÓLEO/ BARRIO CHINO/ 10 DE MAYO/ NINGUNO/ FRAY JUNÍPERO SERRA	2531
0410	HIGUERA Y LA VACA/ EL PROGRESO / PALMAR LOS COCOS/ CENTRO	721
0482	BENITO JUÁREZ, NINGUNO, 10 DE MAYO	790
0497	BENITO JUÁREZ/ LUIS DONALDO COLOSIO/ TRES LOMAS/ FRAY JUNÍPERO SERRA/ EL CERRITO/ EL CONCHAL	1805
0514	EL CERRITO/ EL CONCHAL/ NINGUNO/ JOSÉ MARÍA MERCADO/ HEROICO BATALLÓN/ EMILIO M. GONZÁLEZ/ PALMAR LOS COCOS/ ANOTNIO ECHEVARRIA/ EL PROGRESO/ HIGUERA Y LA VACA	1267
0529	PLAYA HERMOSA/ PLAYA DEL BORREGO	16
0567	NINGUNO	4

ZONAS DE ATENCIÓN PRIORITARIA EN NAYARIT

Localidad		Número Ageb 0355		Número Ageb 036A		Número Ageb 0410		Número Ageb 0482		Número Ageb 0497		Número Ageb 0514		Número Ageb 0529		Número Ageb 0567	
SAN BLAS		Total de Población		Total de Población		Total de Población		Total de Población		Total de Población		Total de Población		Total de Población		Total de Población	
Nombre del Indicador	Índice de Rezago Social	1,186		2,531		721		790		1805		1267		16		4	
Educación	Población de 15 o mas analfabeta	30	2.53%	78	3.32%	11	1.53%	22	2.78%	49	2.71%	27	2.13%	0	0.00%	0	0.00%
	Población de 6 a 14 años que no asisten a la escuela	0	0.00%	4	0.17%	3	0.42%	9	1.14%	20	1.11%	5	0.39%	0	0.00%	0	0.00%
	Población de 15 años y mas con educación básica incompleta	218	18.38%	510	21.69%	98	13.59%	172	21.77%	343	19.00%	202	15.94%	5	31.25%	0	0.00%
Acceso a Servicios de Salud	Población sin derechohabencia a los servicios de salud	207	17.45%	650	27.65%	159	22.05%	148	18.73%	268	14.85%	237	18.71%	0	0.00%	0	0.00%
Calidad y Espacios de Vivienda	Viviendas con piso de Tierra	4	0.34%	14	0.60%	5	0.69%	30	3.80%	12	0.66%	7	0.55%	0	0.00%	0	0.00%
	Vivienda que no disponen de excusados ni sanitarios	0	0.00%	0	0.00%	0	0.00%	12	1.52%	9	0.50%	7	0.55%	0	0.00%	0	0.00%
	Vivienda que no disponen de agua entubada en la red pública	0	0.00%	0	0.00%	0	0.00%	4	0.51%	0	0.00%	4	0.32%	0	0.00%	0	0.00%
	Vivienda que no disponen de drenaje	0	0.00%	0	0.00%	0	0.00%	9	1.14%	10	0.55%	3	0.24%	0	0.00%	0	0.00%
	Vivienda que no disponen de energía eléctrica	0	0.00%	0	0.00%	0	0.00%	4	0.51%	4	0.22%	6	0.47%	0	0.00%	0	0.00%
Activos en el hogar	Vivienda que no dispone de lavadora ni refrigerador	34	2.87%	65	2.76%	11	1.53%	49	6.20%	62	3.43%	31	2.45%	0	0.00%	0	0.00%

ZONAS DE ATENCIÓN PRIORITARIA EN NAYARIT



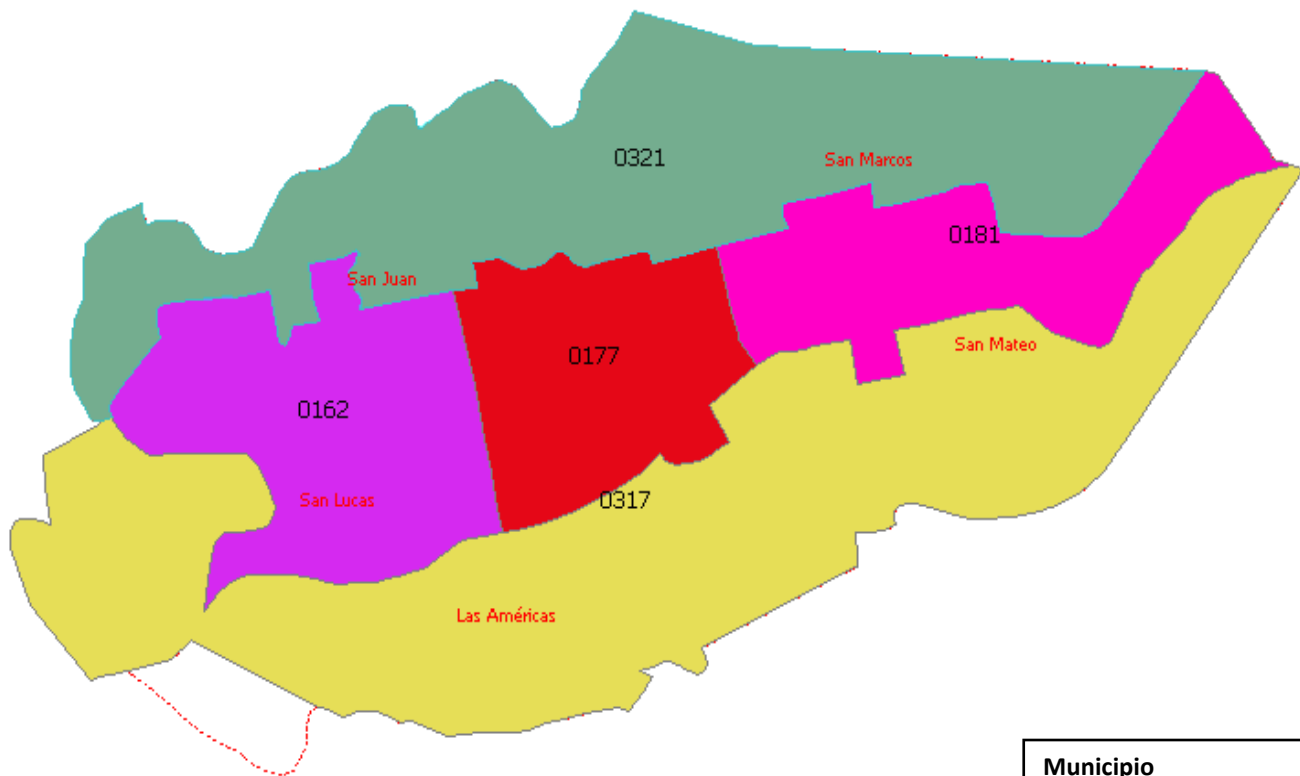
Municipio
San Blas 012
Localidad
Guadalupe Victoria 0019

NÚMERO DE AGEB	NOMBRE	TOTAL DE LA POBLACIÓN
0209	SANTA CECILIA, SEÑOR DEL CONSUELO, SAN JUDAS TADEO, SAN JOSE, MISERICORDIA, LA PURISIMA, FATIMA, PERPETUO SOCORRO, SANTA TERESITA, GORETI, SAGRADO CORAZÓN	1,726
0213	LA PURISIMA, FATIMA, SANTA TERESITA, SANTA RITA, SAN MARTIN	861
0270	SANTA RITA	78
043A	NINGUNO	
0459	SAN MARTÍN	255
0478	GORETI, SAN JUDAS TADEO	124

ZONAS DE ATENCIÓN PRIORITARIA EN NAYARIT

Localidad		Número Ageb		Número Ageb		Número Ageb		Número Ageb		Número Ageb		Número Ageb	
		0209		0213		0270		043A		0459		0478	
GUADALUPE VICTORIA		Total de Población		Total de Población		Total de Población		Total de Población		Total de Población		Total de Población	
Nombre del Indicador	Índice de Rezago Social	1,726		861		78		19		124		255	
Educación	Población de 15 o mas analfabeta	122	7.07%	47	5.46%	0	0.00%	0	0.00%	9	7.26%	21	8.24%
	Población de 6 a 14 años que no asisten a la escuela	39	2.26%	15	1.74%	3	3.85%	0	0.00%	8	6.45%	0	0.00%
	Población de 15 años y mas con educación básica incompleta	450	26.07%	202	23.46%	21	26.92%	4	21.05%	25	20.16%	68	26.67%
Acceso a Servicios de Salud	Población sin derechohabencia a los servicios de salud	335	19.41%	161	18.70%	23	29.49%	3	15.79%	35	28.23%	36	14.12%
Calidad y Espacios de Vivienda	Viviendas con piso de Tierra	6	0.35%	3	0.35%	0	0.00%	0	0.00%	0	0.00%	0	0.00%
	Vivienda que no disponen de excusados ni sanitarios	9	0.52%	5	0.58%	0	0.00%	0	0.00%	0	0.00%	0	0.00%
	Vivienda que no disponen de agua entubada en la red publica	23	1.33%	9	1.05%	0	0.00%	0	0.00%	5	4.03%	0	0.00%
	Vivienda que no disponen de drenaje	6	0.35%	9	1.05%	0	0.00%	0	0.00%	0	0.00%	0	0.00%
	Vivienda que no disponen de energía eléctrica	5	0.29%	3	0.35%	0	0.00%	0	0.00%	0	0.00%	0	0.00%
Activos en el hogar	Vivienda que no disponen de lavadora ni refrigerador	75	4.35%	36	4.18%	0	0.00%	0	0.00%	8	6.45%	21	8.24%

ZONAS DE ATENCIÓN PRIORITARIA EN NAYARIT



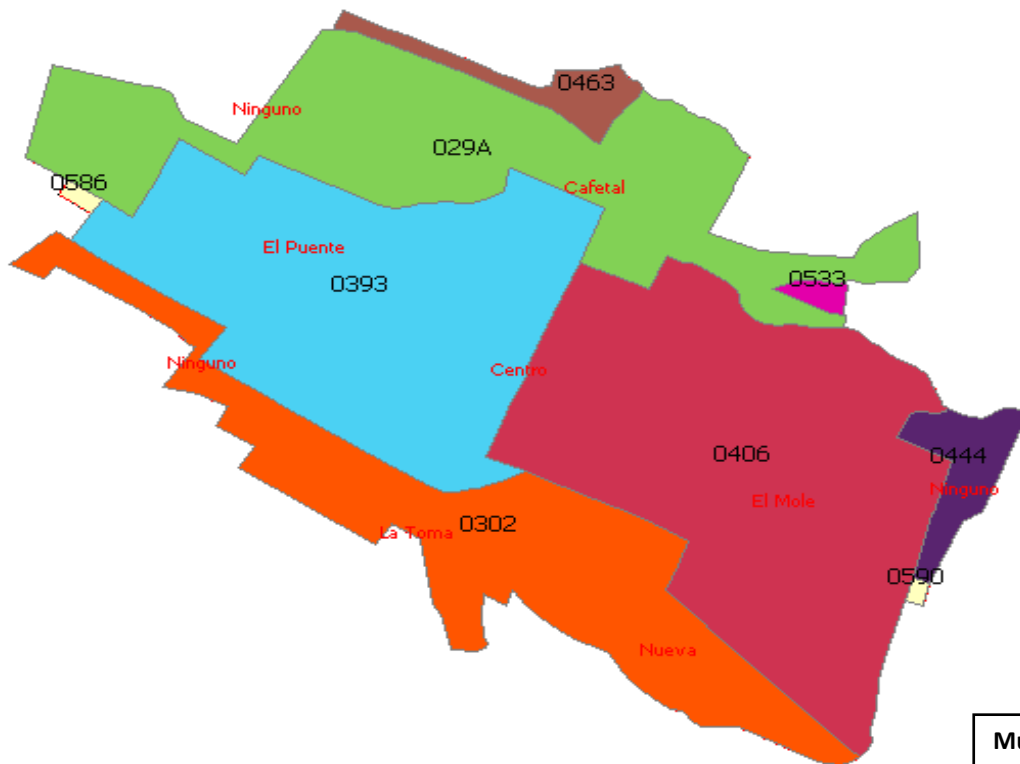
Municipio
San Blas 012
Localidad
Jalcocotán 0025

NÚMERO DE AGEB	NOMBRE	TOTAL DE LA POBLACIÓN
0162	SAN LUCAS /SAN JUAN	1,044
0177	SAN JUAN/ SAN LUCAS/ SAN MARCOS / SAN MATEOS	842
0181	SAN MARCOS/ SAN MATEOS	801
0317	LAS AMERICAS/ SAN LUCAS/ SAN MATEO	972
0321	SAN MARCOS / SAN JUAN	741

ZONAS DE ATENCIÓN PRIORITARIA EN NAYARIT

Localidad		Número Ageb		Número Ageb		Número Ageb		Número Ageb		Número Ageb	
		0162		0177		0181		0317		0321	
JALCOTOTÁN		Total de Población		Total de Población		Total de Población		Total de Población		Total de Población	
Nombre del Indicador	Índice de Rezago Social	1,044		842		801		972		741	
Educación	Población de 15 o mas analfabeta	38	3.64%	25	2.97%	24	3.00%	35	3.60%	37	4.99%
	Población de 6 a 14 años que no asisten a la escuela	15	1.44%	0	0.00%	5	0.62%	23	2.37%	7	0.94%
	Población de 15 años y mas con educación básica incompleta	339	32.47%	249	29.57%	228	28.46%	320	32.92%	206	27.80%
Acceso a Servicios de Salud	Población sin derechohabencia a los servicios de salud	262	25.10%	164	19.48%	154	19.23%	170	17.49%	140	18.89%
Calidad y Espacios de Vivienda	Viviendas con piso de Tierra	6	0.57%	5	0.59%	10	1.25%	13	1.34%	22	2.97%
	Vivienda que no disponen de excusados ni sanitarios	0	0.00%	0	0.00%	6	0.75%	*	*	11	1.48%
	Vivienda que no disponen de agua entubada en la red publica	3	0.29%	0	0.00%	0	0.00%	0	0.00%	5	0.67%
	Vivienda que no disponen de drenaje	0	0.00%	0	0.00%	4	0.50%	5	0.51%	12	1.62%
	Vivienda que no disponen de energía eléctrica	3	0.29%	0	0.00%	0	0.00%	21	2.16%	3	0.40%
Activos en el hogar	Vivienda que no disponen de lavadora ni refrigerador	20	1.92%	17	2.02%	25	3.12%	58	5.97%	42	5.67%

ZONAS DE ATENCIÓN PRIORITARIA EN NAYARIT



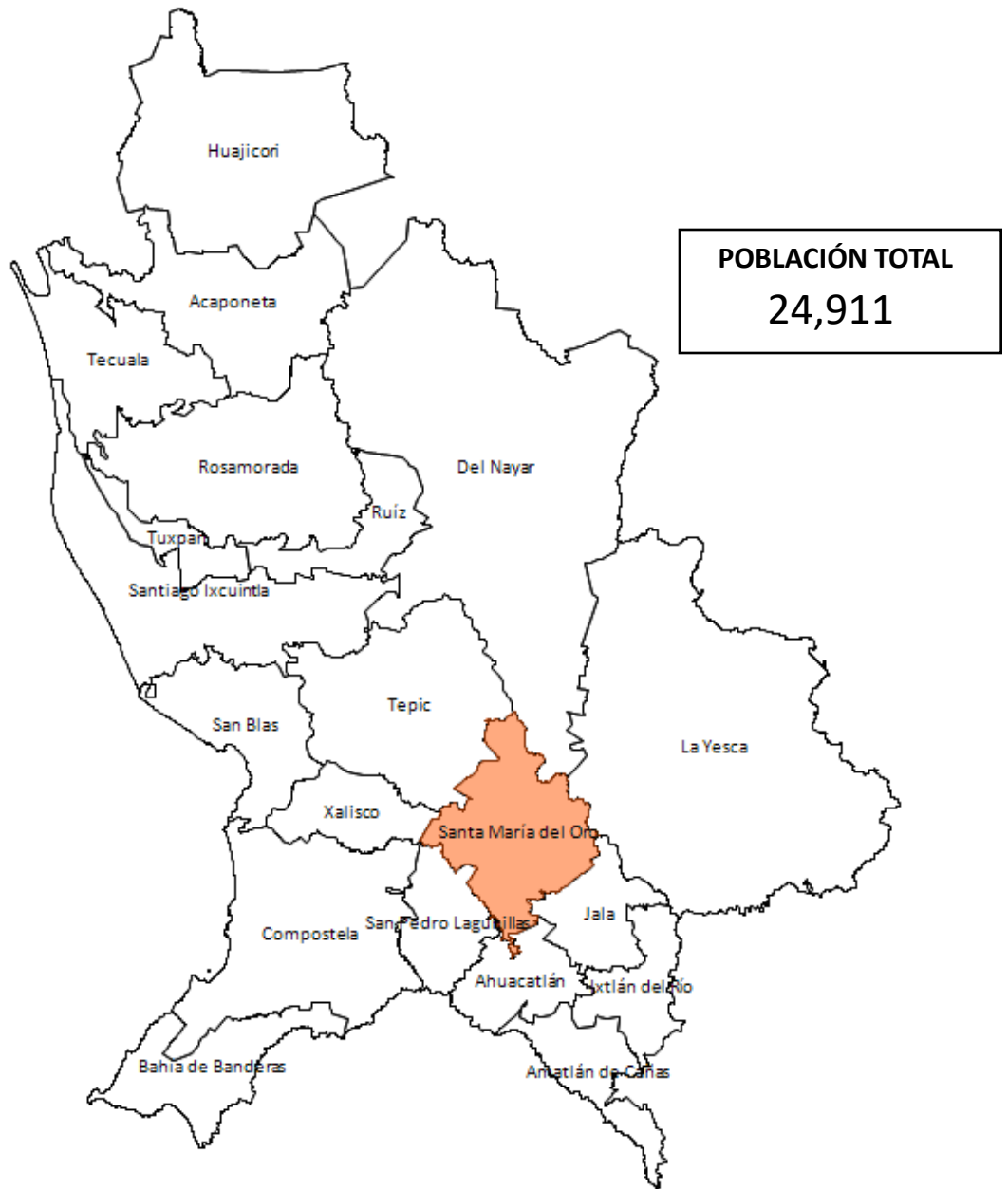
Municipio
San Blas 012
Localidad
Mecatán 0032

NÚMERO DE AGEB	NOMBRE	TOTAL DE LA POBLACIÓN
029A	CAFETAL/ LAS CANOAS/NINGUNO*/ EL PUENTE	295
0302	NINGUNO */PUENTE/ LA TOMA/NUEVA/ EL MOLE/ CENTRO	621
0393	EL PUENTE/ CENTRO/ EL CAFETAL	775
0406	CENTRO, EL MOLE, NUEVA	1,051
0444	EL MOLE /NINGUNO *	42
0463	NINGUNO *	21
0533	LAS CANOAS	7
0590	NINGUNO*	414

ZONAS DE ATENCIÓN PRIORITARIA EN NAYARIT

Localidad		Número Ageb		Número Ageb		Número Ageb		Número Ageb		Número Ageb		Número Ageb		Número Ageb			
		029A		302		393		406		444		463		533		590	
MECATAN		Total de Población		Total de Población		Total de Población		Total de Población		Total de Población		Total de Población		Total de Población		Total de Población	
Nombre del Indicador	Índice de Rezago Social	295		621		775		1051		42		21		7		14	
Educación	Población de 15 o mas analfabeta	21	7.12%	25	4.03%	37	4.77%	61	5.80%	3	7.14%	0	0.00%	0	0.00%	0	0.00%
	Población de 6 a 14 años que no asisten a la escuela	0	0.00%	3.00%	0.00%	0	0.00%	6	0.57%	0	0.00%	0	0.00%	0	0.00%	0	0.00%
	Población de 15 años y mas con educación básica incompleta	76	25.76%	165.00%	0.27%	201	25.94%	296	28.16%	10	23.81%	6	28.57%	0	0.00%	0	0.00%
Acceso a Servicios de Salud	Población sin derechohabencia a los servicios de salud	92	31.19%	83.00%	0.13%	153	19.74%	209	19.89%	15	35.71%	4	19.05%	0	0.00%	0	0.00%
Calidad y Espacios de Vivienda	Viviendas con piso de Tierra	5	1.69%	4.00%	0.01%	10	1.29%	10	0.95%	0	0.00%	0	0.00%	0	0.00%	0	0.00%
	Vivienda que no disponen de excusados ni sanitarios	0	0.00%	5.00%	0.01%	0	0.00%	4	0.38%	0	0.00%	0	0.00%	0	0.00%	0	0.00%
	Vivienda que no disponen de agua entubada en la red publica	0	0.00%	0	0.00%	0	0.00%	0	0.00%	0	0.00%	0	0.00%	0	0.00%	0	0.00%
	Vivienda que no disponen de drenaje	4	1.36%	5	0.81%	0	0.00%	3	0.29%	0	0.00%	0	0.00%	0	0.00%	0	0.00%
	Vivienda que no disponen de energía eléctrica	0	0.00%	0	0.00%	0	0.00%	3	0.29%	0	0.00%	0	0.00%	0	0.00%	0	0.00%
Activos en el hogar	Vivienda que no disponen de lavadora ni refrigerador	12	4.07%	11	1.77%	16	2.06%	35	3.33%	5	11.90%	0	0.00%	0	0.00%	0	0.00%

ZONAS DE ATENCIÓN PRIORITARIA EN NAYARIT



Carencias Sociales

18.4% | 5,027



35.6% | 9,746



58.9% | 16,117



2.8% | 766



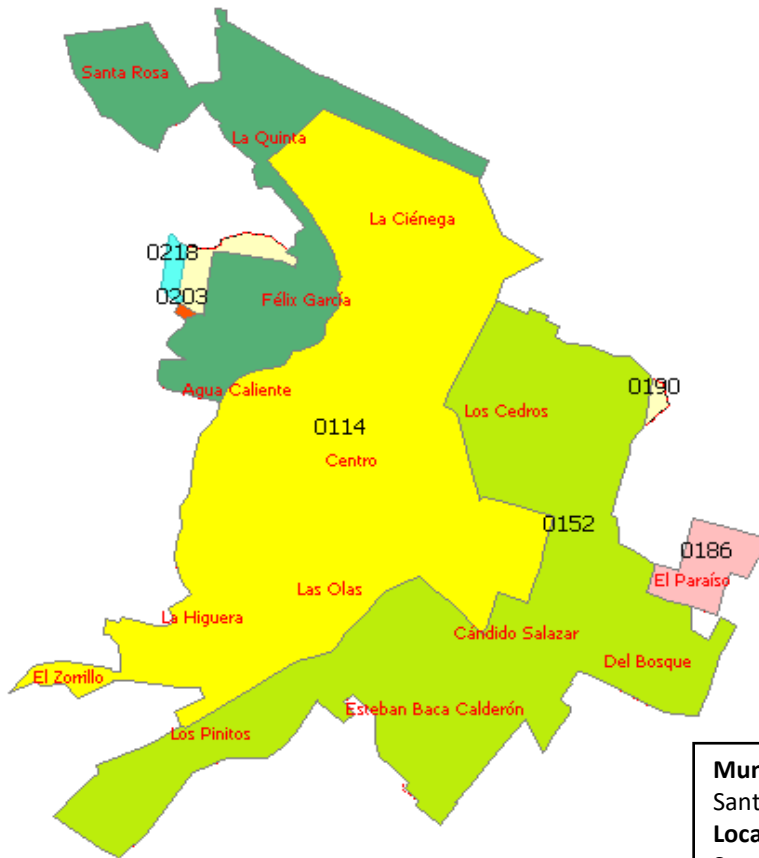
10.3% | 2,819



16.8% | 4,598



ZONAS DE ATENCIÓN PRIORITARIA EN NAYARIT



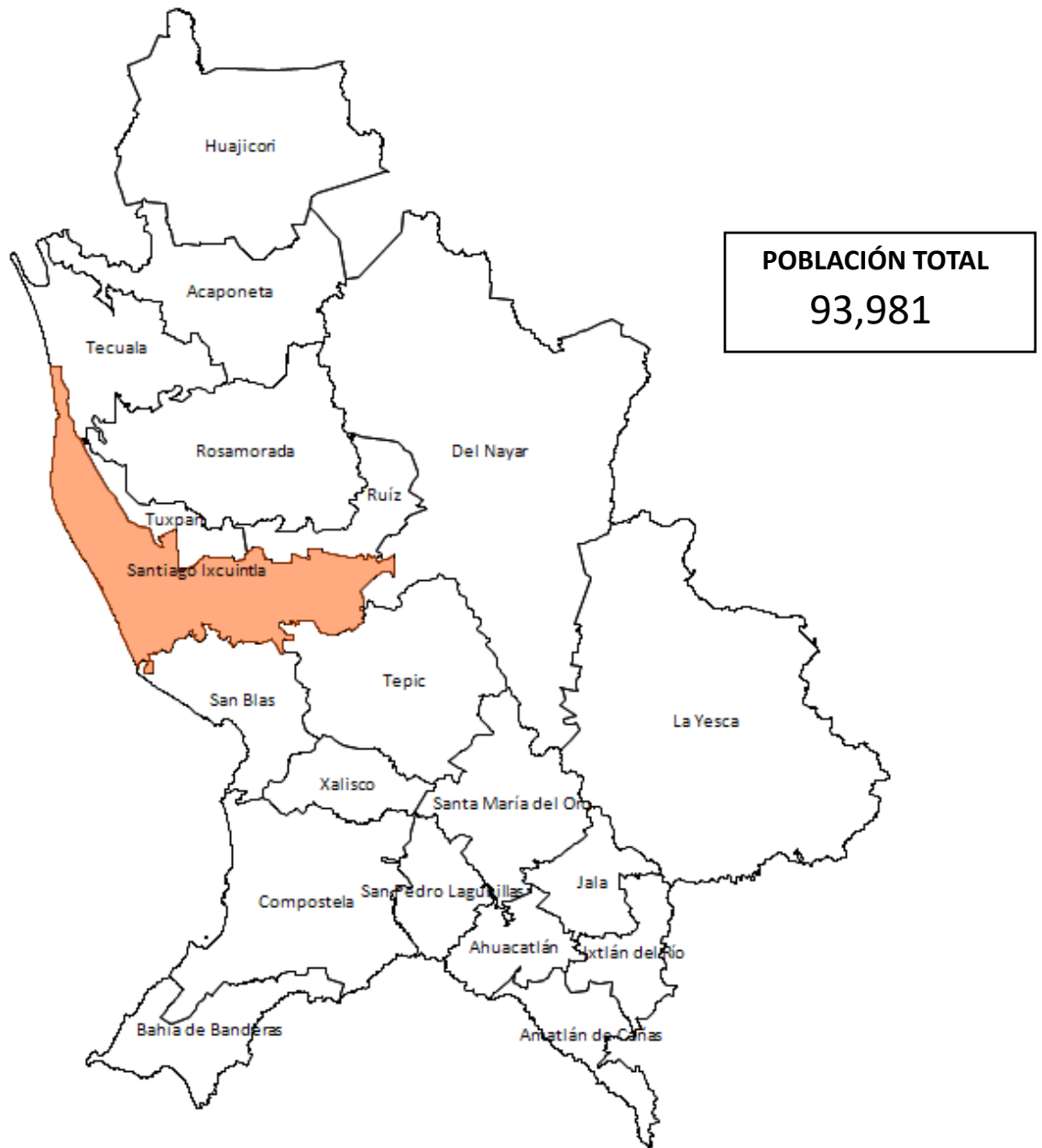
Municipio
Santa María del Oro 014
Localidad
Santa María del Oro 0001

NÚMERO DE AGEB	NOMBRE	TOTAL DE LA POBLACIÓN
0114	LA CIÉNEGA/ CENTRO/ AGUA CALIENTE/ LA HIGUERA/ EL ZORRILLO/ LAS OLAS/ CÁNDIDO SALAZAR/ LINDAVISTA/ CIÉNEGA/ LA QUINTA	24,156
0152	LOS CEDROS / SANTA MARÍA/ LINDAVISTA/ DEL BOSQUE/ EL PARÍSO/ ESTABA BACA CALDERÓN/ LOS PINITOS	1,760
0167	SANTA ROSA, LA QUINTA, FELIX GARCIA, AGUA CALIENTE, LA CIENEGA, EL CECYTEN	786
0186	EL PARAÍSO	57
0203	AGUA CALIENTE	7
0218	LOS ARRAYANES	98

ZONAS DE ATENCIÓN PRIORITARIA EN NAYARIT

Localidad		Número Ageb		Número Ageb		Número Ageb		Número Ageb		Número Ageb		Número Ageb	
		0114		0152		0167		0186		0203		0218	
SANTA MARIA DEL ORO		Total de Población		Total de Población		Total de Población		Total de Población		Total de Población		Total de Población	
Nombre del Indicador	Índice de Rezago Social	24,156		1,760		786		57		7		98	
Educación	Población de 15 o mas analfabeta	82	0.3%	68	3.9%	42	5.3%	3	5.3%	0	0.0%	0	0.0%
	Población de 6 a 14 años que no asisten a la escuela	5	0.0%	7	0.4%	8	1.0%	0	0.0%	0	0.0%	0	0.0%
	Población de 15 años y mas con educación básica incompleta	455	1.9%	292	16.6%	182	23.2%	16	28.1%	0	0.0%	13	13.3%
Acceso a Servicios de Salud	Población sin derechohabencia a los servicios de salud	618	2.6%	444	25.2%	289	36.8%	20	35.1%	0	0.0%	37	37.8%
Calidad y Espacios de Vivienda	Viviendas con piso de Tierra	5	0.0%	0	0.0%	8	1.0%	0	0.0%	0	0.0%	0	0.0%
	Vivienda que no disponen de excusados ni sanitarios	5	0.0%	0	0.0%	5	0.6%	0	0.0%	0	0.0%	0	0.0%
	Vivienda que no disponen de agua entubada en la red publica	0	0.0%	0	0.00%	3	0.4%	0	0.0%	0	0.0%	0	0.0%
	Vivienda que no disponen de drenaje	4	0.0%	0	0.00%	4	0.5%	0	0.0%	0	0.0%	0	0.0%
	Vivienda que no disponen de energía eléctrica	0	0.0%	0	0.00%	0	0.0%	0	0.0%	0	0.0%	0	0.0%
Activos en el hogar	Vivienda que no disponen de lavadora ni refrigerador	50	0.2%	31	1.76%	25	3.2%	4	7.0%	0	0.0%	0	0.0%

ZONAS DE ATENCIÓN PRIORITARIA EN NAYARIT



Carencias Sociales

18.2% | 20,825

31.5% | 36,024

65% | 74,304

5% | 5,776

15.2% | 17,381

27.5% | 31,406



Rezago
educativo



Acceso a los
servicios de
salud



Acceso a la
seguridad
social



Calidad y
espacios de
la vivienda

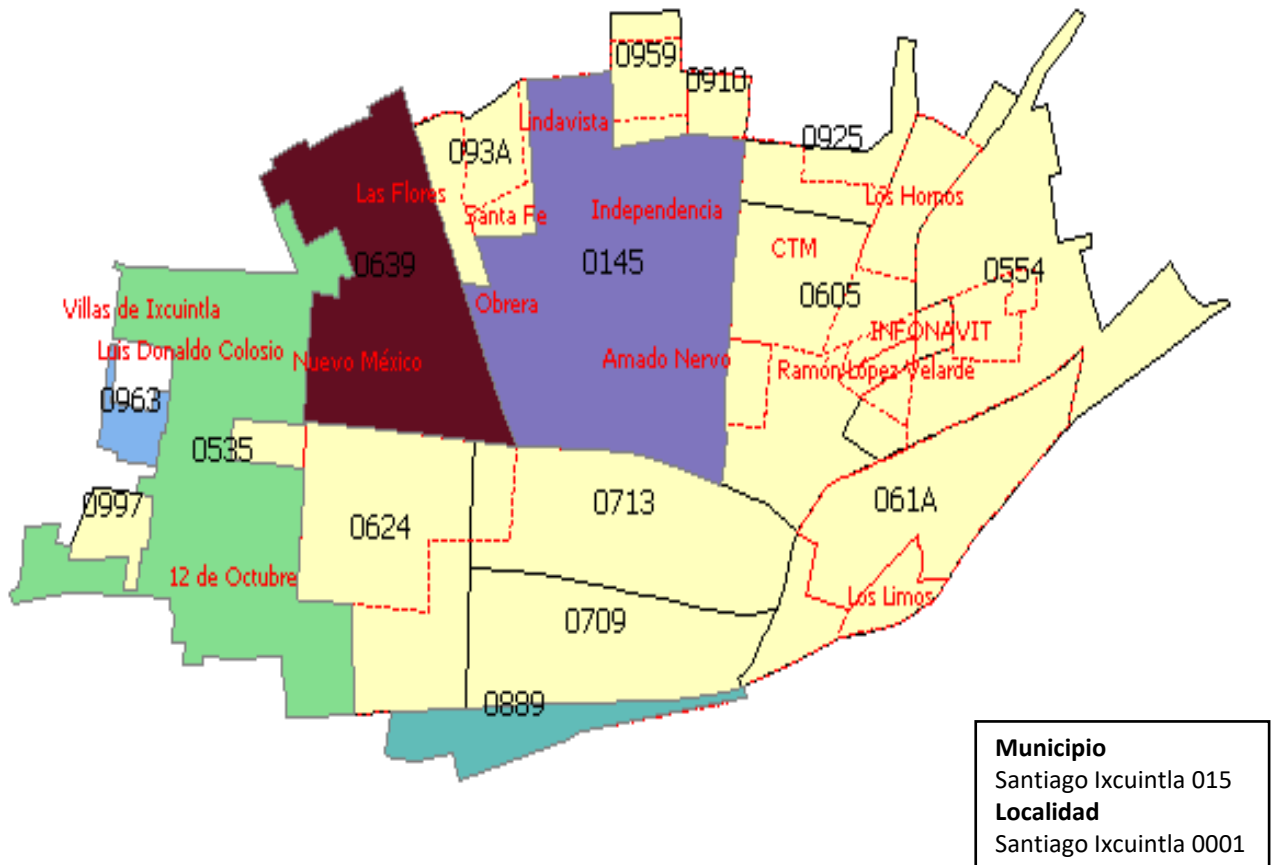


Acceso a los
servicios
básicos en la
vivienda



Acceso a la
alimentación
nutritiva y de
calidad

ZONAS DE ATENCIÓN PRIORITARIA EN NAYARIT

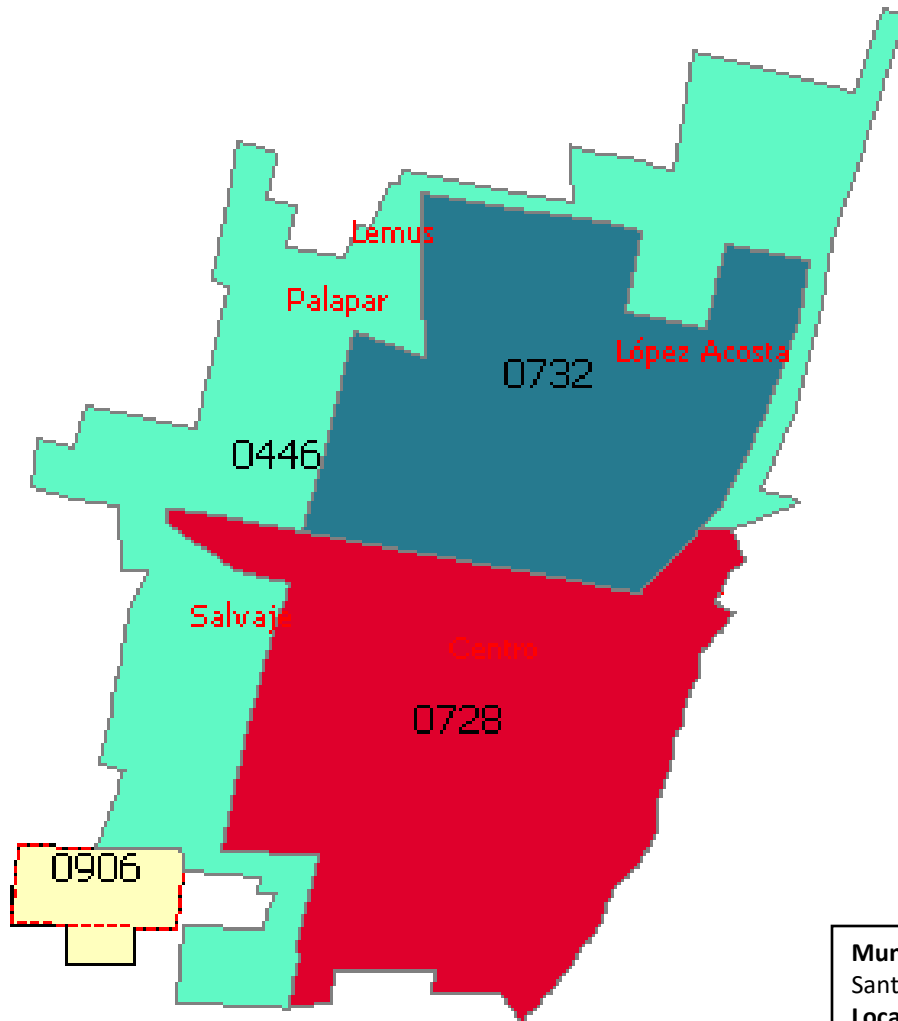


NÚMERO DE AGEB	NOMBRE	TOTAL DE LA POBLACIÓN
0145	OBRAERA/ FLORES MAGÓN/LINDAVISTA/ MAGISTERIAL/ INDEPENDENCIA / AMADO NERVO	3,325
0535	NUEVO MÉXICO / PRIMERO DE ENERO/ LA QUINTA/ VILLAS DE IXCUINTLA/ LOS PINOS/ 12 DE OCTUBRE/ ZONA CENTRO	2,019
0639	LAS FLORES/ PRIMERO DE ENERO/ NUEVO MÉXICO	1,933
0889	ZONA CENTRO	9
0963	NINGUNO	22

ZONAS DE ATENCIÓN PRIORITARIA EN NAYARIT

Localidad		Número Ageb		Número Ageb		Número Ageb		Número Ageb		Número Ageb	
		0145		0535		0639		0889		0963	
Santiago Ixcuintla		Total de Población		Total de Población		Total de Población		Total de Población		Total de Población	
Nombre del Indicador	Índice de Rezago Social	3325		2019		1933		9		22	
Educación	Población de 15 o mas analfabeta	43	1.29%	54	2.67%	67	3.47%	0	0.00%	0	0.00%
	Población de 6 a 14 años que no asisten a la escuela	9	0.27%	5	0.25%	8	0.41%	0	0.00%	0	0.00%
	Población de 15 años y mas con educación básica incompleta	491	14.77%	327	16.20%	334	17.28%	0	0.00%	10	45.45%
Acceso a Servicios de Salud	Población sin derechohabencia a los servicios de salud	501	15.07%	227	11.24%	385	19.92%	0	0.00%	4	18.18%
Calidad y Espacios de Vivienda	Viviendas con piso de Tierra	10	0.30%	5	0.25%	5	0.26%	0	0.00%	0	0.00%
	Vivienda que no disponen de excusados ni sanitarios	0	0.00%	3	0.15%	5	0.26%	0	0.00%	0	0.00%
	Vivienda que no disponen de agua entubada en la red publica	16	0.48%	12	0.59%	6	0.31%	0	0.00%	0	0.00%
	Vivienda que no disponen de drenaje	3	0.09%	35	1.73%	4	0.21%	0	0.00%	0	0.00%
	Vivienda que no disponen de energía eléctrica	5	0.15%	0	0.00%	3	0.16%	0	0.00%	0	0.00%
Activos en el hogar	Vivienda que no disponen de lavadora ni refrigerador	35	1.05%	33	1.63%	30	1.55%	0	0.00%	0	0.00%

ZONAS DE ATENCIÓN PRIORITARIA EN NAYARIT

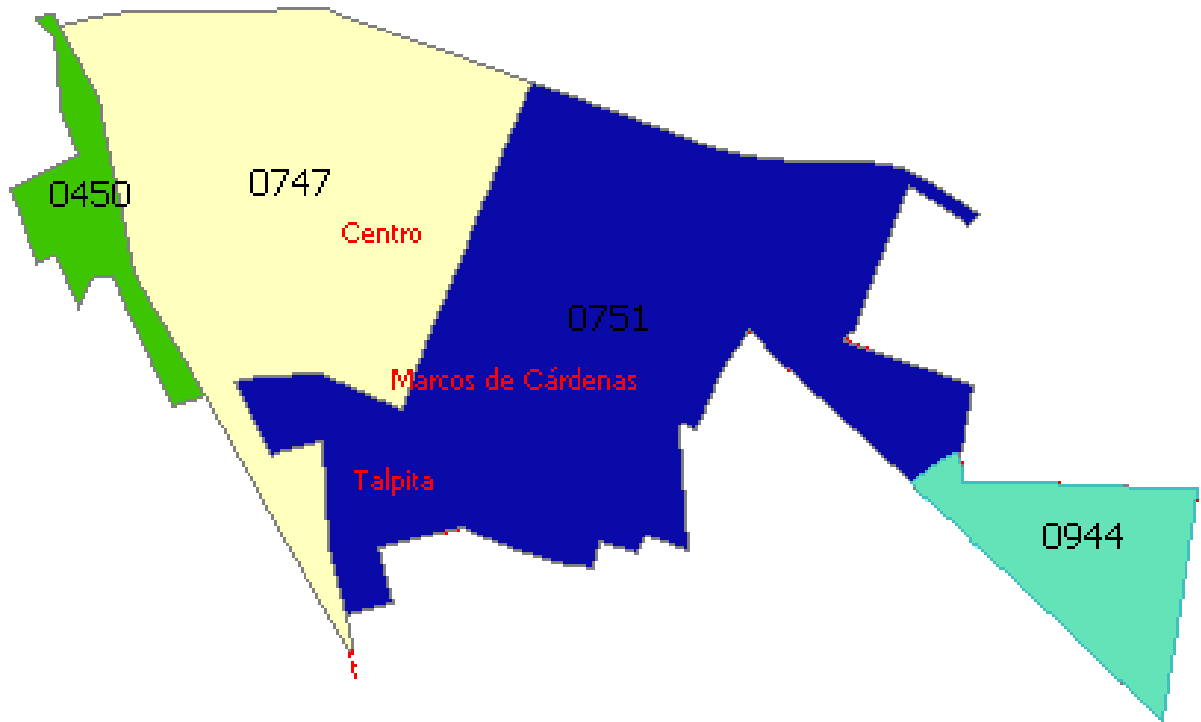


NÚMERO DE AGEB	NOMBRE	TOTAL DE LA POBLACIÓN
0446	SALVAJE/ PALAPAR/ LEMUS/ LOPEZ ACOSTA/ EL POTE	882
0728	SALVAJE/ CENTRO /LÓPEZ ACOSTA	1,308
0732	LÓPEZ ACOSTA/ CENTRO / SALVAJE/ PALPAR	1,109

ZONAS DE ATENCIÓN PRIORITARIA EN NAYARIT

Localidad		Número Ageb		Número Ageb		Número Ageb	
		0446		0728		0732	
Pozo de Ibarra		Total de Población		Total de Población		Total de Población	
Nombre del Indicador	Índice de Rezago Social	882		1308		1109	
Educación	Población de 15 o mas analfabeta	52	5.90%	79	6.04%	68	6.13%
	Población de 6 a 14 años que no asisten a la escuela	5	0.57%	0	0.00%	0	0.00%
	Población de 15 años y mas con educación básica incompleta	207	23.47%	295	22.55%	275	24.80%
Acceso a Servicios de Salud	Población sin derechohabencia a los servicios de salud	186	21.09%	243	18.58%	847	76.38%
Calidad y Espacios de Vivienda	Viviendas con piso de Tierra	9	1.02%	5	0.38%	4	0.36%
	Vivienda que no disponen de excusados ni sanitarios	4	0.45%	10	0.76%	4	0.36%
	Vivienda que no disponen de agua entubada en la red publica	15	1.70%	7	0.54%	17	1.53%
	Vivienda que no disponen de drenaje	5	0.57%	11	0.84%	6	0.54%
	Vivienda que no disponen de energía eléctrica	4	0.45%	0	0.00%	0	0.00%
Activos en el hogar	Vivienda que no disponen de lavadora ni refrigerador	31	3.51%	24	1.83%	23	2.07%

ZONAS DE ATENCIÓN PRIORITARIA EN NAYARIT



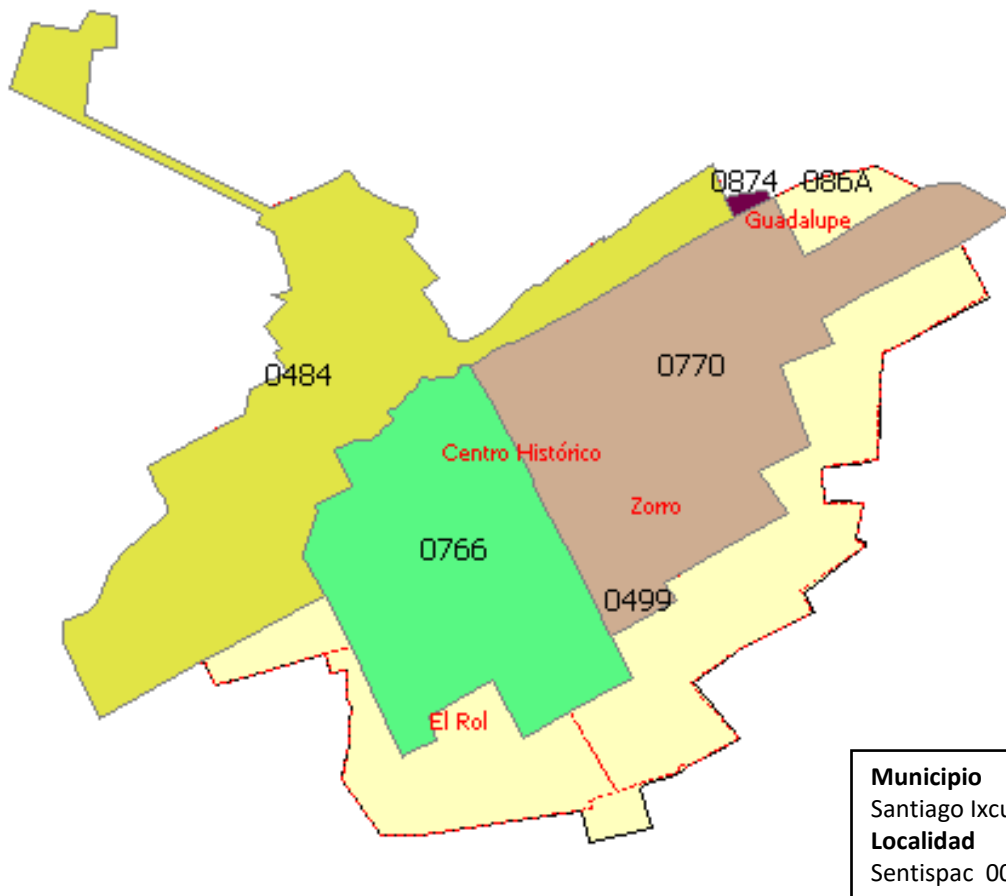
Municipio
Santiago Ixcuintla 015
Localidad
La Presa 0052

NÚMERO DE AGEB	NOMBRE	TOTAL DE LA POBLACIÓN
0450	NINGUNO*	140
0747	CENTRO	1,950
0751	CENTRO/ MARCO DE CÁRDENAS/ TALPITA	2,349
0944	DIESCIOCHO DE SEPTIEMBRE/ OLIMPICA (SAN MARTIN DE PORRES)	424

ZONAS DE ATENCIÓN PRIORITARIA EN NAYARIT

Localidad		Número Ageb		Número Ageb		Número Ageb		Número Ageb	
		0450		0747		0751		0944	
Pozo de Ibarra		Total de Población		Total de Población		Total de Población		Total de Población	
Nombre del Indicador	Índice de Rezago Social	140		1950		2349		424	
Educación	Población de 15 o mas analfabeta	10	7.14%	83	4.26%	98	4.17%	18	4.25%
	Población de 6 a 14 años que no asisten a la escuela	0	0.00%	10	0.51%	8	0.34%	16	3.77%
	Población de 15 años y mas con educación básica incompleta	45	32.14%	480	24.62%	506	21.54%	92	21.70%
Acceso a Servicios de Salud	Población sin derechohabencia a los servicios de salud	39	27.86%	301	15.44%	593	25.24%	83	19.58%
Calidad y Espacios de Vivienda	Viviendas con piso de Tierra	0	0.00%	3	0.15%	7	0.30%	4	0.94%
	Vivienda que no disponen de excusados ni sanitarios	0	0.00%	5	0.26%	11	0.47%	0	0.00%
	Vivienda que no disponen de agua entubada en la red publica	16	11.43%	52	2.67%	22	0.94%	4	0.94%
	Vivienda que no disponen de drenaje	0	0.00%	7	0.36%	6	0.26%	0	0.00%
	Vivienda que no disponen de energía eléctrica	0	0.00%	5	0.26%	0	0.00%	0	0.00%
Activos en el hogar	Vivienda que no disponen de lavadora ni refrigerador	3	2.14%	47	2.41%	40	1.70%	12	2.83%

ZONAS DE ATENCIÓN PRIORITARIA EN NAYARIT

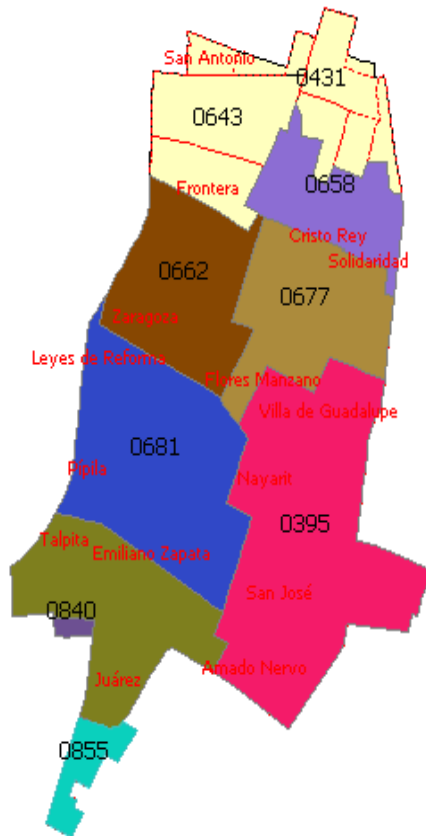


NÚMERO DE AGEB	NOMBRE	TOTAL DE LA POBLACIÓN
0484	CENTRO HISTÓRICO	209
0766	CENTRO HISTÓRICO/ EL ROL	929
0770	ZORRO/ CENTRO HISTÓRICO/ GUADALUPE	769
0874	GUADALUPE	17

ZONAS DE ATENCIÓN PRIORITARIA EN NAYARIT

Localidad		Número Ageb		Número Ageb		Número Ageb		Número Ageb	
		0484		0766		0770		0874	
Sentispac		Total de Población		Total de Población		Total de Población		Total de Población	
Nombre del Indicador	Índice de Rezago Social	209		929		769		17	
Educación	Población de 15 o mas analfabeta	10	4.78%	31	3.34%	24	3.12%	0	0.00%
	Población de 6 a 14 años que no asisten a la escuela	0	0.00%	0	0.00%	6	0.78%	0	0.00%
	Población de 15 años y mas con educación básica incompleta	39	18.66%	214	23.04%	163	21.20%	0	0.00%
Acceso a Servicios de Salud	Población sin derechohabencia a los servicios de salud	28	13.40%	146	15.72%	133	17.30%	0	0.00%
Calidad y Espacios de Vivienda	Viviendas con piso de Tierra	0	0.00%	4	0.43%	0	0.00%	0	0.00%
	Vivienda que no disponen de excusados ni sanitarios	0	0.00%	4	0.43%	0	0.00%	0	0.00%
	Vivienda que no disponen de agua entubada en la red publica	0	0.00%	8	0.86%	5	0.65%	0	0.00%
	Vivienda que no disponen de drenaje	0	0.00%	3	0.32%	0	0.00%	0	0.00%
	Vivienda que no disponen de energía eléctrica	0	0.00%	0	0.00%	0	0.00%	0	0.00%
Activos en el hogar	Vivienda que no disponen de lavadora ni refrigerador	0	0.00%	11	1.18%	10	1.30%	0	0.00%

ZONAS DE ATENCIÓN PRIORITARIA EN NAYARIT



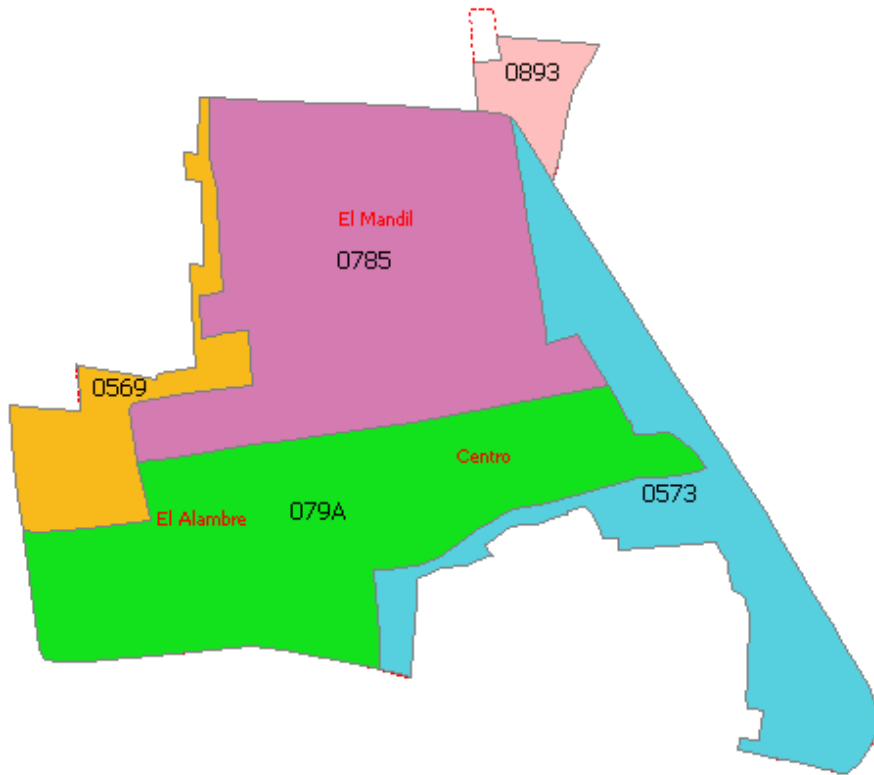
Municipio
Santiago Ixcuintla 015
Localidad
Villa Hidalgo 0080

NÚMERO DE AGEB	NOMBRE	TOTAL DE LA POBLACIÓN
0395	SAN JOSÉ / AMADO NERVO/ SAN MARTÍN/ NAYARIT/ FLORES MANZANO / VILLA DE GUADALUPE	1,888
0658	SOLIDARIDAD, SOLORCEÑO, CRSITO REY, MORELOS Y FRONTERA	772
0662	ZARAGOZA/ CENTRO/ SANTA CECILIA/ FRONTERA/ SOLORCEÑO	1,363
0677	SOLORCEÑO/ FLORES MANZANO/ CRISTO REY/ SOLIDARIDAD/ VILLA DE GUADALUPE	1,061
0681	CENTRO/ LEYES DE REFORMA/ PÍPILA/ EMILIANO ZAPATA/ SAN JOSÉ	2,014
0696	ROMA/ CRISPÍN DURAN/ TALPITA/ EMILIANO ZAPATA/ JUÁREZ/ AMADO NERVO	1,126
0840	ROMA	12
0855	JUÁREZ	5

ZONAS DE ATENCIÓN PRIORITARIA EN NAYARIT

Localidad		Número Ageb		Número Ageb		Número Ageb		Número Ageb		Número Ageb		Número Ageb		Número Ageb			
		0395		0658		0662		0677		0681		0696		0840		0855	
Villa Hidalgo		Total de Población		Total de Población		Total de Población		Total de Población		Total de Población		Total de Población		Total de Población		Total de Población	
Nombre del Indicador	Índice de Rezago Social	1888		772		1363		1062		2014		1126		12		5	
Educación	Población de 15 o mas analfabeta	66	3.50%	24	3.11%	35	2.57%	35	3.30%	97	4.82%	68	6.04%	0	0.00%	0	0.00%
	Población de 6 a 14 años que no asisten a la escuela	5	0.26%	7	0.91%	4	0.29%	0	0.00%	9	0.45%	0	0.00%	0	0.00%	0	0.00%
	Población de 15 años y mas con educación básica incompleta	389	20.60%	207	26.81%	301	22.08%	211	19.87%	460	22.84%	279	24.78%	0	0.00%	0	0.00%
Acceso a Servicios de Salud	Población sin derechohabencia a los servicios de salud	449	23.78%	146	18.91%	338	24.80%	237	22.32%	504	25.02%	290	25.75%	0	0.00%	0	0.00%
Calidad y Espacios de Vivienda	Viviendas con piso de Tierra	7	0.37%	0	0.00%	3	0.22%	5	0.47%	7	0.35%	7	0.62%	0	0.00%	0	0.00%
	Vivienda que no disponen de excusados ni sanitarios	0	0.00%	3	0.39%	3	0.22%	7	0.66%	7	0.35%	6	0.53%	0	0.00%	0	0.00%
	Vivienda que no disponen de agua entubada en la red publica	8	0.42%	13	1.68%	9	0.66%	4	0.38%	10	0.50%	5	0.44%	0	0.00%	0	0.00%
	Vivienda que no disponen de drenaje	0	0.00%	16	2.07%	6	0.44%	43	4.05%	8	0.40%	3	0.27%	0	0.00%	0	0.00%
	Vivienda que no disponen de energía eléctrica	0	0.00%	0	0.00%	0	0.00%	0	0.00%	3	0.15%	0	0.00%	0	0.00%	0	0.00%
Activos en el hogar	Vivienda que no disponen de lavadora ni refrigerador	42	2.22%	17	2.20%	25	1.83%	32	3.01%	61	3.03%	44	3.91%	0	0.00%	0	0.00%

ZONAS DE ATENCIÓN PRIORITARIA EN NAYARIT



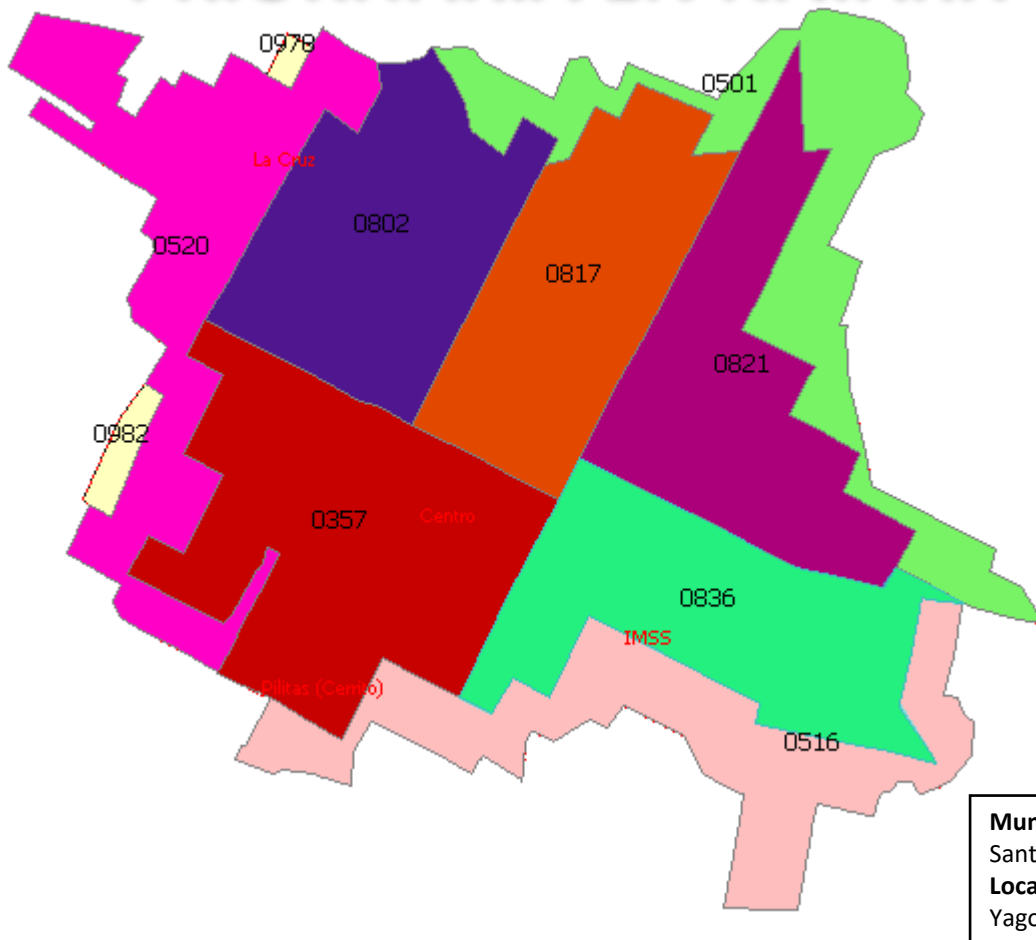
Municipio
Santiago Ixcuintla 015
Localidad
Villa Juárez 0081

NÚMERO DE AGEB	NOMBRE	TOTAL DE LA POBLACIÓN
0569	EL ALAMBRE/ EL MANDIL	125
0573	CENTRO, EL ALAMBRE, EL MIRADOR	463
0785	EL ALAMBRE/ EL MANDIL/ CENTRO	999
079A	CENTRO, EL ALAMBRE, EL MIRADOR	1,129
0893	EL MANDIL	6

ZONAS DE ATENCIÓN PRIORITARIA EN NAYARIT

Localidad		Número Ageb		Número Ageb		Número Ageb		Número Ageb		Número Ageb	
		0569		0573		0785		079A		0893	
Villa Juárez		Total de Población		Total de Población		Total de Población		Total de Población		Total de Población	
Nombre del Indicador	Índice de Rezago Social	125		463		999		1129		6	
Educación	Población de 15 o mas analfabeta	5	4.00%	23	4.97%	42	4.20%	56	4.96%	0	0.00%
	Población de 6 a 14 años que no asisten a la escuela	0	0.00%	3	0.65%	0	0.00%	4	0.35%	0	0.00%
	Población de 15 años y mas con educación básica incompleta	38	30.40%	139	30.02%	252	25.23%	360	31.89%	0	0.00%
Acceso a Servicios de Salud	Población sin derechohabencia a los servicios de salud	22	17.60%	133	28.73%	158	15.82%	247	21.88%	0	0.00%
Calidad y Espacios de Vivienda	Viviendas con piso de Tierra	0	0.00%	6	1.30%	0	0.00%	0	0.00%	0	0.00%
	Vivienda que no disponen de excusados ni sanitarios	0	0.00%	3	0.65%	0	0.00%	0	0.00%	0	0.00%
	Vivienda que no disponen de agua entubada en la red publica	6	4.80%	13	2.81%	18	1.80%	10	0.89%	0	0.00%
	Vivienda que no disponen de drenaje	0	0.00%	3	0.65%	0	0.00%	0	0.00%	0	0.00%
	Vivienda que no disponen de energía eléctrica	0	0.00%	0	0.00%	0	0.00%	0	0.00%	0	0.00%
Activos en el hogar	Vivienda que no disponen de lavadora ni refrigerador	6	4.80%	11	2.38%	15	1.50%	13	1.15%	0	0.00%

ZONAS DE ATENCIÓN PRIORITARIA EN NAYARIT

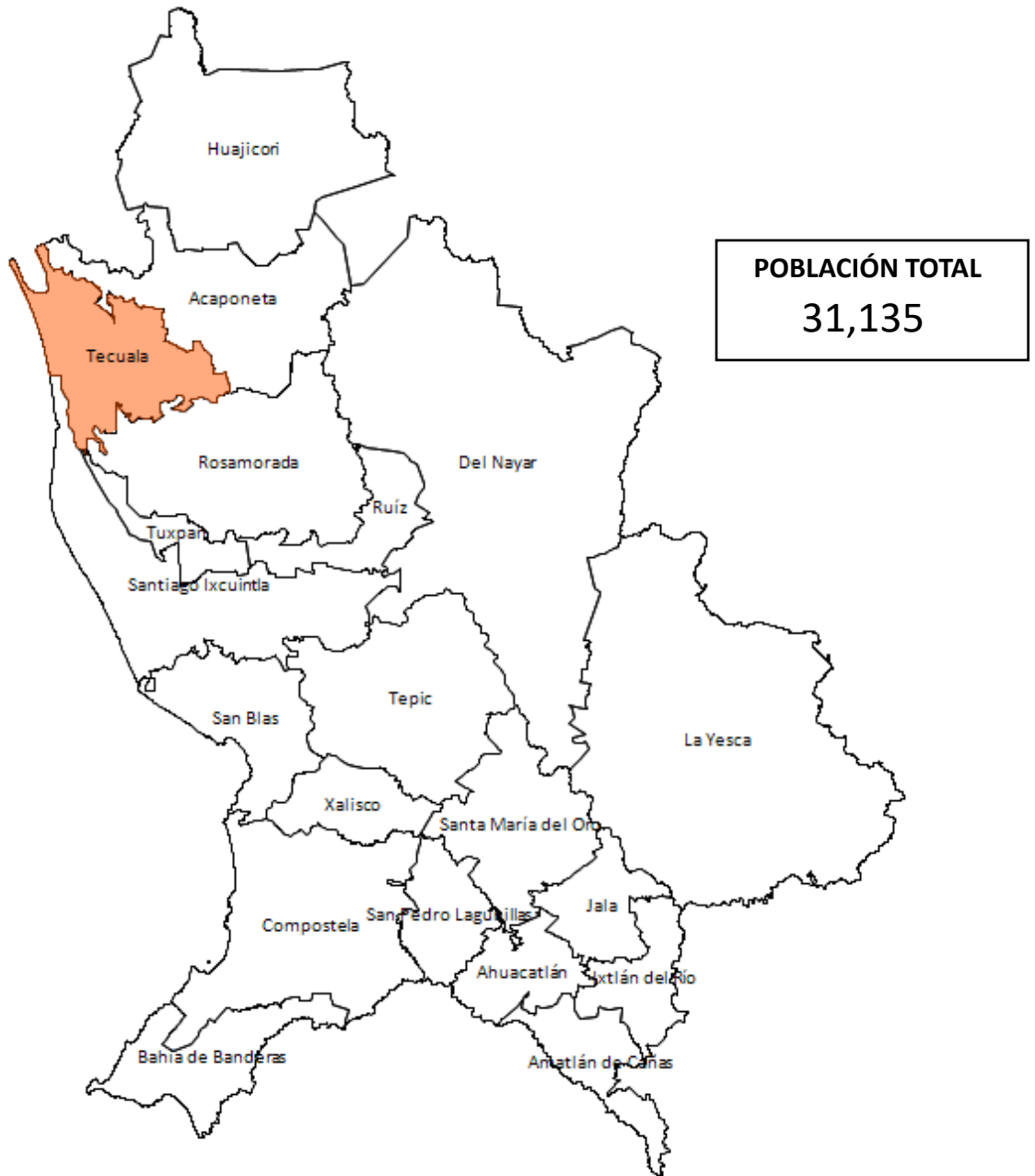


NÚMERO DE AGEB	NOMBRE	TOTAL DE LA POBLACIÓN
0357	CAMPO NÚMERO 7/ CENTRO/ PILITAS (CERRITO)	962
0501	ESCUELA SECUNDARIA TECNICA NÚMERO 22 (ETA)/ MENDOZA	245
0516	EL RANCHITO/ IMSS/ PILITAS (CERRITO)	459
0520	LA CRUZ/ CAMPO NÚMERO 7/ PILITAS (CERRITO)	290
0802	LA CRUZ/ CAMPO NÚMERO 7/CAMPO DE BEISBOL NÚMERO 1/MENDOZA/CENTRO	494
0817	CENTRO/ IMSS/ CAMPO DE BEISBOL NÚMERO 1/ ESCUELA SECUNDARIA TECNICA NÚMERO 22 (ETA)	621
0821	ESCUELA SECUNDARIA TECNICA NÚMERO 22 (ETA)/ MENDOZA/ CENTRO	593
0836	IMSS/ EL RANCHITO/CENTRO/ESCUELA SECUNDARIA TECNICA NÚMERO 22 (ETA)	684

ZONAS DE ATENCIÓN PRIORITARIA EN NAYARIT

Localidad		Número Ageb		Número Ageb		Número Ageb		Número Ageb		Número Ageb		Número Ageb		Número Ageb		Número Ageb	
		0357		0501		0516		0520		0802		0817		0821		0836	
Yago		Total de Población		Total de Población		Total de Población		Total de Población		Total de Población		Total de Población		Total de Población		Total de Población	
Nombre del Indicador	Índice de Rezago Social	962		245		459		290		494		621		593		684	
Educación	Población de 15 o mas analfabeta	38	3.95%	8	3.27%	24	5.23%	24	8.28%	12	2.43%	23	3.70%	33	5.56%	26	3.80%
	Población de 6 a 14 años que no asisten a la escuela	0	0.00%	0	0.00%	3	0.65%	0	0.00%	13	2.63%	9	1.45%	5	0.84%	0	0.00%
	Población de 15 años y mas con educación básica incompleta	251	26.09%	57	23.27%	120	26.14%	84	28.97%	112	22.67%	155	24.96%	123	20.74%	141	20.61%
Acceso a Servicios de Salud	Población sin derechohabencia a los servicios de salud	221	22.97%	59	24.08%	100	21.79%	74	25.52%	147	29.76%	130	20.93%	112	18.89%	129	18.86%
Calidad y Espacios de Vivienda	Viviendas con piso de Tierra	4	0.42%	0	0.00%	6	1.31%	6	2.07%	3	0.61%	5	0.81%	4	0.67%	3	0.44%
	Vivienda que no disponen de excusados ni sanitarios	7	0.73%	4	1.63%	10	2.18%	9	3.10%	0	0.00%	0	0.00%	0	0.00%	3	0.44%
	Vivienda que no disponen de agua entubada en la red publica	12	1.25%	10	4.08%	7	1.53%	20	6.90%	4	0.81%	8	1.29%	3	0.51%	3	0.44%
	Vivienda que no disponen de drenaje	12	1.25%	5	2.04%	11	2.40%	10	3.45%	3	0.61%	0	0.00%	4	0.67%	8	1.17%
	Vivienda que no disponen de energía eléctrica	0	0.00%	3	1.22%	4	0.87%	4	1.38%	0	0.00%	0	0.00%	0	0.00%	0	0.00%
Activos en el hogar	Vivienda que no disponen de lavadora ni refrigerador	32	3.33%	10	4.08%	12	2.61%	13	4.48%	9	1.82%	13	2.09%	9	1.52%	14	2.05%

ZONAS DE ATENCIÓN PRIORITARIA EN NAYARIT



Carencias Sociales

16.3% | 6,619



21.3% | 8,332



61.6% | 24,944



3.8% | 1,530



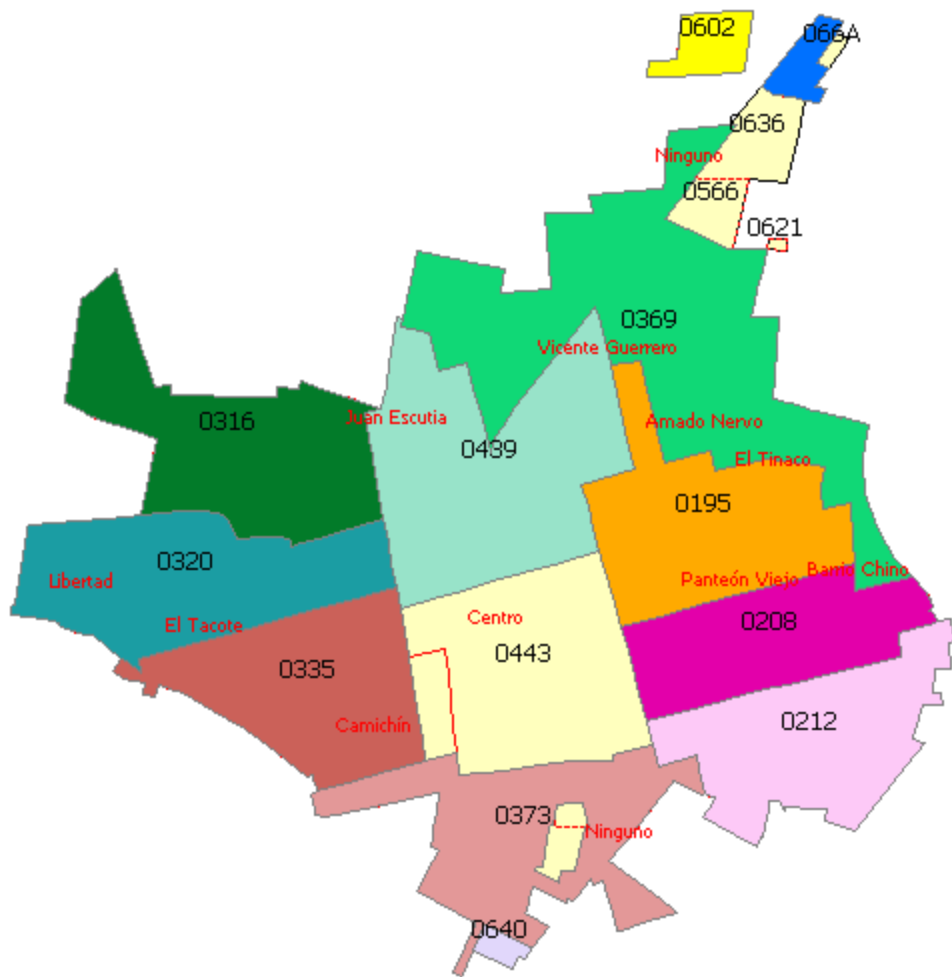
9% | 3,660



33.2% | 13,470



ZONAS DE ATENCIÓN PRIORITARIA EN NAYARIT



Municipio Tecuala 016
Localidad Tecuala 0001

ZONAS DE ATENCIÓN PRIORITARIA EN NAYARIT

NÚMERO DE AGEB	NOMBRE	TOTAL DE LA POBLACIÓN
0195	PANTEÓN VIEJO/ RASTRO VIEJO/ CENTRO/ BARRIO CHINO/ EL TINACO/ VICENTE GUERRERO	1901
0208	MANCILLAS/ CENTRO/ PANTEÓN VIEJO/ LA BOMBA/ BARRIO CHINO	991
0212	CENTRO/ MANCILLAS/ LA BOMBA	1259
0316	JUAN ESCUTIA/ PUEBLO NUEVO/ CENTRO	1779
0320	LIBERTAD/ CENTRO/ EL TACOTE	1236
0335	EL TACOTE/ CENTRO /CAMICHÍN	1419
0369	VICENTE GUERRERO/ JUAN ESCUTIA/ EL TINACO/ PATRIA NUEVA/ BARRIO CHINO	1172
0373	LAS BRISAS/ NINGUNA/ CENTRO/ CAMICHÍN	642
0439	JUAN ESCUTIA/ CENTRO/ VICENTE GUERRERO	1822
0602	REVOLUCIÓN	219
0617	REVOLUCIÓN	11
0640	LAS BRISAS	25

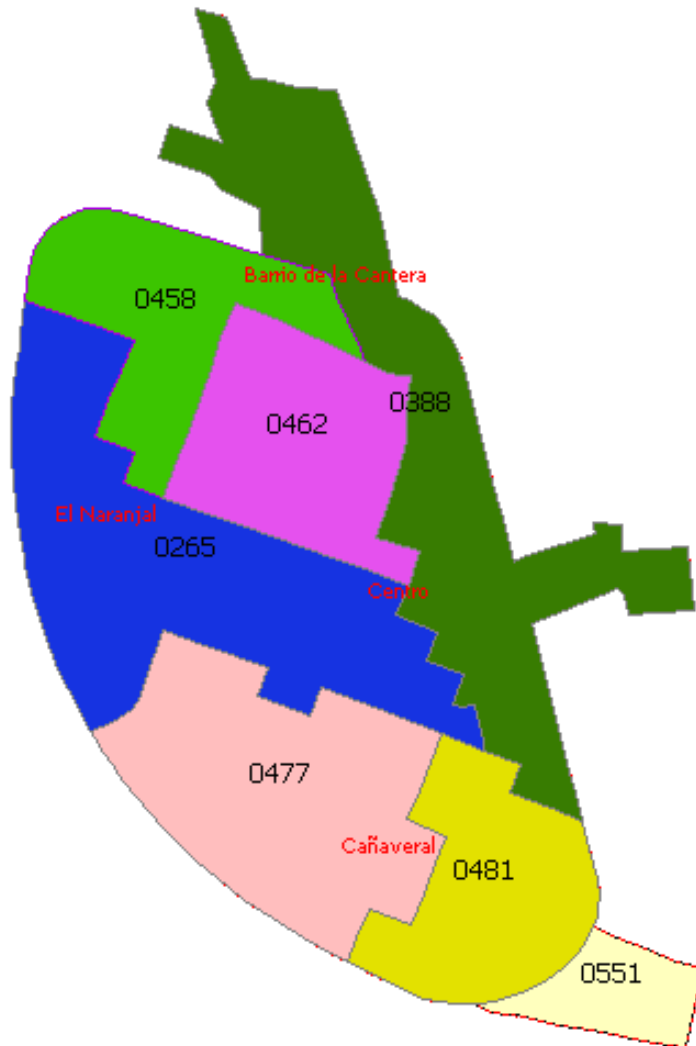
ZONAS DE ATENCIÓN PRIORITARIA EN NAYARIT

Localidad		Número Ageb		Número Ageb		Número Ageb		Número Ageb		Número Ageb		Número Ageb	
		0195		0208		0212		0316		0320		0335	
TECUALA		Total de Población		Total de Población		Total de Población		Total de Población		Total de Población		Total de Población	
Nombre del Indicador	Índice de Rezago Social	1,901		991		1,259		1,779		1,236		1,419	
Educación	Población de 15 o mas analfabeta	50	2.6%	24	1.3%	36	1.9%	66	3.5%	47	2.5%	28	1.5%
	Población de 6 a 14 años que no asisten a la escuela	7	0.4%	4	0.2%	3	0.2%	0	0.0%	4	0.2%	4	0.2%
	Población de 15 años y mas con educación básica incompleta	339	17.8%	197	10.4%	235	12.4%	324	17.0%	252	13.3%	226	11.9%
Acceso a Servicios de Salud	Población sin derechohabencia a los servicios de salud	338	17.8%	180	9.5%	286	15.0%	3	0.2%	214	11.3%	308	16.2%
Calidad y Espacios de Vivienda	Viviendas con piso de Tierra	0	0.0%	6	0.3%	5	0.3%	8	0.4%	3	0.2%	4	0.2%
	Vivienda que no disponen de excusados ni sanitarios	10	0.5%	0	0.0%	3	0.2%	6	0.3%	4	0.2%	5	0.3%
	Vivienda que no disponen de agua entubada en la red publica	4	0.2%	6	0.3%	9	0.5%	8	0.4%	0	0.0%	0	0.0%
	Vivienda que no disponen de drenaje	16	0.8%	3	0.2%	3	0.2%	6	0.3%	4	0.2%	6	0.3%
	Vivienda que no disponen de energía eléctrica	4	0.2%	0	0.0%	0	0.0%	34	1.8%	0	0.0%	0	0.0%
Activos en el hogar	Vivienda que no disponen de lavadora ni refrigerador	30	1.6%	17	0.9%	9	0.5%	34	1.8%	19	1.0%	22	1.2%

ZONAS DE ATENCIÓN PRIORITARIA EN NAYARIT

Localidad		Número Ageb		Número Ageb		Número Ageb		Número Ageb		Número Ageb		Número Ageb	
		0369		0373		0439		0602		0617		0640	
TECUALA		Total de Población		Total de Población		Total de Población		Total de Población		Total de Población		Total de Población	
Nombre del Indicador	Índice de Rezago Social	1,172		642		1,822		219		11		25	
Educación	Población de 15 o mas analfabeta	30	1.6%	22	1.2%	50	2.6%	9	0.5%	0	0.0%	0	0.0%
	Población de 6 a 14 años que no asisten a la escuela	0	0.0%	3	0.2%	8	0.4%	0	0.0%	0	0.0%	0	0.0%
	Población de 15 años y mas con educación básica incompleta	153	8.0%	123	6.5%	290	15.3%	40	2.1%	0	0.0%	5	0.3%
Acceso a Servicios de Salud	Población sin derechohabencia a los servicios de salud	191	10.0%	206	10.8%	383	20.1%	31	1.6%	11	0.6%	0	0.0%
Calidad y Espacios de Vivienda	Viviendas con piso de Tierra	0	0.0%	3	0.2%	3	0.2%	0	0.0%	0	0.0%	0	0.0%
	Vivienda que no disponen de excusados ni sanitarios	3	0.2%	4	0.2%	0	0.0%	0	0.0%	0	0.0%	0	0.0%
	Vivienda que no disponen de agua entubada en la red publica	0	0.0%	0	0.0%	5	0.3%	0	0.0%	0	0.0%	0	0.0%
	Vivienda que no disponen de drenaje	5	0.3%	3	0.2%	6	0.3%	0	0.0%	0	0.0%	0	0.0%
	Vivienda que no disponen de energía eléctrica	0	0.0%	0	0.0%	0	0.0%	0	0.0%	0	0.0%	0	0.0%
Activos en el hogar	Vivienda que no disponen de lavadora ni refrigerador	9	0.5%	16	0.8%	29	1.5%	3	0.2%	0	0.0%	0	0.0%

ZONAS DE ATENCIÓN PRIORITARIA EN NAYARIT

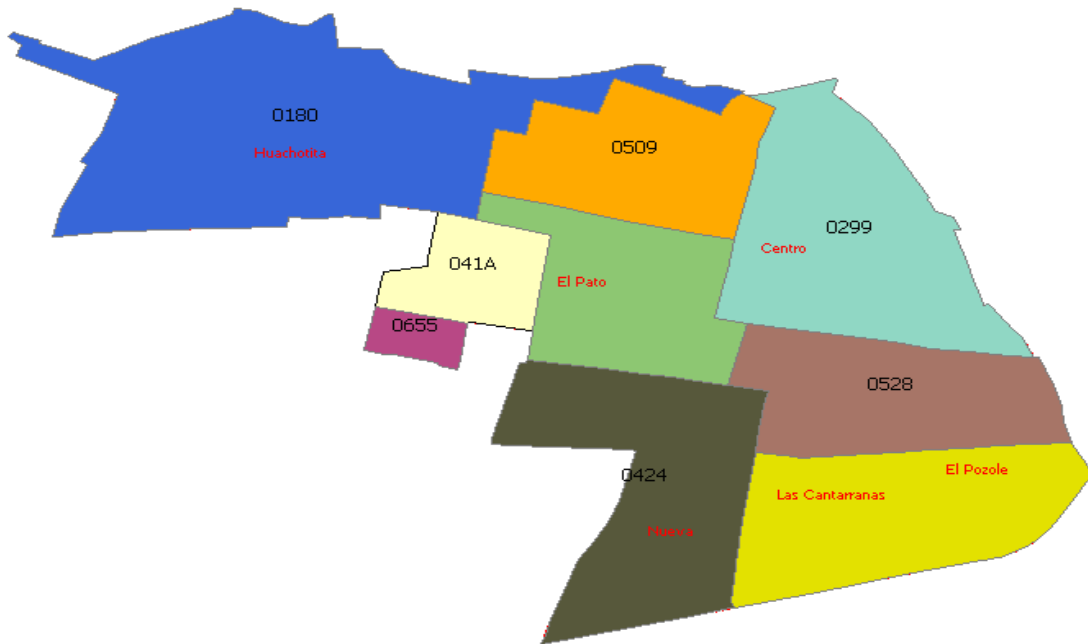


NÚMERO DE AGEB	NOMBRE	TOTAL DE LA POBLACIÓN
0265	CENTRO/ CAÑAVERAL/ BARRIO LA CANTERA/ EL NARANJAL	1,071
0388	CENTRO/ CAÑAVERAL/ BARRIO LA CANTERA	210
0458	BARRIO DE LA CANTERA/ EL GUAYABLA/ EL NARANJAL	451
0462	BARRIO DE LA CANTERA/ CENTRO/ EL GUAYABAL/ EL NARANJAL	514
0477	CAÑAVERAL	427
0481	CAÑAVERAL	411

ZONAS DE ATENCIÓN PRIORITARIA EN NAYARIT

Localidad		Número Ageb		Número Ageb		Número Ageb		Número Ageb		Número Ageb		Número Ageb	
		0265		0388		0458		0462		0477		0481	
QUIMICHIS		Total de Población		Total de Población		Total de Población		Total de Población		Total de Población		Total de Población	
Nombre del Indicador	Índice de Rezago Social	1,071		210		451		514		427		411	
Educación	Población de 15 o mas analfabeta	58	5.4%	7	0.7%	21	2.0%	18	1.7%	35	3.3%	33	3.1%
	Población de 6 a 14 años que no asisten a la escuela	0	0.0%	0	0.0%	3	0.3%	0	0.0%	0	0.0%	0	0.0%
	Población de 15 años y mas con educación básica incompleta	276	25.8%	35	3.3%	108	10.1%	120	11.2%	101	9.4%	111	10.4%
Acceso a Servicios de Salud	Población sin derechohabencia a los servicios de salud	165	15.4%	41	3.8%	31	2.9%	93	8.7%	59	5.5%	112	10.5%
Calidad y Espacios de Vivienda	Viviendas con piso de Tierra	0	0.0%	0	0.0%	0	0.0%	0	0.0%	0	0.0%	0	0.0%
	Vivienda que no disponen de excusados ni sanitarios	0	0.0%	0	0.0%	0	0.0%	0	0.0%	0	0.0%	5	0.5%
	Vivienda que no disponen de agua entubada en la red publica	5	0.5%	0	0.0%	0	0.0%	3	0.3%	0	0.0%	5	0.5%
	Vivienda que no disponen de drenaje	0	0.0%	3	0.3%	0	0.0%	0	0.0%	0	0.0%	5	0.5%
	Vivienda que no disponen de energía eléctrica	0	0.0%	0	0.0%	0	0.0%	0	0.0%	0	0.0%	0	0.0%
Activos en el hogar	Vivienda que no disponen de lavadora ni refrigerador	13	1.2%	3	0.3%	9	0.8%	6	0.6%	7	0.7%	11	1.0%

ZONAS DE ATENCIÓN PRIORITARIA EN NAYARIT



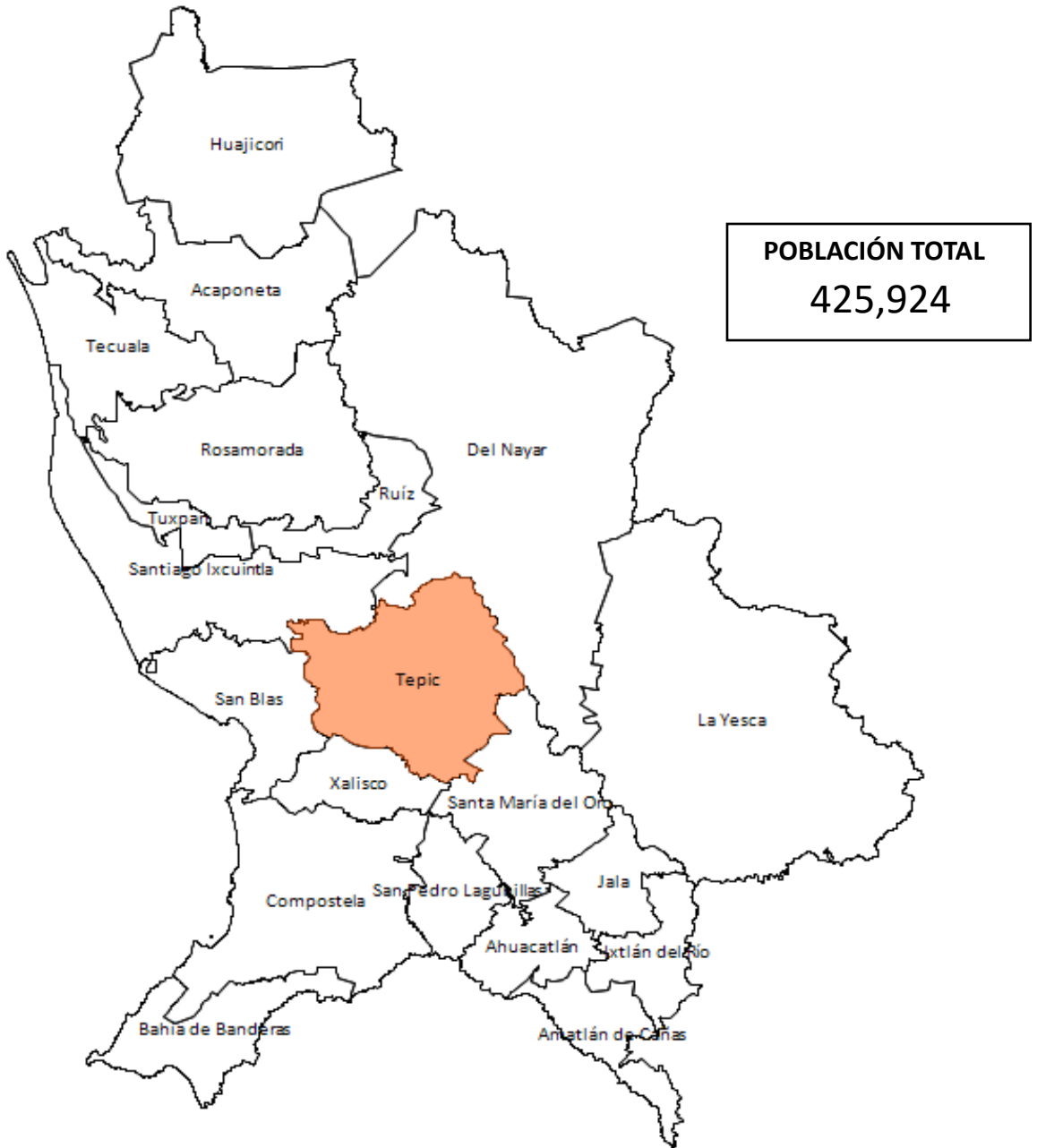
Municipio
Tecuala 016
Localidad
San Felipe de Aztatán 0047

NÚMERO DE AGEB	NOMBRE	TOTAL DE LA POBLACIÓN
0180	HUACHOTITA, CENTRO	1,146
0299	CENTRO	852
0424	NUEVA/CENTRO/EL PATO	254
0496	EL PATO/CENTRO	578
0509	EL PATO/CENTRO	485
0513	EL POZOLE/LAS CANTARRANAS/NUEVA	641
0528	CENTRO/LAS CANTARRANAS/EL POZOLE	459
0655	HUACHOTITA	14

ZONAS DE ATENCIÓN PRIORITARIA EN NAYARIT

Localidad		Número Ageb		Número Ageb		Número Ageb		Número Ageb		Número Ageb		Número Ageb		Número Ageb		Número Ageb	
		0180		0299		0424		0496		0509		0513		0528		0655	
SAN FELIPE AZTATAN		Total de Población		Total de Población		Total de Población		Total de Población		Total de Población		Total de Población		Total de Población		Total de Población	
Nombre del Indicador	Índice de Rezago Social	1,146		852		254		578		485		641		459		14	
Educación	Población de 15 o mas analfabeta	93	8.1%	23	2.0%	10	0.9%	49	4.3%	20	1.7%	27	2.4%	26	2.3%	0	0.0%
	Población de 6 a 14 años que no asisten a la escuela	0	0.0%	0	0.0%	0	0.0%	0	0.0%	0	0.0%	0	0.0%	0	0.0%	0	0.0%
	Población de 15 años y mas con educación básica incompleta	289	25.2%	165	14.4%	52	4.5%	161	14.0%	118	10.3%	130	11.3%	104	9.1%	0	0.0%
Acceso a Servicios de Salud	Población sin derechohabencia a los servicios de salud	227	19.8%	136	11.9%	27	2.4%	105	9.2%	90	7.9%	73	6.4%	44	3.8%	0	0.0%
Calidad y Espacios de Vivienda	Viviendas con piso de Tierra	3	0.3%	0	0.0%	0	0.0%	0	0.0%	3	0.3%	0	0.0%	0	0.0%	0	0.0%
	Vivienda que no disponen de excusados ni sanitarios	7	0.6%	0	0.0%	0	0.0%	0	0.0%	0	0.0%	0	0.0%	0	0.0%	0	0.0%
	Vivienda que no disponen de agua entubada en la red publica	8	0.7%	4	0.3%	0	0.0%	10	0.9%	0	0.0%	44	3.8%	7	0.6%	0	0.0%
	Vivienda que no disponen de drenaje	9	0.8%	0	0.0%	0	0.0%	0	0.0%	3	0.3%	0	0.0%	36	3.1%	0	0.0%
	Vivienda que no disponen de energía eléctrica	7	0.6%	0	0.0%	7	0.6%	0	0.0%	0	0.0%	0	0.0%	0	0.0%	0	0.0%
Activos en el hogar	Vivienda que no disponen de lavadora ni refrigerador	23	2.0%	10	0.9%	7	0.6%	11	1.0%	13	1.1%	6	0.5%	10	0.9%	0	0.0%

ZONAS DE ATENCIÓN PRIORITARIA EN NAYARIT



Carencias Sociales

9.5% | 45,954 23.1% | 111,702 38.1% | 184,128 2.4% | 11,488 3.6% | 17,275 17.2% | 83,097


Rezago
educativo


Acceso a los
servicios de
salud

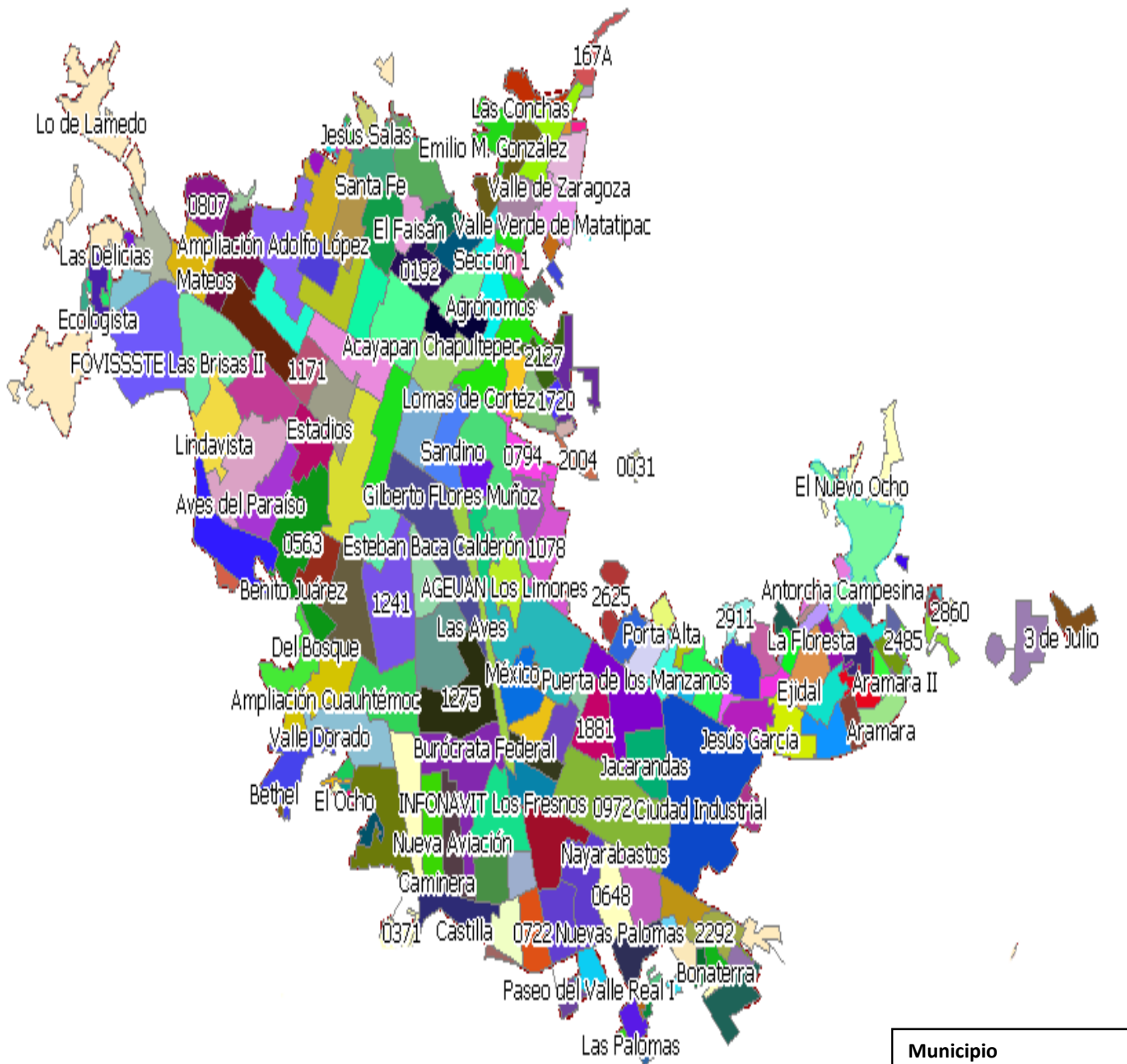

Acceso a la
seguridad
social


Calidad y
espacios de
la vivienda


Acceso a los
servicios
básicos en la
vivienda


Acceso a la
alimentación
nutritiva y de
calidad

ZONAS DE ATENCIÓN PRIORITARIA EN NAYARIT



Municipio	Tepic 017
Localidad	Tepic 0001

ZONAS DE ATENCIÓN PRIORITARIA EN NAYARIT

NÚMERO DE AGEB	NOMBRE	TOTAL DE LA POBLACIÓN
0027	ANTORCHA CAMPESINA	16
0031	SIN NOMBRE	13
0046	3 DE JULIO	1,754
0192	AMADO NERVO, INFONAVIT EL MIRADOR, SAN JOSÉ, EL FAISAN 1	3,455
021A	AMADO NERVO, CENTRO, ACAYAPAN, SAN JOSÉ, MOLOLOA, PASEO DE LA CONSTITUCION, MIGUEL ÁNGEL PAREDES, SACRISTÁN, AMPLIACIÓN SANTA TERESITA, EL FAISAN 1	5,849
0224	SAN JOSÉ, MAGISTERIAL, LOMAS DE LA CRUZ, CHAPULTEPEC	3,364
0243	EMILIANO ZAPATA, HERIBERTO CASAS, CENTRO	4,549
0258	MOLOLOA, CENTRO, DOCTOR SÁNCHEZ IBARRA, RIVAS ALLENDE, MAGISTERIAL, CUITLÁHUAC, CHAPULTEPEC	3,567
0281	CENTRO, FRAY JUNÍPERO SERRA	2,705
0296	CENTRO	1,043
0328	CENTRO, CAPITÁN OROZCO ORTEGA, , LOS LLANITOS, LAS AVES, SIMANCAS, MENCHACA	2,744
0332	SAN ANTONIO, FRAY JUNÍPERO SERRA, CENTRO	1,773
0366	SIMANCAS, LOS LLANITOS, GUSTAVO DÍAZ ORDAZ	1,452
0370	LABORES DE GODÍNEZ, BURÓCRATA ESTATAL, MOCTEZUMA, VALLE DORADO, CUAUHTÉMOC, COLINAS DEL REY, EL CORRALÓN, AMPLIACIÓN CUAUHTÉMOC	3,622
0385	MOCTEZUMA, LOS FRESNOS, UNIVERSIDAD AUTÓNOMA DE NAYARIT	5,379
0436	HERMOSA PROVINCIA, AVIACIÓN, LÁZARO CÁRDENAS, BURÓCRATA FEDERAL	5,802
046A	INDECO PLAN DE GUADALUPE/ OJO DE AGUA/ ADOLFO LÓPEZ MATEOS/ AMPLIACIÓN OJO DE AGUA	4,676
0489	EI RODEO, LOMAS BONITAS, EL PALOMAR, FLORENCIA, LOMAS DEL VALLE, RINCONADA RESIDENCIAL, ALASKA	2,633
0493	EL RODEO, LUIS ECHEVERRÍA ÁLVAREZ, LAS FLORES, AMÉRICA MANRÍQUEZ	5,546
0510	UNIDAD DEPORTIVA SANTA TERESITA, OJO DE AGUA, SANTA CECILIA, SANTA TERESITA, SANTA FE	3,226
0544	VILLAS DE MATATIPAC, LOMAS DE CORTÉZ, EL PARÍAN, EL LIMÓN, PUERTA DE LA LAGUNA, LA LOMA, RIVERAS DE LA LAGUNA, LA LOMITA, LOMAS DE LA LAGUNA	6,697
0559	RODEO DE LA PUNTA, LAS BRISAS, FOVISSSTE CDDEE	3,837
0563	RESIDENCIAL LA LOMA, VERSALLES, EL TECOLOTE, MINERVA, MORELOS, DEL BOSQUE, INDEPENDENCIA, VERSALLES SUR, NUEVA ALEMANIA	5,410

ZONAS DE ATENCIÓN PRIORITARIA EN NAYARIT

NÚMERO DE AGEB	NOMBRE	TOTAL DE LA POBLACIÓN
0582	VILLAS DE LA PAZ, LOS FRESNOS, 15 DE MAYO, JUAN ESCUTIA	2,702
0633	PUENTE DE SAN CAYETANO	2,131
0648	NUEVAS PALOMAS/ MIGUEL HIDALGO	3,341
0652	MIGUEL HIDALGO, VALLE DE MATATIPAC	2,727
0667	VALLE DE MATATIPAC	3,495
0671	VALLE DE MATATIPAC, INFONAVIT LOS SAUCES	3,370
0686	COMERCIANTES	3,053
0690	GOBERNADORES	1,691
0703	GOBERNADORES, DOCTOR IGNACIO CUESTA BARRIOS, 12 DE DICIEMBRE, AMPLIACIÓN 12 DE DICIEMBRE	2,990
0718	TIERRA Y LIBERTAD	3,067
0722	5 DE FEBRERO, RESERVA TERRITORIAL LOS SAUCES	2,749
0737	LOS SAUCES	2,406
0741	LOS SAUCES, PLAN DE AYALA, UNIÓN POPULAR	1,842
0756	PANTEÓN JARDINES, REFORMA, EL PARAÍSO	3,059
0760	LOS FRESNOS, INFONAVIT LOS FRESNOS, LA CASA DE TEJA	6,656
0775	PRIETO CRISPÍN/ FLORES MAGÓN II/ AMPLIACIÓN LA ESPERANZA (GENARO VÁZQUEZ)	3,587
078A	RESERVA TERRITORIAL LOS SAUCES, LOS SAUCES	2,730
0794	LA ESPERANZA, VENCEREMOS	2,611
0807	UNIDAD OBRERA, PRIMERO DE MAYO, LOMAS DEL VALLE	3,711
0811	CIUDAD INDUSTRIAL	0
0864	JARDINES DEL VALLE	2,433
0898	SUBCENTRO URBANO, AMPLIACIÓN TIERRA Y LIBERTAD, FERROCARRILeros SEGUNDA SECCIÓN, EL LIMÓN, LUIS DONALDO COLOSIO, EL PARÍAN, VILLAS LAS ROSAS, 18 DE AGOSTO	5,267

ZONAS DE ATENCIÓN PRIORITARIA EN NAYARIT

NÚMERO DE AGEB	NOMBRE	TOTAL DE LA POBLACIÓN
0900	LOMAS DE SAN JUAN, EL PREDEGAL, NUEVA ALEMANIA, AMPLIACIÓN EL PEDGREGAL	1,489
0915	LOS COLOMOS, LOS LIRIOS, TIERRA Y LIBERTAD	1,829
092A	EMILIO M. GONZALEZ, ARBOLEDAS RESIDENCIAL, REFORMA, RANCHO LAS CRUCES	3,492
0934	LAS CONCHAS, EL PARAÍSO	2,224
0949	ORIENTAL	508
0953	EL FAISÁN, RUINAS DE JAUJA/ EL FÁISÁN I/ FRANCISCO VILLA	2,157
0968	JARDINES DEL VALLE, JARDINES DEL VALLE AMPLIACIÓN TERCERA SECCIÓN, EL PARAÍSO AMPLIACIÓN TERCERA SECCIÓN, EL PARAÍSO	2,260
0972	INSTITUTO TECNOLÓGICO DE TEPIC, LAGOS DEL COUNTRY, PARQUE ECOLÓGICO, NAYARABASTOS, MICROINDUSTRIAL, FOVISSSTE PROFESOR SEVERIANO OCEGUEDA PEÑA	3,156
0987	LAS LADRILLERAS, EL PUERTO, BONATERRA	56
0991	JESÚS GARCÍA, EL RUBÍ, DEL SOL, CANTERA DEL NAYAR	1,209
1025	PREDIO EL ARMADILLO	103
103A	BENITO JUÁREZ ORIENTE	894
1078	DICONSA, EL QUEVEDEÑO, ZITACUA, LA ESPERANZA (GENARO VAZQUEZ)	1,072
110A	HERIBERTO CASAS, AMPLIACIÓN SANTA TERESITA, EL NARANJAL, SANTA TERESITA, EL FAISÁN 1	3,783
1114	SANTA TERESITA, HERIBERTO CASAS, EL NARANJAL	3,364
1129	EL RODEO, 20 DE NOVIEMBRE, EMILIANO ZAPATA, LA HUERTA RESIDENCIAL, LOMAS ALTAS	3,364
1133	LOMAS ALTAS, ADOLFO LÓPEZ MATEOS, EMILIANO ZAPATA	3,651
1148	LINDAVISTA, REY NAYAR, LAS BRISAS RODEO DE LA PUNTA, FOVISSSTE CDDEE, SPAUAN, AMPLIACIÓN LINDAVISTA	2,407
1152	SPAUAN, OBRERA CTM, SAN JUAN, IMSS, LOMAS DE LINDAVISTA, LINDAVISTA	2,113
1167	ESTADIOS, CENTRO, HERIBERTO CASAS	1,603
1171	EMILIANO ZAPATA, 20 DE NOVIEMBRE, ESTADIOS, HERIBERTO CASAS	2,217
1186	CENTRO	1,531
1190	RIVAS ALLENDE, CENTRO, GILBERTO FLORES MUÑOZ, SANDINO	2,420
1203	SAN JUAN, VERSALLES, VERSALLES SUR	1,181
1218	RINCÓN DE SAN JUAN, VERSALLES SUR, SAN JUAN	1,594
1222	MORELOS, PEÑITA, MOCTEZUMA, LABORES DE GODÍNEZ, EL CORRALÓN, JARDINES DE LA CRUZ	3,875

ZONAS DE ATENCIÓN PRIORITARIA EN NAYARIT

NÚMERO DE AGEB	NOMBRE	TOTAL DE LA POBLACIÓN
1237	ELECTRISISTAS, MORELOS, BENITO JUÁREZ	2,987
1241	CAJA DE AGUA, UNIVERSIDAD AUTÓNOMA DE NAYARIT, MENCHACA, SAN ANTONIO, JARDINES DE LA CRUZ	2,519
1256	MENCHACA, CIUDAD DEL VALLE, INSURGENTES AVIACIÓN, SAN ANTONIO	2,165
1260	MENCHACA, CIUDAD DEL VALLE, INSURGENTES AVIACIÓN	3,423
1275	CIUDAD DEL VALLE, JOSÉ MARÍA MARTÍNEZ, BURÓCRATA FEDERAL, LOS FRESNOS	2.272
128A	INGENIERO AGUAYO, EL FAISÁN 1, UNIDAD DEPORTIVA SANTA TERESITA, SANTA TERESITA, SANTA CECILIA, LOS PINOS	4,074
1294	SANTA FE, EL PUNTO, LOS PINOS	2,517
1307	ADOLFO LÓPEZ MATEOS, SANTA TERESITA	2,555
1311	ADOLFO LÓPEZ MATEOS, LOMAS ALTAS, AMÉRICA MANRÍQUEZ, AMPLIACIÓN ADOLFO LÓPEZ MATEOS	4, 172
1326	FRANCISCO VILLA, RÍO INGENIO, AMADO NERVO, INFONAVIT EL MIRADOR	2,034
1330	RÍO INGENIO, INFONAVIT EL MIRADOR	1,941
1345	LOMAS DE LA CRUZ, SAN JOSÉ, SINDICALISTA	1,991
135A	LOS VIVEROS, LOMAS DE LA CRUZ (SUTSEM), VILLAS DE LA CRUZ, LOMAS DE LA CRUZ, JARDINES DEL VALLE	2,756
1364	VALLE DORADO, MOCTEZUMA, LOS FRESNOS PONIENTE, SAN MARTÍN, CUAUHTÉMOC	3,570
1379	MIRAVALLS, LOS FRESNOS PONIENTE, FÉLIX PEÑA, INSURGENTES, LOMAS DEL MIRADOR, INSURGENTES SECCIÓN LABERINTO, SAN MARTÍN	2,853
1383	CAMINERA, LÁZARO CÁRDENAS, PERIODISTAS	3,059
1398	26 DE SEPTIEMBRE, CAMINERA, AVIACIÓN, NUEVA AVIACIÓN	3,649
1400	2 DE AGOSTO, GUSTAVO DÍAZ ORDAZ	3,299
1415	2 DE AGOSTO	3,407
1468	RODEO DE LA PUNTA, MONTE VISTA, FOVISSSTE LAS BRISAS	1,238
1472	AZTLÁN SOLIDARIDAD, INFONAVIT SOLIDARIDAD PRIMERA SECCIÓN	1,720
1487	VILLAS DE SAN JUAN, AVES DEL PARAÍSO, AMPLIACIÓN LINDAVISTA, TIO BALTAZAR, SPAUAN, SAN JUAN	1,828

ZONAS DE ATENCIÓN PRIORITARIA EN NAYARIT

NÚMERO DE AGEB	NOMBRE	TOTAL DE LA POBLACIÓN
1519	LOMAS DE LA LAGUNA	2,210
1523	LOMAS DE LA LAGUNA	2,167
1538	CASTILLA, UNIÓN POPULAR	650
1542	LOMA HERMOSA, EL FAÍSAN, EL PUNTO	1,834
1557	COLINAS DEL NAYAR	173
1561	BUENOS AIRES	281
1576	NO LOCALIZADA , LUIS ECHEVARRIA	241
1612	COLINAS DEL REY	42
1627	BETHEL, VALLE DE NAYARIT	2,125
1631	EL OCHO	2,125
1646	VALLE DE LA CRUZ PRIMERA SECCIÓN, ISLAS DEL PARAISO, VALLE DE ZARAGOZA, EL PARAÍSO AMPLIACIÓN SEGUNDA SECCIÓN, BUGAMBILLAS,	2,838
1650	VALLE VERDE SEGUNDA SECCION/ VALLE DE LA CRUZ SEGUNDA SECCION/ AMPLIACIÓN JARDINES DEL VALLE SEGUNDA SECCION/ TULIPANES/ VALLE VERDE DE MATATIPAC SECCION 1/ JARDINES DEL VALLE	3,402
1665	VALLE VERDE CONALEP, VILLAS DE ZAPOPAN, LA LOMA	1,201
167A	AMPLIACIÓN EL PARAÍSO PRIMERA SECCION / EL PARAÍSO	560
1701	EL RUBÍ	136
1716	CIUDAD INDUSTRIAL	18
1720	SAN JUANITO/ REAL MONTECARLO	792
1735	VALLE DE NAYARIT/ BETHEL	66
174A	EL PARAÍSO AMPLIACIÓN SEGUNDA SECCIÓN	93
1805	DICONSA	15
181A	INSURGENTES SECCIÓN LABERINTO	70
1843	LAS PALOMAS	73
1858	PASEO DEL VALLE REAL I, VALLE REAL II	2,397
1862	SIN NOMBRE	3
1877	EL OCHO	183

ZONAS DE ATENCIÓN PRIORITARIA EN NAYARIT

NÚMERO DE AGEB	NOMBRE	TOTAL DE LA POBLACIÓN
1881	VALLE DEL COUNTRY, LAGOS DEL COUNTRY, LUIS DONALDO COLOSIO MURRIETA	4,803
1896	PARQUE ECOLÓGICO, JACARANDAS, BENITO JUÁREZ ORIENTE, CIUDAD INDUSTRIAL	2,339
1909	CIUDAD INDUSTRIAL , JACARANDAS	4,854
1913	VILLAS DE LA CANTERA	3,248
1928	LOMAS DEL ENCANTO	155
1932	VILLAS DEL PARQUE, PUERTA DE LOS MANZANOS, CIPRIANO AGUILAR, SUTSEM 21 DE MAYO, LOMAS DEL ENCANTO	1,751
1947	PEDREGAL DE SAN JUAN	671
1951	ECOLOGISTAS, INFONAVIT SOLIDARIDAD PRIMERA SECCION	683
1966	GUADALUPE, SOLIDARIDAD PRIMAVERA, AZTLÁN SOLIDARIDAD , EL PALOMAR, SOLIDARIDAD PRIMAVERA	1,645
1970	LOS ARCOS	1517
1985	LOMA HERMOSA	167
199A	EL PUNTO	77
2004	LOMAS DE LA LAGUNA , *	141
2019	EL PUNTO	7
2038	EL OCHO	135
2042	AGEUAN LOS LIMONES, LAGOS DE AZTLÁN, VILLAS DEL NAYAR, FLAMINGOS, FERROCARRILeros PRIMERA SECCIÓN, SUBCENTRO URBANO, FERROCARRILeros SEGUNDA SECCIÓN	2,324
2057	JUVENTUD, SUBCENTRO URBANO, ORIENTAL	2,318
2080	EL OCHO	83
2095	MOLINOS DEL REY, JUSTINO ÁVILA ARCE, PUERTA ENCANTO, VILLAS DEL MOLINO, EL MOLINO	3,225
2108	SOCIAL PROGRESIVO CONTADOR PÚBLICO ANTONIO ECHEVARRÍA DOMÍNGUEZ, MOLINOS DEL REY	397
2112	LAS PALOMAS	0
2127	RIVERAS DE LA LAGUNA, AZTLÁN EL VERDE, SOCIAL PROGRESIVO CUBA, PUERTA DE LA LAGUNA	3,187

ZONAS DE ATENCIÓN PRIORITARIA EN NAYARIT

NÚMERO DE AGEB	NOMBRE	TOTAL DE LA POBLACIÓN
2131	JAZMINES, EJIDAL, VISTAS DE LA CANTERA ETAPA 1, VISTAS DE LA CANTERA ETAPA 3	3,242
2146	CANTERA DEL NAYAR, JAZMINEZ, VISTAS DE LA CANTERA ETAPA 2	3,814
2150	VISTAS DE LA CANTERA ETAPA 1, VISTAS DE LA CANTERA ETAPA 2	4,279
2165	SOCIAL PROGRESIVO CONTADOR PÚBLICO ANTONIO ECHEVARRIA DOMINGUEZ, MOLINOS DEL REY	383
217A	LA CANTERA SECCIÓN OLIMPO	555
2184	VISTAS DE LA CANTERA SECCIÓN BUGAMBILLAS, VISTAS DE LA CANTERA ETAPA 3, VILLAS DEL ROBLE	1,873
2199	VISTAS DE LA CANTERA ETAPA 2	2,433
2201	VALLE REAL II	1,497
2216	EL PUNTO	13
2220	VISTAS DE LA CANTERA ETAPA 2	3,116
2235	ARAMARA, REVOLUCIÓN SOCIAL, VISTAS DE LA CANTERA ETAPA 2 , VISTAS DE LA CANTERA ETAPA 1, VILLAS DEL ROBLE	2,178
224A	VILLAS DE LA CANTERA	0
2254	LA FLORESTA	1,116
2269	ARAMARA	3,276
2273	SOCIAL PROGRESIVO CONTADOR PÚBLICO ANTONIO ECHEVARRIA DOMINGUEZ/ SUTSEM 21 DE MAYO/ CIUDAD INDUSTRIAL/ CIPRIANO AGUILAR	396
2292	BONATERRA	395
2305	ARAMARA II	92
2324	JESÚS SALAS	117
2339	VILLAS DE LA LAGUNA	542
2343	LA CANTERA SECCIÓN OLIMPO	212
2358	LA FLORESTA ETAPA II	729
2362	VILLAS DEL ROBLE	2,670

ZONAS DE ATENCIÓN PRIORITARIA EN NAYARIT

NÚMERO DE AGEB	NOMBRE	TOTAL DE LA POBLACIÓN
2377	ARAMARA II, VILLAS DEL ROBLE	1,666
2381	VILLAS DEL ROBLE, SOCIAL PROGRESIVO ESTEBAN BACA CALDERÓN	449
2396	BONATERRA	476
2409	BONATERRA	201
2413	VILLAS ARANA, AMPLIACIÓN JARDINES DEL VALLE SEGUNDA SECCIÓN	659
2428	LA FLORESTA ETAPA 2	292
2432	VILLAS DEL ROBLE	493
2447	LA CANTERA SECCIÓN OLIMPO	134
2451	SIN NOMBRE	47
2466	VILLAS DEL ROBLE, SOCIAL PROGRESIVO ESTEBAN BACA CALDERÓN	1,633
2470	SOCIAL PROGRESIVO AMPLIACIÓN REVOLUCIÓN/ ARAMARA	173
2485	ARAMARA II	901
249A	ARAMARA II	590
2502	BONATERRA	108
2517	RESIDENCIAL LOS OLIVOS	600
2521	VILLAS DEL PARAÍSO	324
2536	BONATERRA	183
2540	SENDEROS DEL MONTE	271
2555	UNIDOS POR TU TRANQUILIDAD	1,082
2574	SOCIAL PROGRESIVO JARDINES DEL PARAÍSO	96
2589	REAL MONTECARLO, SOCIAL PROGRESIVO CUBA	1,966
2593	UNIDOS POR TU TRANQUILIDAD	625
2606	SENDEROS DEL MONTE	368
2610	VILLAS DE LA CANTERA	682
2625	REAL DE LA NORIA	751

ZONAS DE ATENCIÓN PRIORITARIA EN NAYARIT

NÚMERO DE AGEB	NOMBRE	TOTAL DE LA POBLACIÓN
263A	LA CANTERA SECCIÓN OLIMPO	46
2644	MOLINOS DEL REY	0
2659	ANTORCHA CAMPESINA	170
2663	SIN NOMBRE	0
2678	REAL MONTECARLO	1,417
2682	BONATERRA	37
2697	PORTA ALTA	79
270A	SENDEROS DEL MONTE	702
2714	UNIDOS POR TU TRANQUILIDAD	69
2729	ECOLOGISTAS	13
2733	COLINAS DEL NAYAR	30
2748	LAS PALOMAS	90
2752	SIN NOMBRE	9
2767	SENDEROS DEL MONTE	135
2771	SIN NOMBRE	92
2803	SIN NOMBRE	0
2818	SIN NOMBRE	89
2822	VILLAS DEL ROBLE	1,620
2837	EL OCHO	487
2841	SIN NOMBRE	106
2856	BONATERRA	1,229
2860	UNIDAD POR TU TRANQUILIDAD	403
2875	BONATERRA	0
288A	SIN NOMBRE	224
2894	SIN NOMBRE	187

ZONAS DE ATENCIÓN PRIORITARIA EN NAYARIT

NÚMERO DE AGEB	NOMBRE	TOTAL DE LA POBLACIÓN
2907	SIN NOMBRE	328
2911	SIN NOMBRE	571
2926	SIN NOMBRE	1,720
2930	SIN NOMBRE	35
2945	NINGUNA	15

ZONAS DE ATENCIÓN PRIORITARIA EN NAYARIT

Localidad		Número Ageb		Número Ageb		Número Ageb		Número Ageb		Número Ageb		Número Ageb		Número Ageb	
		0027		0031		0046		0192		021A		0224		0243	
Tepic		Total de Población		Total de Población		Total de Población		Total de Población		Total de Población		Total de Población		Total de Población	
Nombre del Indicador	Índice de Rezago Social	16		13		1,754		3,455		5,849		3,364		4,549	
Educación	Población de 15 o mas analfabeta	0	0.00%	0	0.00%	74	4.22%	49	1.42%	81	1.38%	76	2.26%	59	1.30%
	Población de 6 a 14 años que no asisten a la escuela	0	0.00%	0	0.00%	13	0.74%	9	0.26%	41	0.70%	12	0.36%	20	0.44%
	Población de 15 años y mas con educación básica incompleta	4	25.00%	4	33.33%	396	22.58%	524	15.17%	906	15.49%	468	13.91%	609	13.39%
Acceso a Servicios de Salud	Población sin derechohabencia a los servicios de salud	5	31.25%	0	0.00%	607	34.61%	660	19.10%	1401	23.95%	804	23.90%	1003	22.05%
Calidad y Espacios de Vivienda	Viviendas con piso de Tierra	0	0.00%	0	0.00%	192	10.95%	3	0.09%	6	0.10%	*	*	7	0.15%
	Vivienda que no disponen de excusados ni sanitarios	0	0.00%	0	0.00%	43	2.45%	0	0.00%	4	0.07%	*	*	3	0.07%
	Vivienda que no disponen de agua entubada en la red publica	0	0.00%	3	25.00%	125	7.13%	*	*	15	0.26%	*	*	*	*
	Vivienda que no disponen de drenaje	0	0.00%	0	0.00%	42	2.39%	3	0.09%	4	0.07%	*	*	*	*
	Vivienda que no disponen de energía eléctrica	0	0.00%	0	0.00%	51	2.91%	0	0.00%	0	0.00%	0	0.00%	0	0.00%
Activos en el hogar	Vivienda que no disponen de lavadora ni refrigerador	0	0.00%	4	33.33%	217	12.37%	40	1.16%	122	2.09%	30	0.89%	58	1.28%

ZONAS DE ATENCIÓN PRIORITARIA EN NAYARIT

Localidad		Número Ageb		Número Ageb		Número Ageb		Número Ageb		Número Ageb		Número Ageb		Número Ageb	
		0258		0281		0296		0328		0332		0366		0370	
Tepic		Total de Población		Total de Población		Total de Población		Total de Población		Total de Población		Total de Población		Total de Población	
Nombre del Indicador	Índice de Rezago Social	3,567		2,705		1,043		2,744		1,773		1,452		3,622	
Educación	Población de 15 o mas analfabeta	52	1,46%	17	0,63%	6	0,58%	19	0,69%	17	0,96%	22	1,52%	33	0,91%
	Población de 6 a 14 años que no asisten a la escuela	16	0,45%	18	0,67%	0	0,00%	4	0,15%	7	0,39%	11	0,76%	14	0,39%
	Población de 15 años y mas con educación básica incompleta	466	13,06%	261	9,65%	113	10,83%	226	8,24%	238	13,42%	167	11,50%	368	10,16%
Acceso a Servicios de Salud	Población sin derecho a la atención de los servicios de salud	796	22,32%	631	23,33%	254	24,35%	645	23,51%	331	18,67%	334	23,00%	700	19,33%
Calidad y Espacios de Vivienda	Viviendas con piso de Tierra	6	0,17%	*	*	4	0,38%	3	0,11%	*	*	*	*	8	0,22%
	Vivienda que no disponen de excusados ni sanitarios	0	0,00%	0	0,00%	0	0,00%	0	0,00%	*	*	*	*	*	*
	Vivienda que no disponen de agua entubada en la red publica	*	*	0	0,00%	0	0,00%	0	0,00%	*	*	*	*	*	*
	Vivienda que no disponen de drenaje	*	*	0	0,00%	0	0,00%	0	0,00%	*	*	0	0,00%	*	*
	Vivienda que no disponen de energía eléctrica	0	0,00%	0	0,00%	0	0,00%	0	0,00%	0	0,00%	0	0,00%	*	*
Activos en el hogar	Vivienda que no disponen de lavadora ni refrigerador	34	0,95%	22	0,81%	10	0,96%	16	0,58%	44	2,48%	36	2,48%	35	*

ZONAS DE ATENCIÓN PRIORITARIA EN NAYARIT

Localidad		Número Ageb		Número Ageb		Número Ageb		Número Ageb		Número Ageb		Número Ageb		Número Ageb	
		0385		0436		046A		0489		0493		0510		0544	
Tepic		Total de Población		Total de Población		Total de Población		Total de Población		Total de Población		Total de Población		Total de Población	
Nombre del Indicador	Índice de Rezago Social	5,379		5,802		4,676		2,633		5,546		3,226		6,697	
Educación	Población de 15 o mas analfabeta	125	2,32%	85	1,47%	58	1,24%	44	1,67%	96	1,73%	53	1,64%	107	1,60%
	Población de 6 a 14 años que no asisten a la escuela	8	0,15%	32	0,55%	21	0,45%	8	0,30%	41	0,74%	12	0,37%	52	0,78%
	Población de 15 años y mas con educación básica incompleta	1029	19,13%	848	14,62%	584	12,49%	302	11,47%	799	14,41%	555	17,20%	930	13,89%
Acceso a Servicios de Salud	Población sin derecho a la atención de los servicios de salud	2041	37,94%	1,282	22,10%	1114	23,82%	582	22,10%	1265	22,81%	821	25,45%	1665	24,86%
Calidad y Espacios de Vivienda	Viviendas con piso de Tierra	4	0,07%	5	0,09%	7	0,15%	7	0,27%	9	0,16%	*	*	9	0,13%
	Vivienda que no disponen de excusados ni sanitarios	3	0,06%	0	0,00%	0	0,00%	*	*	4	0,07%	0	0,00%	6	0,09%
	Vivienda que no disponen de agua entubada en la red publica	4	0,07%	*	*	5	0,11%	*	*	*	*	0	0,00%	4	0,06%
	Vivienda que no disponen de drenaje	*	*	0	0,00%	0	*	*	*	*	*	0	0,00%	5	0,07%
	Vivienda que no disponen de energía eléctrica	*	*	0	0,00%	3	0,06%	*	*	0	*	0	0,00%	*	*
Activos en el hogar	Vivienda que no disponen de lavadora ni refrigerador	46	0,86%	95	1,64%	57	1,22%	17	0,65%	68	1,23%	34	1,05%	124	1,85%

ZONAS DE ATENCIÓN PRIORITARIA EN NAYARIT

Localidad		Número Ageb		Número Ageb		Número Ageb		Número Ageb		Número Ageb		Número Ageb			
		0559		0563		0582		0633		0648		0652		0667	
Tepic		Total de Población		Total de Población		Total de Población		Total de Población		Total de Población		Total de Población			
Nombre del Indicador	Índice de Rezago Social	3,837		5,410		2,702		2,131		3,341		2,727		3,495	
Educación	Población de 15 o mas analfabeta	12	0,31%	54	1,00%	24	0,89%	73	3,43%	82	2,45%	46	1,69%	31	0,89%
	Población de 6 a 14 años que no asisten a la escuela	4	0,10%	29	0,54%	7	0,26%	13	0,61%	27	0,81%	10	0,37%	14	0,40%
	Población de 15 años y mas con educación básica incompleta	164	4,27%	673	12,44%	237	8,77%	419	19,66%	548	16,40%	316	11,59%	351	10,04%
Acceso a Servicios de Salud	Población sin derecho a la atención de los servicios de salud	599	15,61%	1081	19,98%	552	20,43%	611	28,67%	932	27,90%	635	23,29%	700	20,03%
Calidad y Espacios de Vivienda	Viviendas con piso de Tierra	3	0,08%	*	*	3	0,11%	12	0,56%	5	0,15%	*	*	4	0,11%
	Vivienda que no disponen de excusados sanitarios	0	0,00%	*	*	0	0,00%	6	0,28%	0	0,00%	0	0,00%	5	0,14%
	Vivienda que no disponen de agua entubada en la red pública	0	0,00%	*	*	0	0,00%	15	0,70%	5	0,15%	*	*	*	*
	Vivienda que no disponen de drenaje	0	0,00%	*	*	0	0,00%	5	0,23%	*	*	0	0,00%	0	0,00%
	Vivienda que no disponen de energía eléctrica	0	0,00%	*	*	0	0,00%	0	0,00%	0	0,00%	0	0,00%	0	0,00%
Activos en el hogar	Vivienda que no disponen de lavadora ni refrigerador	6	0,16%	28	0,52%	20	0,74%	28	1,31%	54	1,62%	36	1,32%	51	1,46%

ZONAS DE ATENCIÓN PRIORITARIA EN NAYARIT

Localidad		Número Ageb		Número Ageb		Número Ageb		Número Ageb		Número Ageb		Número Ageb		Número Ageb	
		0671		0686		0690		0703		0718		0722		0737	
Tepic		Total de Población		Total de Población		Total de Población		Total de Población		Total de Población		Total de Población		Total de Población	
Nombre del Indicador	Índice de Rezago Social	3,370		3,053		1,691		2,990		3,067		2,749		2,406	
Educación	Población de 15 o mas analfabeta	13	0,39%	42	1,38%	26	1,54%	33	1,10%	51	1,66%	49	1,78%	41	1,70%
	Población de 6 a 14 años que no asisten a la escuela	0	0,00%	16	0,52%	8	0,47%	17	0,57%	15	0,49%	23	0,84%	8	0,33%
	Población de 15 años y mas con educación básica incompleta	370	10,98%	381	12,48%	203	12,00%	345	11,54%	528	17,22%	451	16,41%	340	14,13%
Acceso a Servicios de Salud	Población sin derechohabencia a los servicios de salud	597	17,72%	630	20,64%	298	17,62%	638	21,34%	710	23,15%	620	22,55%	640	26,60%
Calidad y Espacios de Vivienda	Viviendas con piso de Tierra	*	*	13	0,43%	*	*	5	0,17%	7	0,23%	4	0,15%	4	0,17%
	Vivienda que no disponen de excusados sanitarios	0	0,00%	*	*	0	0,00%	*	*	0	0,00%	0	0,00%	0	0,00%
	Vivienda que no disponen de agua entubada en la red publica	0	0,00%	5	0,16%	0	0,00%	6	0,20%	4	0,13%	0	0,00%	*	*
	Vivienda que no disponen de drenaje	0	0,00%	0	0,00%	0	0,00%	*	*	*	*	0	0,00%	0	0,00%
	Vivienda que no disponen de energía eléctrica	0	0,00%	0	0,00%	0	0,00%	0	0,00%	0	0,00%	0	0,00%	0	0,00%
Activos en el hogar	Vivienda que no disponen de lavadora ni refrigerador	9	0,27%	42	1,38%	15	0,89%	40	1,34%	57	1,86%	29	1,05%	27	1,12%

ZONAS DE ATENCIÓN PRIORITARIA EN NAYARIT

Localidad		Número Ageb		Número Ageb		Número Ageb		Número Ageb		Número Ageb		Número Ageb		Número Ageb	
		0741		0756		0760		0775		078A		0794		0807	
Tepic		Total de Población		Total de Población		Total de Población		Total de Población		Total de Población		Total de Población		Total de Población	
Nombre del Indicador	Índice de Rezago Social	1,842		3,059		6,656		3,587		2,730		2,611		2,611	
Educación	Población de 15 o mas analfabeta	29	1,57%	57	1,86%	45	0,68%	138	3,85%	41	1,50%	45	1,72%	58	1,56%
	Población de 6 a 14 años que no asisten a la escuela	6	0,33%	16	0,52%	17	0,26%	36	1,00%	16	0,59%	28	1,07%	22	0,59%
	Población de 15 años y mas con educación básica incompleta	247	13,41%	464	15,17%	574	8,62%	599	16,70%	381	13,96%	420	16,09%	525	14,15%
Acceso a Servicios de Salud	Población sin derechohabencia a los servicios de salud	395	21,44%	722	23,60%	1261	18,95%	776	21,63%	563	20,62%	643	24,63%	836	22,53%
Calidad y Espacios de Vivienda	Viviendas con piso de Tierra	6	0,33%	9	0,29%	*	*	33	0,92%	3	0,11%	7	0,27%	9	0,24%
	Vivienda que no disponen de excusados ni sanitarios	*	*	0	0,00%	*	*	0	0,00%	0	0,00%	0	0,00%	*	*
	Vivienda que no disponen de agua entubada en la red publica	*	*	7	0,23%	0	0,00%	9	0,25%	5	0,18%	3	0,11%	3	0,08%
	Vivienda que no disponen de drenaje	*	*	*	*	0	0,00%	*	*	0	0,00%	0	0,00%	7	0,19%
	Vivienda que no disponen de energía eléctrica	0	0,00%	*	*	0	0,00%	0	0,00%	0	0,00%	0	0,00%	0	0,00%
Activos en el hogar	Vivienda que no disponen de lavadora ni refrigerador	25	1,36%	50	1,63%	27	0,41%	97	2,70%	24	0,88%	64	2,45%	29	0,78%

ZONAS DE ATENCIÓN PRIORITARIA EN NAYARIT

Localidad		Número Ageb		Número Ageb		Número Ageb		Número Ageb		Número Ageb		Número Ageb		Número Ageb		Número Ageb	
		0811		0864		0898		0900		0915		092A		0934		0949	
Tepic		Total de Población		Total de Población		Total de Población		Total de Población		Total de Población		Total de Población		Total de Población		Total de Población	
Nombre del Indicador	Índice de Rezago Social	0		2,433		5,267		1,489		1,829		3,492		2,224		508	
Educación	Población de 15 o más analfabeta	0	0,00%	26	1,07%	70	1,33%	12	0,81%	26	1,42%	46	1,32%	52	2,34%	6	1,18%
	Población de 6 a 14 años que no asisten a la escuela	0	0,00%	0	0,00%	29	0,55%	5	0,34%	13	0,71%	22	0,63%	5	0,22%	0	0,00%
	Población de 15 años y más con educación básica incompleta	0	0,00%	229	9,41%	736	13,97%	222	14,91%	228	12,47%	487	13,95%	538	15,20%	55	10,83%
Acceso a Servicios de Salud	Población sin derecho habiéndola a los servicios de salud	0	0,00%	505	20,76%	1220	23,16%	377	25,32%	386	21,10%	787	22,54%	548	24,64%	103	20,28%
Calidad y Espacios de Vivienda	Viviendas con piso de Tierra	0	0,00%	3	0,12%	16	0,30%	5	0,34%	11	0,60%	66	1,89%	49	2,20%	*	*
	Vivienda que no dispone de excusados ni sanitarios	*	*	*	*	0	0,00%	0	0,00%	0	0,00%	24	0,69%	15	0,67%	0	0,00%
	Vivienda que no dispone de agua entubada en la red pública	0	0,00%	*	*	*	*	*	*	7	0,38%	41	1,17%	32	1,44%	0	0,00%
	Vivienda que no dispone de drenaje	0	0,00%	*	*	*	*	0	0,00%	0	0,00%	25	0,72%	22	0,99%	0	0,00%
Activos en el hogar	Vivienda que no dispone de lavadora ni refrigerador	*	*	35	1,44%	85	1,61%	11	0,74%	39	2,13%	76	2,18%	66	2,9%	7	1,38%

ZONAS DE ATENCIÓN PRIORITARIA EN NAYARIT

Localidad		Número Ageb		Número Ageb		Número Ageb		Número Ageb		Número Ageb		Número Ageb		Número Ageb		Número Ageb	
		0953		0968		0972		0987		0991		1025		103A		1078	
Tepic		Total de Población		Total de Población		Total de Población		Total de Población		Total de Población		Total de Población		Total de Población		Total de Población	
Nombre del Indicador	Índice de Rezago Social	2,157		2,260		3,156		56		1,209		103		894		1,072	
Educación	Población de 15 o más analfabeta	59	2,74%	38	1,68%	9	0,29%	0	0	16	1,32%	*	*	12	1,34%	55	5,13%
	Población de 6 a 14 años que no asisten a la escuela	15	0,70%	12	0,53%	7	0,22%	0	0	3	0,25%	0	0,00%	4	0,45%	16	1,49%
	Población de 15 años y más con educación básica incompleta	338	15,67%	301	13,32%	115	3,64%	0	0	179	14,81%	6	5,83%	109	12,19%	189	17,63%
Acceso a Servicios de Salud	Población sin derecho habiente a los servicios de salud	492	22,81%	523	23,14%	510	16,16%	8	14,29%	287	23,74%	28	27,18%	231	25,84%	314	29,29%
Calidad y Espacios de Vivienda	Viviendas con piso de Tierra	11	0,51%	*	*	3	0,10%	0	0,00%	3	0,25%	0	0,00%	3	0,34%	10	0,93%
	Vivienda que no dispone de excusados ni sanitarios	15	0,70%	0	0,00%	0	0,00%	0	0,00%	0	0,00%	0	0,00%	0	0,00%	0	0,00%
	Vivienda que no dispone de agua entubada en la red pública	5	0,23%	*	*	*	*	3	5,36%	*	*	0	0,00%	0	0,00%	5	0,47%
	Vivienda que no dispone de drenaje	*	*	*	*	*	*	0	0,00%	*	*	0	0,00%	0	0,00%	*	*
	Vivienda que no dispone de energía eléctrica	*	*	*	*	0	0,00%	0	0,00%	*	*	0	0,00%	0	0,00%	0	0,00%
Activos en el hogar	Vivienda que no dispone de lavadora ni refrigerador	66	3,06%	25	1,11%	6	0,19%	0	0,00%	55	4,55%	3	2,91%	16	1,79%	21	1,96%

ZONAS DE ATENCIÓN PRIORITARIA EN NAYARIT

Localidad		Número Ageb		Número Ageb		Número Ageb		Número Ageb		Número Ageb		Número Ageb		Número Ageb		Número Ageb	
		110A		1114		1129		1133		1148		1152		1167		1171	
Tepic		Total de Población		Total de Población		Total de Población		Total de Población		Total de Población		Total de Población		Total de Población		Total de Población	
Nombre del Indicador	Índice de Rezago Social	3,783		3,364		3,364		3,651		2,407		2,113		1,603		2,217	
Educación	Población de 15 o más analfabeta	54	1,43%	71	2,11%	42	1,25%	82	2,25%	6	0,25%	9	0,43%	11	0,69%	21	0,95%
	Población de 6 a 14 años que no asisten a la escuela	15	0,40%	14	0,42%	7	0,21%	14	0,38%	0	0,00%	0	0,00%	4	0,25%	6	0,27%
	Población de 15 años y más con educación básica incompleta	638	16,86%	608	18,07%	452	13,44%	598	16,38%	106	4,40%	151	7,15%	213	13,29%	306	13,80%
Acceso a Servicios de Salud	Población sin derecho habiéndola a los servicios de salud	970	25,64%	843	25,06%	624	18,55%	922	25,25%	450	18,70%	316	14,96%	362	22,58%	517	23,32%
Calidad y Espacios de Vivienda	Viviendas con piso de Tierra	6	0,16%	5	0,15%	*	*	14	0,38%	*	*	0	0,00%	0	0,00%	8	0,36%
	Vivienda que no dispone de excusados ni sanitarios	0	0,00%	0	0,00%	*	*	*	*	0	0,00%	0	0,00%	0	0,00%	0	0,00%
	Vivienda que no dispone de agua entubada en la red pública	3	0,08%	0	0,00%	*	*	4	0,11%	0	0,00%	0	0,00%	0	0,00%	0	0,00%
	Vivienda que no dispone de drenaje	0	0,00%	0	0,00%	*	*	*	*	0	0,00%	0	0,00%	*	*	0	0,00%
	Vivienda que no dispone de energía eléctrica	0	0,00%	0	0,00%	0	0,00%	0	0,00%	0	0,00%	0	0,00%	0	0,00%	0	0,00%
Activos en el hogar	Vivienda que no dispone de lavadora ni refrigerador	64	1,69%	55	1,63%	38	1,13%	62	1,70%	7	0,29%	4	0,19%	12	0,75%	23	1,04%

ZONAS DE ATENCIÓN PRIORITARIA EN NAYARIT

Localidad		Número Ageb		Número Ageb		Número Ageb		Número Ageb		Número Ageb		Número Ageb		Número Ageb	
		1186		1190		1203		1218		1222		1237		1241	
Tepic		Total de Población		Total de Población		Total de Población		Total de Población		Total de Población		Total de Población		Total de Población	
		1,531		2,420		1,181		1594		3,875		2,987		2,519	
Nombre del Indicador	Índice de Rezago Social														
Educación	Población de 15 o mas analfabeta	27	1,76%	24	0,99%	5	0,42%	3	0,19%	62	1,60%	34	1,14%	24	0,95%
	Población de 6 a 14 años que no asisten a la escuela	5	0,33%	3	0,12%	0	0,00%	0	0,00%	22	0,57%	8	0,27%	8	0,32%
	Población de 15 años y mas con educación básica incompleta	190	12,41%	283	11,69%	74	6,27%	93	5,83%	488	12,59%	377	12,62%	271	10,76%
Acceso a Servicios de Salud	Población sin derecho a la atención de los servicios de salud	401	26,19%	531	21,94%	60	5,08%	277	17,38%	874	22,55%	490	16,40%	453	17,98%
Calidad y Espacios de Vivienda	Viviendas con piso de Tierra	*	*	6	0,25%	0	0,00%	0	0,00%	3	0,08%	4	0,13%	4	0,16%
	Vivienda que no disponen de excusados ni sanitarios	0	0,00%	0	0,00%	0	0,00%	0	0,00%	14	0,36%	0	0,00%	870	34,54%
	Vivienda que no disponen de agua entubada en la red publica	0	0,00%	0	0,00%	0	0,00%	0	0,00%	9	0,23%	*	*	*	*
	Vivienda que no disponen de drenaje	0	0,00%	0	0,00%	0	0,00%	0	0,00%	5	0,13%	*	*	0	0,00%
	Vivienda que no disponen de energía eléctrica	0	0,00%	0	0,00%	0	0,00%	0	0,00%	*	*	*	*	0	0,00%
Activos en el hogar	Vivienda que no disponen de lavadora ni refrigerador	12	0,78%	17	0,70%	0	0,00%	0	0,00%	51	1,32%	38	1,27%	25	0,99%

ZONAS DE ATENCIÓN PRIORITARIA EN NAYARIT

Localidad		Número Ageb		Número Ageb		Número Ageb		Número Ageb		Número Ageb		Número Ageb		Número Ageb	
		1256		1260		1275		128A		1294		1307		1311	
Tepic		Total de Población		Total de Población		Total de Población		Total de Población		Total de Población		Total de Población		Total de Población	
		2,165		3,423		2,272		4,074		2,517		2,555		4,172	
Nombre del Indicador	Índice de Rezago Social														
Educación	Población de 15 o mas analfabeta	30	1,39%	10	0,29%	20	0,88%	99	2,43%	54	2,15%	32	1,25%	96	2,30%
	Población de 6 a 14 años que no asisten a la escuela	5	0,23%	5	0,15%	6	0,26%	24	0,59%	16	0,64%	12	0,47%	15	0,36%
	Población de 15 años y mas con educación básica incompleta	257	11,87%	233	6,81%	221	9,73%	710	17,43%	410	16,29%	393	15,38%	737	17,67%
Acceso a Servicios de Salud	Población sin derechohabencia a los servicios de salud	526	24,30%	765	22,35%	384	16,90%	1062	26,07%	652	25,90%	542	21,21%	950	22,77%
Calidad y Espacios de Vivienda	Viviendas con piso de Tierra	3	0,14%	*	*	*	*	6	0,15%	13	0,52%	7	0,27%	19	0,46%
	Vivienda que no disponen de excusados sanitarios	0	0,00%	0	0,00%	0	0,00%	7	0,17%	3	0,12%	0	0,00%	0	0,00%
	Vivienda que no disponen de agua entubada en la red publica	0	0,00%	*	*	*	*	9	0,22%	4	0,16%	*	*	30	0,72%
	Vivienda que no disponen de drenaje	*	*	0	0,00%	0	0,00%	4	0,10%	3	0,12%	0	0,00%	*	*
	Vivienda que no disponen de energía eléctrica	0	0,00%	0	0,00%	0	0,00%	*	*	0	0,00%	0	0,00%	0	0,00%
Activos en el hogar	Vivienda que no disponen de lavadora ni refrigerador	24	1,11%	8	0,23%	8	0,35%	66	1,62%	38	1,51%	0	0,00%	70	1,68%

ZONAS DE ATENCIÓN PRIORITARIA EN NAYARIT

Localidad		Número Ageb		Número Ageb		Número Ageb		Número Ageb		Número Ageb		Número Ageb		Número Ageb	
		1326		1330		1345		135A		1364		1379		1383	
Tepic		Total de Población		Total de Población		Total de Población		Total de Población		Total de Población		Total de Población		Total de Población	
		2,034		1,941		1,991		2,756		3,570		2,853		3,059	
Nombre del Indicador	Índice de Rezago Social														
Educación	Población de 15 o mas analfabeta	47	2,31%	16	0,82%	11	0,55%	20	0,73%	39	1,09%	27	0,95%	51	1,67%
	Población de 6 a 14 años que no asisten a la escuela	13	0,64%	5	0,26%	3	0,15%	9	0,33%	10	0,28%	16	0,56%	4	0,13%
	Población de 15 años y mas con educación básica incompleta	313	15,39%	244	12,57%	143	7,18%	150	5,44%	386	10,81%	343	12,02%	371	12,13%
Acceso a Servicios de Salud	Población sin derechohabencia a los servicios de salud	380	18,68%	405	20,87%	291	14,62%	462	16,76%	785	21,99%	737	25,83%	672	21,97%
Calidad y Espacios de Vivienda	Viviendas con piso de Tierra	*	*	0	0,00%	3	0,15%	*	*	5	0,14%	6	0,21%	6	0,20%
	Vivienda que no disponen de excusados sanitarios	0	0,00%	0	0,00%	0	0,00%	3	0,11%	0	0,00%	0	0,00%	0	0,00%
	Vivienda que no disponen de agua entubada en la red publica	12	0,59%	0	0,00%	*	*	*	*	5	0,14%	*	*	0	0,00%
	Vivienda que no disponen de drenaje	0	0,00%	0	0,00%	0	0,00%	*	*	*	*	0	0,00%	0	0,00%
	Vivienda que no disponen de energía eléctrica	0	0,00%	0	0,00%	0	0,00%	0	0,00%	0	0,00%	0	0,00%	0	0,00%
Activos en el hogar	Vivienda que no disponen de lavadora ni refrigerador	47	2,31%	11	0,57%	10	0,50%	7	0,25%	28	0,78%	35	1,23%	18	0,59%

ZONAS DE ATENCIÓN PRIORITARIA EN NAYARIT

Localidad		Número Ageb		Número Ageb		Número Ageb		Número Ageb		Número Ageb		Número Ageb			
		1398		1400		1415		1468		1472		1487		1519	
Tepic		Total de Población		Total de Población		Total de Población		Total de Población		Total de Población		Total de Población		Total de Población	
		3,649		3,299		3,407		1,238		1,720		1,828		2,210	
Nombre del Indicador	Índice de Rezago Social														
Educación	Población de 15 o mas analfabeta	50	1,37%	79	2,39%	127	3,73%	6	0,48%	5	0,29%	4	0,22%	34	1,54%
	Población de 6 a 14 años que no asisten a la escuela	22	0,60%	36	1,09%	26	0,76%	0	0,00%	10	0,58%	0	0,00%	15	0,68%
	Población de 15 años y mas con educación básica incompleta	500	13,70%	578	17,52%	641	18,81%	60	4,85%	129	7,50%	41	2,24%	349	15,79%
Acceso a Servicios de Salud	Población sin derechohabencia a los servicios de salud	674	18,47%	839	25,43%	889	26,09%	173	13,97%	375	21,80%	288	15,75%	560	25,34%
Calidad y Espacios de Vivienda	Viviendas con piso de Tierra	3	0,08%	11	0,33%	8	0,23%	0	0,00%	0	0,00%	*	*	4	0,18%
	Vivienda que no disponen de excusados ni sanitarios	0	0,00%	0	0,00%	0	0,00%	0	0,00%	0	0,00%	0	0,00%	3	0,14%
	Vivienda que no disponen de agua entubada en la red publica	0	0,00%	3	0,09%	10	0,29%	0	0,00%	0	0,00%	0	0,00%	3	0,14%
	Vivienda que no disponen de drenaje	0	0,00%	0	0,00%	0	0,00%	0	0,00%	0	0,00%	0	0,00%	*	*
	Vivienda que no disponen de energía eléctrica	0	0,00%	0	0,00%	0	0,00%	0	0,00%	0	0,00%	0	0,00%	0	0,00%
Activos en el hogar	Vivienda que no disponen de lavadora ni refrigerador	0	0,00%	47	1,42%	56	1,64%	6	0,48%	14	0,81%	0	0,00%	32	1,45%

ZONAS DE ATENCIÓN PRIORITARIA EN NAYARIT

Localidad		Número Ageb		Número Ageb		Número Ageb		Número Ageb		Número Ageb		Número Ageb		Número Ageb	
		1523		1538		1542		1557		1561		1576		1612	
Tepic		Total de Población		Total de Población		Total de Población		Total de Población		Total de Población		Total de Población		Total de Población	
Nombre del Indicador	Índice de Rezago Social	2,167		650		1,834		173		281		241		42	
Educación	Población de 15 o mas analfabeta	39	1,80%	*	*	56	3,05%	*	*	5	1,78%	0	0,00%	0	0,00%
	Población de 6 a 14 años que no asisten a la escuela	27	1,25%	0	0,00%	19	1,04%	0	0,00%	0	0,00%	5	2,07%	0	0,00%
	Población de 15 años y mas con educación básica incompleta	371	17,12%	53	8,15%	301	16,41%	22	12,72%	53	18,86%	56	23,24%	0	0,00%
Acceso a Servicios de Salud	Población sin derechohabencia a los servicios de salud	630	29,07%	130	20,00%	411	22,41%	29	16,76%	67	23,84%	79	32,78%	4	9,52%
Calidad y Espacios de Vivienda	Viviendas con piso de Tierra	12	0,55%	*	*	7	0,38%	*	*	3	1,07%	*	*	0	0,00%
	Vivienda que no disponen de excusados ni sanitarios	0	0,00%	0	0,00%	3	0,16%	0	0,00%	0	0,00%	0	0,00%	0	0,00%
	Vivienda que no disponen de agua entubada en la red publica	*	*	0	0,00%	13	0,71%	*	*	*	*	*	*	0	0,00%
	Vivienda que no disponen de drenaje	*	*	0	0,00%	3	0,16%	*	*	0	0,00%	*	*	0	0,00%
	Vivienda que no disponen de energía eléctrica	0	0,00%	0	0,00%	0	0,00%	*	*	0	0,00%	*	*	0	0,00%
Activos en el hogar	Vivienda que no disponen de lavadora ni refrigerador	61	2,81%	0	0,00%	36	1,96%	0	0,00%	10	3,56%	3	1,24%	0	0,00%

ZONAS DE ATENCIÓN PRIORITARIA EN NAYARIT

Localidad		Número Ageb		Número Ageb		Número Ageb		Número Ageb		Número Ageb		Número Ageb		Número Ageb	
		1627		1631		1646		1650		1665		167A		1701	
Tepic		Total de Población		Total de Población		Total de Población		Total de Población		Total de Población		Total de Población		Total de Población	
		2,125		2,125		2,838		3,402		1,201		560		136	
Nombre del Indicador	Índice de Rezago Social														
Educación	Población de 15 o mas analfabeta	46	2,16%	7	3,93%	28	0,99%	35	1,03%	5	0,42%	15	2,68%	*	*
	Población de 6 a 14 años que no asisten a la escuela	15	0,71%	0	0,00%	0	0,00%	8	0,24%	3	0,25%	5	0,89%	0	0,00%
	Población de 15 años y mas con educación básica incompleta	316	14,87%	27	15,17%	254	8,95%	345	10,14%	75	6,24%	77	13,75%	19	13,97%
Acceso a Servicios de Salud	Población sin derechohabencia a los servicios de salud	504	23,72%	33	18,54%	585	20,61%	796	23,40%	225	18,73%	171	30,54%	25	18,38%
Calidad y Espacios de Vivienda	Viviendas con piso de Tierra	5	0,24%	*	*	3	0,11%	5	0,15%	*	*	0	0,00%	0	0,00%
	Vivienda que no disponen de excusados ni sanitarios	0	0,00%	0	0,00%	0	0,00%	0	0,00%	0	0,00%	0	0,00%	0	0,00%
	Vivienda que no disponen de agua entubada en la red publica	4	0,19%	0	0,00%	*	*	6	0,18%	4	0,33%	6	1,07%	0	0,00%
	Vivienda que no disponen de drenaje	*	*	*	*	0	0,00%	*	*	*	*	0	0,00%	0	0,00%
	Vivienda que no disponen de energía eléctrica	0	0,00%	0	0,00%	0	0,00%	0	0,00%	0	0,00%	0	0,00%	0	0,00%
Activos en el hogar	Vivienda que no disponen de lavadora ni refrigerador	33	1,55%	4	2,25%	21	0,74%	56	1,65%	13	1,08%	25	4,46%	5	3,68%

ZONAS DE ATENCIÓN PRIORITARIA EN NAYARIT

Localidad		Número Ageb		Número Ageb		Número Ageb		Número Ageb		Número Ageb		Número Ageb		Número Ageb	
		1716		1720		1735		174A		1805		181A		1843	
Tepic		Total de Población		Total de Población		Total de Población		Total de Población		Total de Población		Total de Población		Total de Población	
		18		792		66		93		15		70		73	
Nombre del Indicador	Índice de Rezago Social														
Educación	Población de 15 o mas analfabeta	0	0,00%	17	2,15%	3	4,55%	3	3,23%	0	0,00%	*	*	4	5,48%
	Población de 6 a 14 años que no asisten a la escuela	0	0,00%	7	0,88%	0	0,00%	0	0,00%	0	0,00%	0	0,00%	0	0,00%
	Población de 15 años y mas con educación básica incompleta	3	16,67%	128	16,16%	13	19,70%	14	15,05%	3	20,00%	15	21,43%	12	16,44%
Acceso a Servicios de Salud	Población sin derechohabencia a los servicios de salud	*	*	230	29,04%	20	30,30%	41	44,09%	3	20,00%	39	55,71%	30	41,10%
Calidad y Espacios de Vivienda	Viviendas con piso de Tierra	*	*	4	0,51%	0	0,00%	0	0,00%	0	0,00%	*	*	0	0,00%
	Vivienda que no disponen de excusados ni sanitarios	0	0,00%	0	0,00%	0	0,00%	0	0,00%	0	0,00%	0	0,00%	0	0,00%
	Vivienda que no disponen de agua entubada en la red publica	3	16,67%	0	0,00%	0	0,00%	0	0,00%	0	0,00%	0	0,00%	4	5,48%
	Vivienda que no disponen de drenaje	0	0,00%	3	0,38%	0	0,00%	*	*	0	0,00%	0	0,00%	*	*
	Vivienda que no disponen de energía eléctrica	0	0,00%	0	0,00%	0	0,00%	0	0,00%	0	0,00%	0	0,00%	0	0,00%
Activos en el hogar	Vivienda que no disponen de lavadora ni refrigerador	3	16,67%	21	2,65%	4	6,06%	0	0,00%	0	0,00%	0	0,00%	0	0,00%

ZONAS DE ATENCIÓN PRIORITARIA EN NAYARIT

Localidad		Número Ageb		Número Ageb		Número Ageb		Número Ageb		Número Ageb		Número Ageb		Número Ageb	
		1858		1862		1877		1881		1896		1909		1913	
Tepic		Total de Población		Total de Población		Total de Población		Total de Población		Total de Población		Total de Población		Total de Población	
		2,397		3		183		4,803		2,339		4,854		3,248	
Nombre del Indicador	Índice de Rezago Social														
Educación	Población de 15 o mas analfabeta	8	0,33%	*	*	3	1,64%	8	0,17%	5	0,21%	18	0,37%	18	0,55%
	Población de 6 a 14 años que no asisten a la escuela	9	0,38%	*	*	0	0,00%	14	0,29%	0	0,00%	16	0,33%	14	0,43%
	Población de 15 años y mas con educación básica incompleta	128	5,34%	*	*	35	19,13%	8	0,17%	111	4,75%	192	3,96%	270	8,31%
Acceso a Servicios de Salud	Población sin derechohabencia a los servicios de salud	491	20,48%	*	*	42	22,95%	678	14,12%	390	16,67%	795	16,38%	546	16,81%
Calidad y Espacios de Vivienda	Viviendas con piso de Tierra	*	*	*	*	3	1,64%	6	0,12%	3	0,13%	3	0,06%	39	1,20%
	Vivienda que no disponen de excusados ni sanitarios	0	0,00%	*	*	0	0,00%	0	0,00%	0	0,00%	0	0,00%	15	0,46%
	Vivienda que no disponen de agua entubada en la red publica	0	0,00%	*	*	*	*	0	0,00%	0	0,00%	0	0,00%	45	1,39%
	Vivienda que no disponen de drenaje	0	0,00%	*	*	*	*	0	0,00%	0	0,00%	*	*	17	0,52%
	Vivienda que no disponen de energía eléctrica	0	0,00%	*	*	*	*	0	0,00%	0	0,00%	0	0,00%	15	0,46%
Activos en el hogar	Vivienda que no disponen de lavadora ni refrigerador	19	0,79%	*	*	14	7,65%	8	0,17%	6	0,26%	16	0,33%	56	1,72%

ZONAS DE ATENCIÓN PRIORITARIA EN NAYARIT

Localidad		Número Ageb		Número Ageb		Número Ageb		Número Ageb		Número Ageb		Número Ageb		Número Ageb	
		1928		1932		1947		1951		1966		1970		1985	
Tepic		Total de Población		Total de Población		Total de Población		Total de Población		Total de Población		Total de Población		Total de Población	
		155		1,751		671		683		1,645		1,517		167	
Nombre del Indicador	Índice de Rezago Social														
Educación	Población de 15 o mas analfabeta	0	0,00%	8	0,46%	*	*	11	1,61%	21	1,28%	9	0,59%	7	4,19%
	Población de 6 a 14 años que no asisten a la escuela	0	0,00%	10	0,57%	7	1,04%	7	1,02%	16	0,97%	0	0,00%	3	1,80%
	Población de 15 años y mas con educación básica incompleta	0	0,00%	58	3,31%	25	3,73%	76	11,13%	166	10,09%	84	5,54%	35	20,96%
Acceso a Servicios de Salud	Población sin derechohabencia a los servicios de salud	23	14,84%	243	13,88%	114	16,99%	235	34,41%	367	22,31%	290	19,12%	62	37,13%
Calidad y Espacios de Vivienda	Viviendas con piso de Tierra	0	0,00%	0	0,00%	0	0,00%	8	1,17%	3	0,18%	7	0,46%	3	1,80%
	Vivienda que no disponen de excusados ni sanitarios	0	0,00%	0	0,00%	0	0,00%	0	0,00%	0	0,00%	0	0,00%	0	0,00%
	Vivienda que no disponen de agua entubada en la red publica	0	0,00%	*	*	0	0,00%	*	*	*	*	0	0,00%	*	*
	Vivienda que no disponen de drenaje	0	0,00%	*	*	0	0,00%	*	*	0	0,00%	0	0,00%	*	*
	Vivienda que no disponen de energía eléctrica	0	0,00%	*	*	0	0,00%	*	*	0	0,00%	0	0,00%	0	0,00%
Activos en el hogar	Vivienda que no disponen de lavadora ni refrigerador	0	0,00%	7	0,40%	0	0,00%	7	1,02%	27	1,64%	10	0,66%	9	5,39%

ZONAS DE ATENCIÓN PRIORITARIA EN NAYARIT

Localidad		Número Ageb		Número Ageb		Número Ageb		Número Ageb		Número Ageb		Número Ageb		Número Ageb	
		199A		2004		2019		2038		2042		2057		2080	
Tepic		Total de Población		Total de Población		Total de Población		Total de Población		Total de Población		Total de Población		Total de Población	
Nombre del Indicador	Índice de Rezago Social	77		141		7		135		2,324		2,318		83	
Educación	Población de 15 o mas analfabeta	5	6,49%	7	4,96%	*	*	*	*	21	0,90%	47	2,03%	5	6,02%
	Población de 6 a 14 años que no asisten a la escuela	0	0,00%	0	0,00%	0	0	0	0,00%	4	0,17%	10	0,43%	0	0,00%
	Población de 15 años y mas con educación básica incompleta	11	14,29%	26	18,44%	*	*	24	17,78%	123	5,29%	285	12,30%	15	18,07%
Acceso a Servicios de Salud	Población sin derechohabencia a los servicios de salud	24	31,17%	42	29,79%	*	*	39	28,89%	510	21,94%	522	22,52%	20	24,10%
Calidad y Espacios de Vivienda	Viviendas con piso de Tierra	*	*	*	*	*	*	*	*	3	0,13%	8	0,35%	0	0,00%
	Vivienda que no disponen de excusados ni sanitarios	0	0,00%	0	0,00%	*	*	0	0,00%	0	0,00%	3	0,13%	0	0,00%
	Vivienda que no disponen de agua entubada en la red publica	*	*	0	0,00%	*	*	0	0,00%	3	0,13%	7	0,30%	0	0,00%
	Vivienda que no disponen de drenaje	0	0,00%	0	0,00%	*	*	0	0,00%	*	*	*	*	0	0,00%
	Vivienda que no disponen de energía eléctrica	0	0,00%	0	0,00%	*	*	0	0,00%	0	0,00%	0	0,00%	0	0,00%
Activos en el hogar	Vivienda que no disponen de lavadora ni refrigerador	7	9,09%	0	0,00%	*	*	0	0,00%	5	0,22%	33	1,42%	4	4,82%

ZONAS DE ATENCIÓN PRIORITARIA EN NAYARIT

Localidad		Número Ageb		Número Ageb		Número Ageb		Número Ageb		Número Ageb		Número Ageb			
		2095		2108		2112		2127		2131		2146		2150	
Nombre del Indicador		Índice de Rezago Social		Total de Población		Total de Población		Total de Población		Total de Población		Total de Población		Total de Población	
		3,225		397		0		3,187		3,242		3,814		4,279	
Educación	Población de 15 o mas analfabeta	28	0,87%	*	*	0	0,00%	27	0,85%	28	0,86%	50	1,31%	26	0,61%
	Población de 6 a 14 años que no asisten a la escuela	8	0,25%	0	0,00%	0	0,00%	10	0,31%	20	0,62%	16	0,42%	32	0,75%
	Población de 15 años y mas con educación básica incompleta	242	7,50%	14	3,53%	0	0,00%	224	7,03%	313	9,65%	438	11,48%	394	9,21%
Acceso a Servicios de Salud	Población sin derecho a la atención de los servicios de salud	527	16,34%	55	13,85%	0	0,00%	567	17,79%	642	19,80%	764	20,03%	887	20,73%
Calidad y Espacios de Vivienda	Viviendas con piso de Tierra	*	*	0	0,00%	0	0,00%	5	0,16%	4	0,12%	8	0,21%	3	0,07%
	Vivienda que no disponen de excusados ni sanitarios	0	0,00%	0	0,00%	*	*	0	0,00%	0	0,00%	*	*	0	0,00%
	Vivienda que no disponen de agua entubada en la red publica	0	0,00%	0	0,00%	0	0,00%	4	0,13%	3	0,09%	4	0,10%	*	*
	Vivienda que no disponen de drenaje	*	*	0	0,00%	0	0,00%	0	0,00%	*	*	*	*	0	0,00%
	Vivienda que no disponen de energía eléctrica	0	0,00%	0	0,00%	0	0,00%	0	0,00%	*	*	0	0,00%	0	0,00%
Activos en el hogar	Vivienda que no disponen de lavadora ni refrigerador	21	0,65%	8	2,02%	*	*	36	1,13%	43	1,33%	53	1,39%	41	0,96%

ZONAS DE ATENCIÓN PRIORITARIA EN NAYARIT

Localidad		Número Ageb		Número Ageb		Número Ageb		Número Ageb		Número Ageb		Número Ageb		Número Ageb	
		2165		217A		2184		2199		2201		2216		2220	
Tepic		Total de Población		Total de Población		Total de Población		Total de Población		Total de Población		Total de Población		Total de Población	
		383		555		1,873		2,433		1,497		13		3,116	
Nombre del Indicador	Índice de Rezago Social														
Educación	Población de 15 o mas analfabeta	*	*	*	*	11	0,59%	18	0,74%	8	0,53%	*	*	32	1,03%
	Población de 6 a 14 años que no asisten a la escuela	0	0,00%	0	0,00%	15	0,80%	12	0,49%	7	0,47%	0	0,00%	21	0,67%
	Población de 15 años y mas con educación básica incompleta	22	5,74%	28	5,05%	150	8,01%	236	9,70%	64	4,28%	5	38,46%	301	9,66%
Acceso a Servicios de Salud	Población sin derechohabencia a los servicios de salud	72	18,80%	97	17,48%	367	19,59%	499	20,51%	277	18,50%	5	38,46%	623	19,99%
Calidad y Espacios de Vivienda	Viviendas con piso de Tierra	*	*	0	0,00%	*	*	*	*	*	*	0	0,00%	0	0,00%
	Vivienda que no disponen de excusados ni sanitarios	0	0,00%	0	0,00%	0	0,00%	0	0,00%	0	0,00%	0	0,00%	0	0,00%
	Vivienda que no disponen de agua entubada en la red publica	0	0,00%	0	0,00%	*	*	4	0,16%	0	0,00%	0	0,00%	0	0,00%
	Vivienda que no disponen de drenaje	0	0,00%	0	0,00%	0	0,00%	0	0,00%	0	0,00%	*	*	0	0,00%
	Vivienda que no disponen de energía eléctrica	0	0,00%	0	0,00%	0	0,00%	0	0,00%	0	0,00%	0	0,00%	0	0,00%
Activos en el hogar	Vivienda que no disponen de lavadora ni refrigerador	*	*	4	0,72%	19	1,01%	32	1,32%	4	0,27%	0	0,00%	48	1,54%

ZONAS DE ATENCIÓN PRIORITARIA EN NAYARIT

Localidad		Número Ageb		Número Ageb		Número Ageb		Número Ageb		Número Ageb		Número Ageb		Número Ageb	
		2235		224A		2254		2269		2273		2292		2305	
Tepic		Total de Población		Total de Población		Total de Población		Total de Población		Total de Población		Total de Población		Total de Población	
Nombre del Indicador	Índice de Rezago Social	2,178		0		1,116		3,276		396		395		92	
Educación	Población de 15 o mas analfabeta	29	1,33%	0	0,00%	4	0,36%	38	1,16%	4	1,01%	*	*	3	3,26%
	Población de 6 a 14 años que no asisten a la escuela	9	0,41%	0	0,00%	0	0,00%	17	0,52%	0	0,00%	0	0,00%	0	0,00%
	Población de 15 años y mas con educación básica incompleta	286	13,13%	0	0,00%	49	4,39%	330	10,07%	52	13,13%	10	2,53%	6	6,52%
Acceso a Servicios de Salud	Población sin derechohabencia a los servicios de salud	457	20,98%	0	0,00%	166	14,87%	737	22,50%	91	22,98%	77	19,49%	30	32,61%
Calidad y Espacios de Vivienda	Viviendas con piso de Tierra	8	0,37%	0	0,00%	0	0,00%	0	0,00%	*	*!	*	*	0	0,00%
	Vivienda que no disponen de excusados ni sanitarios	0	0,00%	*	*	0	0,00%	0	0,00%	0	0,00%	0	0,00%	0	0,00%
	Vivienda que no disponen de agua entubada en la red publica	*	*	0	0,00%	0	0,00%	4	0,12%	0	0,00%	0	0,00%	0	0,00%
	Vivienda que no disponen de drenaje	0	0,00%	0	0,00%	0	0,00%	0	0,00%	5	1,26%	0	0,00%	0	0,00%
	Vivienda que no disponen de energía eléctrica	0	0,00%	0	0,00%	0	0,00%	0	0,00%	0	0,00%	0	0,00%	0	0,00%
Activos en el hogar	Vivienda que no disponen de lavadora ni refrigerador	29	1,33%	*	*	3	0,27%	50	1,53%	6	1,52%	0	0,00%	3	3,26%

ZONAS DE ATENCIÓN PRIORITARIA EN NAYARIT

Localidad		Número Ageb		Número Ageb		Número Ageb		Número Ageb		Número Ageb		Número Ageb		Número Ageb	
		2324		2339		2343		2358		2362		2377		2381	
Tepic		Total de Población		Total de Población		Total de Población		Total de Población		Total de Población		Total de Población		Total de Población	
		117		542		212		729		2,670		1,666		449	
Nombre del Indicador	Índice de Rezago Social														
Educación	Población de 15 o mas analfabeta	10	8,55%	0	0,00%	0	0,00%	4	0,55%	19	0,90%	11	0,66%	3	0,67%
	Población de 6 a 14 años que no asisten a la escuela	0	0,00%	0	0,00%	0	0,00%	0	0,00%	24	9,06%	16	0,96%	0	0,00%
	Población de 15 años y mas con educación básica incompleta	24	20,51%	11	2,03%	4	1,89%	51	7,00%	242	22,06%	148	8,88%	46	10,24%
Acceso a Servicios de Salud	Población sin derechohabencia a los servicios de salud	29	24,79%	69	12,73%	25	11,79%	137	18,79%	589	*	417	25,03%	86	19,15%
Calidad y Espacios de Vivienda	Viviendas con piso de Tierra	0	0,00%	0	0,00%	0	0,00%	*	*	*	0,00%	*	*	*	*
	Vivienda que no disponen de excusados ni sanitarios	0	0,00%	0	0,00%	0	0,00%	0	0,00%	0	0,00%	0	0,00%	0	0,00%
	Vivienda que no disponen de agua entubada en la red publica	9	7,69%	0	0,00%	0	0,00%	0	0,00%	0	0,00%	*	*	0	0,00%
	Vivienda que no disponen de drenaje	0	0,00%	0	0,00%	0	0,00%	0	0,00%	0	0,00%	0	0,00%	0	0,00%
	Vivienda que no disponen de energía eléctrica	0	0,00%	0	0,00%	0	0,00%	0	0,00%	0	1,76%	0	0,00%	0	0,00%
Activos en el hogar	Vivienda que no disponen de lavadora ni refrigerador	4	3,42%	*	*	*	*	6	0,82%	47	0,90%	20	1,20%	5	1,11%

ZONAS DE ATENCIÓN PRIORITARIA EN NAYARIT

Localidad		Número Ageb		Número Ageb		Número Ageb		Número Ageb		Número Ageb		Número Ageb		Número Ageb		Número Ageb	
		2396		2409		2413		2428		2432		2447		2451		2466	
Tepic		Total de Población		Total de Población		Total de Población		Total de Población		Total de Población		Total de Población		Total de Población		Total de Población	
Nombre del Indicador	Índice de Rezago Social	476		201		659		292		493		134		47		1,633	
Educación	Población de 15 o más analfabeta	*	*	0	0,00%	*	*	0	0,00%	3	0,61%	0	0,00%	*	*	10	0,61%
	Población de 6 a 14 años que no asisten a la escuela	3	0,63%	0	0,00%	0	0,00%	0	0,00%	0	0,00%	0	0,00%	0	0,00%	16	0,98%
	Población de 15 años y más con educación básica incompleta	6	1,26%	8	3,98%	25	3,79%	22	7,53%	37	7,51%	4	2,99%	7	14,89%	133	8,14%
Acceso a Servicios de Salud	Población sin derecho habienci a a los servicios de salud	39	8,19%	28	13,93%	93	14,11%	57	19,52%	60	12,17%	20	14,93%	11	23,40%	285	17,45%
Calidad y Espacios de Vivienda	Viviendas con piso de Tierra	*	*	0	0,00%	0	0,00%	*	*	0	0,00%	0	0,00%	*	*	3	0,18%
	Vivienda que no dispone n de excusados ni sanitarios	0	0	0	0,00%	0	0,00%	0	0,00%	0	0,00%	0	0,00%	0	0,00%	0	0,00%
	Vivienda que no dispone n de agua entubada en la red publica	0	0	0	0,00%	0	0,00%	0	0,00%	0	0,00%	0	0,00%	0	0,00%	0	0,00%
	Vivienda que no dispone n de drenaje	0	0	0	0,00%	0	0,00%	0	0,00%	0	0,00%	0	0,00%	0	0,00%	0	0,00%
	Vivienda que no dispone n de energía eléctrica	0	0	0	0,00%	0	0,00%	0	0,00%	0	0,00%	0	0,00%	0	0,00%	0	0,00%
Activos en el hogar	Vivienda que no dispone n de lavadora ni refrigerador	0	0	0	0,00%	0	0,00%	3	1,03%	6	1,22%	3	2,24%	0	0,00%	30	1,84%

ZONAS DE ATENCIÓN PRIORITARIA EN NAYARIT

Localidad		Número Ageb		Número Ageb		Número Ageb		Número Ageb		Número Ageb		Número Ageb			
		2470		2485		249A		2502		2517		2521		2536	
Nombre del Indicador		Índice de Rezago Social		Total de Población		Total de Población		Total de Población		Total de Población		Total de Población		Total de Población	
		173		901		590		108		600		324		183	
Educación	Población de 15 o mas analfabeta	*	*	6	0,67%	3	0,51%	*	*	3	0,50%	0	0,00%	0	0,00%
	Población de 6 a 14 años que no asisten a la escuela	0	0	4	0,44%	0	0,00%	0	0,00%	0	0,00%	0	0,00%	0	0,00%
	Población de 15 años y mas con educación básica incompleta	28	16,18%	61	6,77%	62	10,51%	0	0,00%	17	2,83%	10	3,09%	3	1,64%
Acceso a Servicios de Salud	Población sin derechohabencia a los servicios de salud	65	37,57%	210	23,31%	114	19,32%	19	17,59%	69	11,50%	40	12,35%	28	15,30%
Calidad y Espacios de Vivienda	Viviendas con piso de Tierra	*	*	*	*	*	*	0	0,00%	0	0,00%	0	0,00%	0	0,00%
	Vivienda que no disponen de excusados ni sanitarios	0	0	0	0,00%	0	0,00%	0	0,00%	0	0,00%	0	0,00%	0	0,00%
	Vivienda que no disponen de agua entubada en la red publica	*	*	0	0,00%	*	*	0	0,00%	0	0,00%	0	0,00%	0	0,00%
	Vivienda que no disponen de drenaje	*	*	0	0,00%	0	0,00%	0	0,00%	0	0,00%	0	0,00%	0	0,00%
	Vivienda que no disponen de energía eléctrica	*	*	0	0,00%	0	0,00%	0	0,00%	0	0,00%	0	0,00%	0	0,00%
Activos en el hogar	Vivienda que no disponen de lavadora ni refrigerador	3	1,73%	11	1,22%	9	1,53%	0	0,00%	0	0,00%	0	0,00%	0	0,00%

ZONAS DE ATENCIÓN PRIORITARIA EN NAYARIT

Localidad		Número Ageb		Número Ageb		Número Ageb		Número Ageb		Número Ageb		Número Ageb		Número Ageb			
		2540		2555		2574		2589		2593		2606		2610		2625	
Tepic		Total de Población		Total de Población		Total de Población		Total de Población		Total de Población		Total de Población		Total de Población		Total de Población	
Nombre del Indicador	Índice de Rezago Social	271		1,082		96		1,966		625		368		682		751	
Educación	Población de 15 o más analfabeta	0	0,00%	6	0,55%	*	*	12	0,61%	*	*	0	0,00%	10	1,47%	*	*
	Población de 6 a 14 años que no asisten a la escuela	0	0,00%	9	0,83%	0	0,00%	17	0,86%	0	0,00%	0	0,00%	6	0,88%	0	0,00%
	Población de 15 años y más con educación básica incompleta	7	2,58%	70	6,47%	11	11,46%	132	6,71%	26	4,16%	13	3,53%	91	13,34%	16	2,13%
Acceso a Servicios de Salud	Población sin derecho habiéndola a los servicios de salud	32	11,81%	172	15,90%	19	19,79%	342	17,40%	64	10,24%	71	19,29%	122	17,89%	90	11,98%
Calidad y Espacios de Vivienda	Viviendas con piso de Tierra	0	0,00%	0	0,00%	0	0,00%	*	*	0	0,00%	0	0,00%	0	0,00%	0	0,00%
	Vivienda que no dispone de excusados ni sanitarios	0	0,00%	0	0,00%	0	0,00%	*	*	0	0,00%	0	0,00%	0	0,00%	0	0,00%
	Vivienda que no dispone de agua entubada en la red pública	0	0,00%	*	*	0	0,00%	7	0,36%	0	0,00%	*	*	0	0,00%	*	*
	Vivienda que no dispone de drenaje	0	0,00%	0	0,00%	0	0,00%	*	*	0	0,00%	0	0,00%	0	0,00%	0	0,00%
Activos en el hogar	Vivienda que no dispone de lavadora ni refrigerador	0	0,00%	20	1,85%	3	3,13%	24	1,22%	12	1,92%	*	*	19	2,79%	0	0,00%

ZONAS DE ATENCIÓN PRIORITARIA EN NAYARIT

Localidad		Número Ageb		Número Ageb		Número Ageb		Número Ageb		Número Ageb		Número Ageb		Número Ageb			
		263A		2644		2659		2663		2678		2682		2697		270A	
Tepic		Total de Población		Total de Población		Total de Población		Total de Población		Total de Población		Total de Población		Total de Población		Total de Población	
Nombre del Indicador	Índice de Rezago Social	46		0		170		0		1,417		37		79		702	
Educación	Población de 15 o más analfabeta	0	0,00%	0	0,00%	5	2,94%	0	0,00%	*	0,00%	0	0,00%	0	0,00%	0	0,00%
	Población de 6 a 14 años que no asisten a la escuela	0	0,00%	0	0,00%	0	0,00%	0	0,00%	16	1,13%	0	0,00%	0	0,00%	8	1,14%
	Población de 15 años y más con educación básica incompleta	0	0,00%	0	0,00%	35	20,59%	0	0,00%	73	5,15%	0	0,00%	0	0,00%	29	4,13%
Acceso a Servicios de Salud	Población sin derecho habiéndola a los servicios de salud	3	6,52%	0	0,00%	44	25,88%	0	0,00%	240	16,94%	10	27,03%	6	7,59%	142	20,23%
Calidad y Espacios de Vivienda	Viviendas con piso de Tierra	0	0,00%	0	0,00%	*	*	0	0,00%	0	0,00%	0	0,00%	0	0,00%	0	0,00%
	Vivienda que no dispone de excusados ni sanitarios	0	0,00%	*	*	0	0,00%	*	*	0	0,00%	0	0,00%	0	0,00%	0	0,00%
	Vivienda que no dispone de agua entubada en la red pública	0	0,00%	0	0,00%	*	*	0	0,00%	0	0,00%	0	0,00%	0	0,00%	0	0,00%
	Vivienda que no dispone de drenaje	0	0,00%	0	0,00%	0	0,00%	0	0,00%	0	0,00%	0	0,00%	0	0,00%	0	0,00%
	Vivienda que no dispone de energía eléctrica	0	0,00%	0	0,00%	0	0,00%	0	0,00%	0	0,00%	0	0,00%	0	0,00%	0	0,00%
Activos en el hogar	Vivienda que no dispone de lavadora ni refrigerador	*	*	*	*	7	4,12%	*	*	14	0,99%	0	0,00%	0	0,00%	*	*

ZONAS DE ATENCIÓN PRIORITARIA EN NAYARIT

Localidad		Número Ageb		Número Ageb		Número Ageb		Número Ageb		Número Ageb		Número Ageb		Número Ageb		Número Ageb	
		2714		2729		2733		2748		2752		2767		2771		2803	
Tepic		Total de Población		Total de Población		Total de Población		Total de Población		Total de Población		Total de Población		Total de Población		Total de Población	
Nombre del Indicador	Índice de Rezago Social	69		13		30		90		1,4179		135		92		0	
Educación	Población de 15 o más analfabeta	0	0,00%	*	*	0	0,00%	0	0,00%	*	*	0	0,00%	*	*	0	0,00%
	Población de 6 a 14 años que no asisten a la escuela	0	0,00%	0	0,00%	0	0,00%	0	0,00%	0	0,00%	0	0,00%	0	0,00%	0	0,00%
	Población de 15 años y más con educación básica incompleta	3	4,35%	0	0,00%	0	0,00%	3	3,33%	0	0,00%	4	2,96%	9	9,78%	0	0,00%
Acceso a Servicios de Salud	Población sin derecho habiente a los servicios de salud	8	11,59%	*	*	*	*	13	14,44%	*	*	24	17,78%	18	19,57%	0	0,00%
Calidad y Espacios de Vivienda	Viviendas con piso de Tierra	0	0,00%	0	0,00%	0	0,00%	0	0,00%	*	*	0	0,00%	0	0,00%	0	0,00%
	Vivienda que no dispone de excusados ni sanitarios	0	0,00%	0	0,00%	0	0,00%	0	0,00%	*	*	0	0,00%	0	0,00%	*	*
	Vivienda que no dispone de agua entubada en la red pública	0	0,00%	0	0,00%	0	0,00%	0	0,00%	*	*	0	0,00%	0	0,00%	0	0,00%
	Vivienda que no dispone de drenaje	0	0,00%	0	0,00%	0	0,00%	0	0,00%	*	*	0	0,00%	0	0,00%	0	0,00%
	Vivienda que no dispone de energía eléctrica	0	0,00%	0	0,00%	0	0,00%	0	0,00%	*	*	0	0,00%	0	0,00%	0	0,00%
Activos en el hogar	Vivienda que no dispone de lavadora ni refrigerador	*	*	0	0,00%	0	0,00%	0	0,00%	*	*	0	0,00%	5	5,43%	*	*

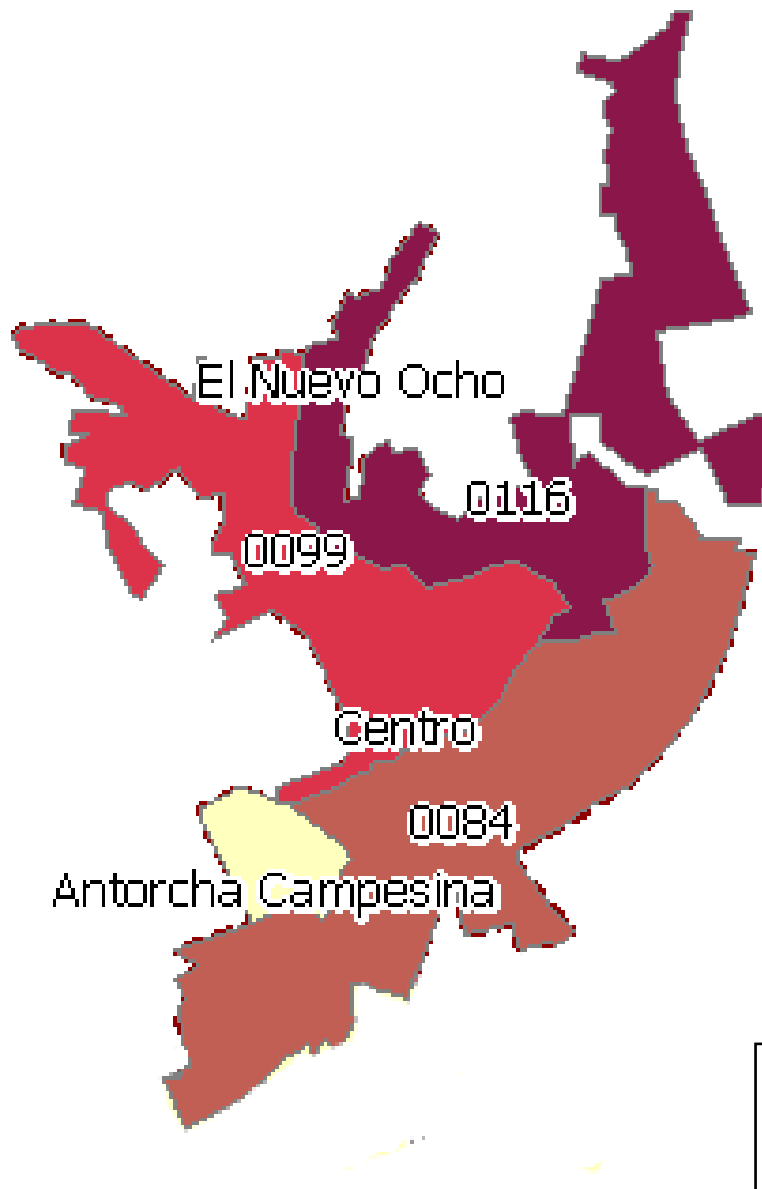
ZONAS DE ATENCIÓN PRIORITARIA EN NAYARIT

Localidad		Número Ageb		Número Ageb		Número Ageb		Número Ageb		Número Ageb		Número Ageb		Número Ageb		Número Ageb	
		2818		2822		2837		2841		2856		2860		2875		288A	
Tepic		Total de Población		Total de Población		Total de Población		Total de Población		Total de Población		Total de Población		Total de Población		Total de Población	
Nombre del Indicador	Índice de Rezago Social	89		1,620		487		106		1,229		403		0		224	
Educación	Población de 15 o más analfabeta	*	*	9	0,56%	0	0,00%	0	0,00%	4	0,33%	*	*	0	0,00%	0	0,00%
	Población de 6 a 14 años que no asisten a la escuela	0	0,00%	6	0,37%	3	0,62%	0	0,00%	6	0,49%	0	0,00%	0	0,00%	0	0,00%
	Población de 15 años y más con educación básica incompleta	18	20,22%	136	8,40%	5	1,03%	8	7,55%	27	2,20%	35	8,68%	0	0,00%	4	1,79%
Acceso a Servicios de Salud	Población sin derecho habiéndola a los servicios de salud	32	35,96%	298	18,40%	95	19,51%	15	14,15%	226	18,39%	63	15,63%	0	0,00%	29	12,95%
Calidad y Espacios de Vivienda	Viviendas con piso de Tierra	0	0,00%	0	0,00%	0	0,00%	0	0,00%	*	*	0	0,00%	0	0,00%	0	0,00%
	Vivienda que no dispone de excusados ni sanitarios	0	0,00%	0	0,00%	0	0,00%	0	0,00%	0	0,00%	0	0,00%	*	*	0	0,00%
	Vivienda que no dispone de agua entubada en la red pública	0	0,00%	0	0,00%	0	0,00%	0	0,00%	0	0,00%	0	0,00%	0	0,00%	0	0,00%
	Vivienda que no dispone de drenaje	0	0,00%	0	0,00%	0	0,00%	0	0,00%	0	0,00%	0	0,00%	0	0,00%	0	0,00%
Activos en el hogar	Vivienda que no dispone de lavadora ni refrigerador	*	*	31	1,91%	*	*	*	*	0	0,00%	15	3,72%	*	*	0	0,00%

ZONAS DE ATENCIÓN PRIORITARIA EN NAYARIT

Localidad		Número Ageb		Número Ageb		Número Ageb		Número Ageb		Número Ageb		Número Ageb	
		2894		2907		2911		2926		2930		2945	
Tepic		Total de Población		Total de Población		Total de Población		Total de Población		Total de Población		Total de Población	
Nombre del Indicador	Índice de Rezago Social	187		328		571		1,720		35		15	
Educación	Población de 15 o mas analfabeta	0	0,00%	0	0,00%	3	0,53%	6	0,35%	0	0,00%	0	0,00%
	Población de 6 a 14 años que no asisten a la escuela	0	0,00%	0	0,00%	0	0,00%	0	0,00%	0	0,00%	0	0,00%
	Población de 15 años y mas con educación básica incompleta	0	0,00%	3	0,91%	19	3,33%	98	5,70%	0	0,00%	3	20,00%
Acceso a Servicios de Salud	Población sin derechohabencia a los servicios de salud	32	17,11%	25	7,62%	83	14,54%	365	21,22%	4	11,43%	4	26,67%
Calidad y Espacios de Vivienda	Viviendas con piso de Tierra	0	0,00%	0	0,00%	0	0,00%	0	0,00%	0	0,00%	0	0,00%
	Vivienda que no disponen de excusados ni sanitarios	0	0,00%	0	0,00%	0	0,00%	0	0,00%	0	0,00%	0	0,00%
	Vivienda que no disponen de agua entubada en la red publica	0	0,00%	0	0,00%	4	0,70%	0	0,00%	0	0,00%	4	26,67%
	Vivienda que no disponen de drenaje	0	0,00%	0	0,00%	0	0,00%	0	0,00%	0	0,00%	0	0,00%
	Vivienda que no disponen de energía eléctrica	0	0,00%	0	0,00%	0	0,00%	0	0,00%	0	0,00%	0	0,00%
Activos en el hogar	Vivienda que no disponen de lavadora ni refrigerador	0	0,00%	0	0,00%	3	0,53%	18	1,05%	18	51,43%	0	0,00%

ZONAS DE ATENCIÓN PRIORITARIA EN NAYARIT

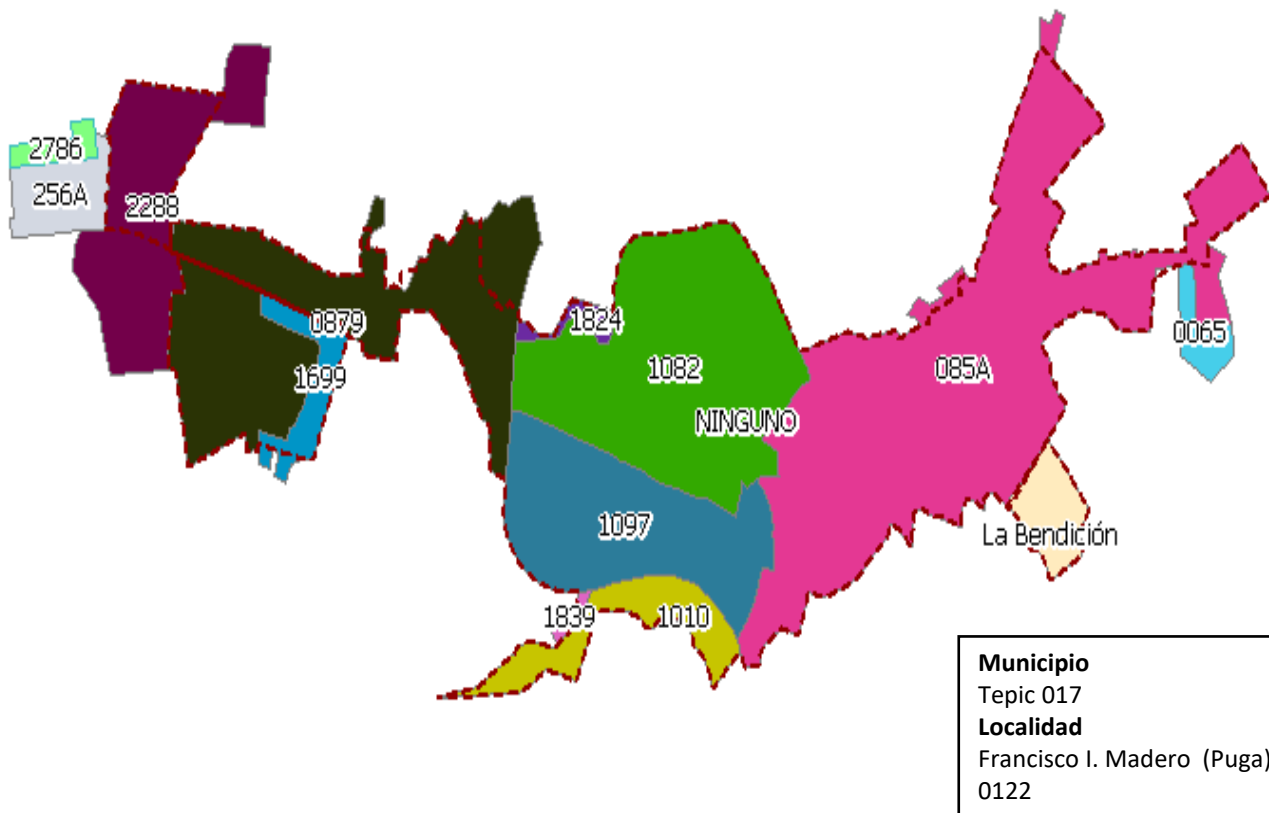


NÚMERO DE AGEB	NOMBRE	TOTAL DE LA POBLACIÓN
0084	CENTRO	1,021
0099	CENTRO	974
0116	CENTRO, EL NUEVO OCHO	566

ZONAS DE ATENCIÓN PRIORITARIA EN NAYARIT

Localidad		Número Ageb		Número Ageb		Número Ageb	
		0084		0099		0116	
La Cantera		Total de Población		Total de Población		Total de Población	
Nombre del Indicador	Índice de Rezago Social	1021		974		566	
Educación	Población de 15 o mas analfabeta	21	2,06%	29	2,98%	10	1,77%
	Población de 6 a 14 años que no asisten a la escuela	11	1,08%	4	0,41%	7	1,24%
	Población de 15 años y mas con educación básica incompleta	181	17,73%	198	20,33%	113	19,96%
Acceso a Servicios de Salud	Población sin derechohabencia a los servicios de salud	213	20,86%	243	24,95%	175	30,92%
Calidad y Espacios de Vivienda	Viviendas con piso de Tierra	3	0,29%	3	0,31%	7	1,24%
	Vivienda que no disponen de excusados ni sanitarios	0	0,00%	0	0,00%	0	0,00%
	Vivienda que no disponen de agua entubada en la red publica	3	0,29%	4	0,41%	*	*
	Vivienda que no disponen de drenaje	*	*	*	*	*	*
	Vivienda que no disponen de energía eléctrica	0	0,00%	0	0,00%	0	0,00%
Activos en el hogar	Vivienda que no disponen de lavadora ni refrigerador	14	1,37%	30	3,08%	8	1,41%

ZONAS DE ATENCIÓN PRIORITARIA EN NAYARIT



NÚMERO DE AGEB	NOMBRE	TOTAL DE LA POBLACIÓN
0065	SIN NOMBRE	11
085A	NINGUNO	2,118
0879	FIDEL VELÁZQUEZ	1,260
1010	NINGUNO	262
1082	NINGUNO	1,250
1097	NINGUNO	1,732
1699	FIDEL VELÁZQUEZ	211
1824	NINGUNO	16
1839	NINGUNO	10
2288	EMILIO M . GONZALEZ (AZUCAREROS DE PUGA)	377
256A	SIN NOMBRE	334
2786	SIN NOMBRE	127

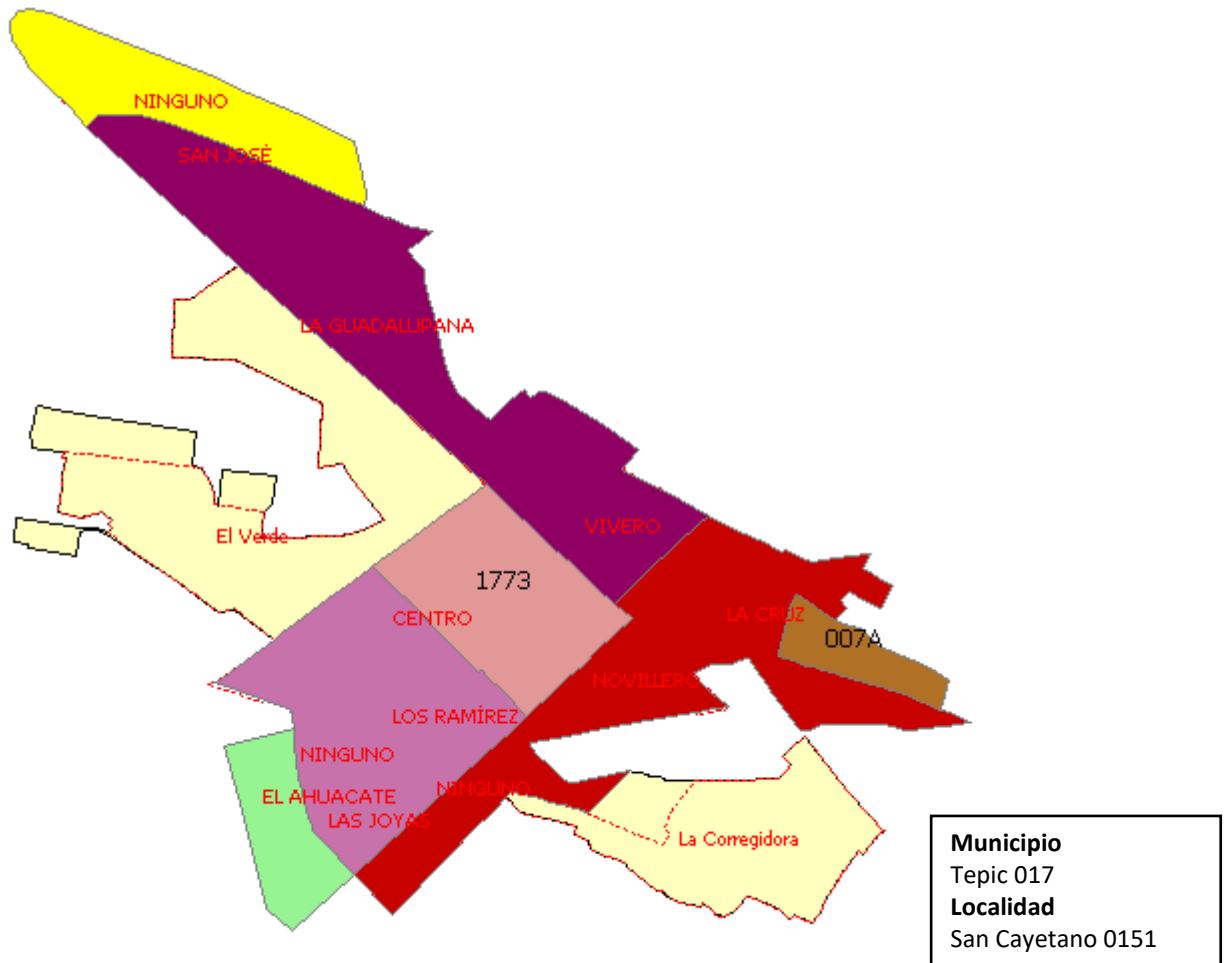
ZONAS DE ATENCIÓN PRIORITARIA EN NAYARIT

Localidad		Número Ageb		Número Ageb		Número Ageb		Número Ageb		Número Ageb		Número Ageb	
		0065		085A		0879		1010		1082		1097	
Francisco I. Madero (Puga)		Total de Población		Total de Población		Total de Población		Total de Población		Total de Población		Total de Población	
Nombre del Indicador	Índice de Rezago Social	11		2,118		1,260		262		1,250		1,732	
Educación	Población de 15 o mas analfabeta	0	0.00%	128	6.04%	26	2.06%	4	1.53%	22	1.76%	31	1.79%
	Población de 6 a 14 años que no asisten a la escuela	0	0.00%	6	0.28%	11	0.87%	0	0.00%	3	0.24%	16	0.92%
	Población de 15 años y mas con educación básica incompleta	0	0.00%	290	13.69%	165	13.10%	45	17.18%	166	13.28%	256	14.78%
Acceso a Servicios de Salud	Población sin derechohabencia a los servicios de salud	0	0.00%	382	18.04%	145	11.51%	71	27.10%	125	10.00%	218	12.59%
Calidad y Espacios de Vivienda	Viviendas con piso de Tierra	0	0.00%	27	1.27%	3	0.24%	0	0.00%	3	0.24%	3	0.17%
	Vivienda que no disponen de excusados ni sanitarios	0	0.00%	17	0.80%	0	0.00%	0	0.00%	0	0.00%	0	0.00%
	Vivienda que no disponen de agua entubada en la red publica	0	0.00%	54	2.55%	0	0.00%	0	0.00%	*	*	0	0.00%
	Vivienda que no disponen de drenaje	0	0.00%	17	0.80%	*	*	0	0.00%	*	*	0	0.00%
	Vivienda que no disponen de energía eléctrica	0	0.00%	16	0.76%	0	0.00%	0	0.00%	0	0.00%	0	0.00%
Activos en el hogar	Vivienda que no disponen de lavadora ni refrigerador	0	0.00%	134	6.33%	18	1.43%	3	1.15%	10	0.80%	11	0.64%

ZONAS DE ATENCIÓN PRIORITARIA EN NAYARIT

Localidad		Número Ageb		Número Ageb		Número Ageb		Número Ageb		Número Ageb		Número Ageb	
		1699		1824		1839		2288		256A		2786	
Francisco I. Madero (Puga)		Total de Población		Total de Población		Total de Población		Total de Población		Total de Población		Total de Población	
Nombre del Indicador	Índice de Rezago Social	211		16		10		377		334		127	
Educación	Población de 15 o mas analfabeta	*	*	0	0,00%	0	0	7	1,86%	4	1,20%	*	*
	Población de 6 a 14 años que no asisten a la escuela	0	0,00%	0	0,00%	0	0	0	0,00%	0	0,00%	0	0,00%
	Población de 15 años y mas con educación básica incompleta	27	12,80%	0	0,00%	3	0,3	41	10,88%	30	8,98%	10	7,87%
Acceso a Servicios de Salud	Población sin derechohabencia a los servicios de salud	35	16,59%	*	*	0	0	41	10,88%	39	11,68%	19	14,96%
Calidad y Espacios de Vivienda	Viviendas con piso de Tierra	0	0,00%	0	0,00%	0	0	0	0,00%	0	0,00%	0	0,00%
	Vivienda que no disponen de excusados ni sanitarios	0	0,00%	0	0,00%	0	0	0	0,00%	0	0,00%	0	0,00%
	Vivienda que no disponen de agua entubada en la red publica	0	0,00%	0	0,00%	0	0	0	0,00%	0	0,00%	0	0,00%
	Vivienda que no disponen de drenaje	*	*	0	0,00%	0	0	0	0,00%	0	0,00%	0	0,00%
	Vivienda que no disponen de energía eléctrica	0	0,00%	0	0,00%	0	0	0	0,00%	0	0,00%	0	0,00%
Activos en el hogar	Vivienda que no disponen de lavadora ni refrigerador	0	0,00%	0	0,00%	0	0	0	0,00%	0	0,00%	0	0,00%

ZONAS DE ATENCIÓN PRIORITARIA EN NAYARIT

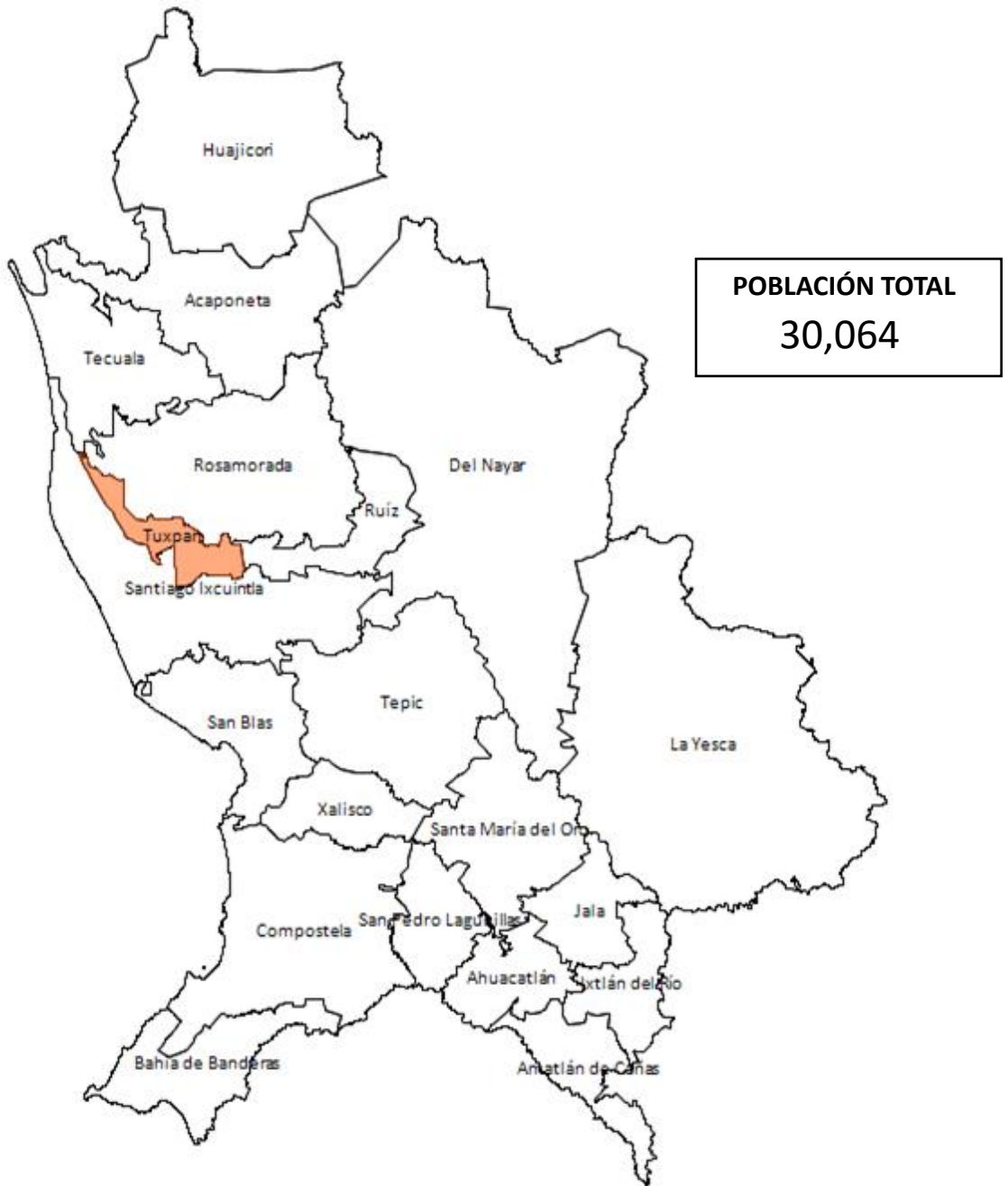


NUMERO DE AGEB	NOMBRE	TOTAL DE LA POBLACIÓN
007A	SIN IDENTIFICAR	0
1769	LA GUADALUPANA/SAN JOSÉ/ VIVERO	1,071
1773	CENTRO/ LOS RAMÍREZ	1,417
1788	CENTRO/ LOS RAMÍREZ/ LAS JOYAS/ NINGUNO /EL AHUACATE	1,078
1792	VIVERO/ LA CRUZ/ NOVILLERO/ NINGUNO/	1,173
2061	NINGUNO	18
2790	NINGUNO	13

ZONAS DE ATENCIÓN PRIORITARIA EN NAYARIT

Localidad		Número Ageb	Número Ageb	Número Ageb	Número Ageb	Número Ageb	Número Ageb	Número Ageb	
		007A	1769	1773	1788	1792	2061	2790	
SAN CAYETANO		Total de Población	Total de Población	Total de Población	Total de Población	Total de Población	Total de Población	Total de Población	
Nombre del Indicador	Índice de Rezago Social	0	1,071	1,417	1,078	1,173	18	13	
Educación	Población de 15 o mas analfabeta	*	36	33	30	27	0	0	0.0%
	Población de 6 a 14 años que no asisten a la escuela	*	7	6	15	0	0	0	0.0%
	Población de 15 años y mas con educación básica incompleta	*	169	280	195	200	4	4	30.8%
Acceso a Servicios de Salud	Población sin derechohabencia a los servicios de salud	*	201	238	322	161	7	0	0.0%
Calidad y Espacios de Vivienda	Viviendas con piso de Tierra	*	*	4	3	*	0	0	0.0%
	Vivienda que no disponen de excusados ni sanitarios	*	*	*	*	*	0	0	0.0%
	Vivienda que no disponen de agua entubada en la red publica	*	43	*	5	5	0	0	0.0%
	Vivienda que no disponen de drenaje	*	0	*	*	7	0	0	0.0%
	Vivienda que no disponen de energía eléctrica	*	0	*	5	8	0	0	0.0%
Activos en el hogar	Vivienda que no disponen de lavadora ni refrigerador	*	15	13	24	20	0	0	0.0%

ZONAS DE ATENCIÓN PRIORITARIA EN NAYARIT



Carencias Sociales

15.1% | 4,870



Rezago educativo

21.5% | 6,923



Acceso a los servicios de salud

59% | 18,990



Acceso a la seguridad social

4.6% | 1,470



Calidad y espacios de la vivienda

5.1% | 1,649



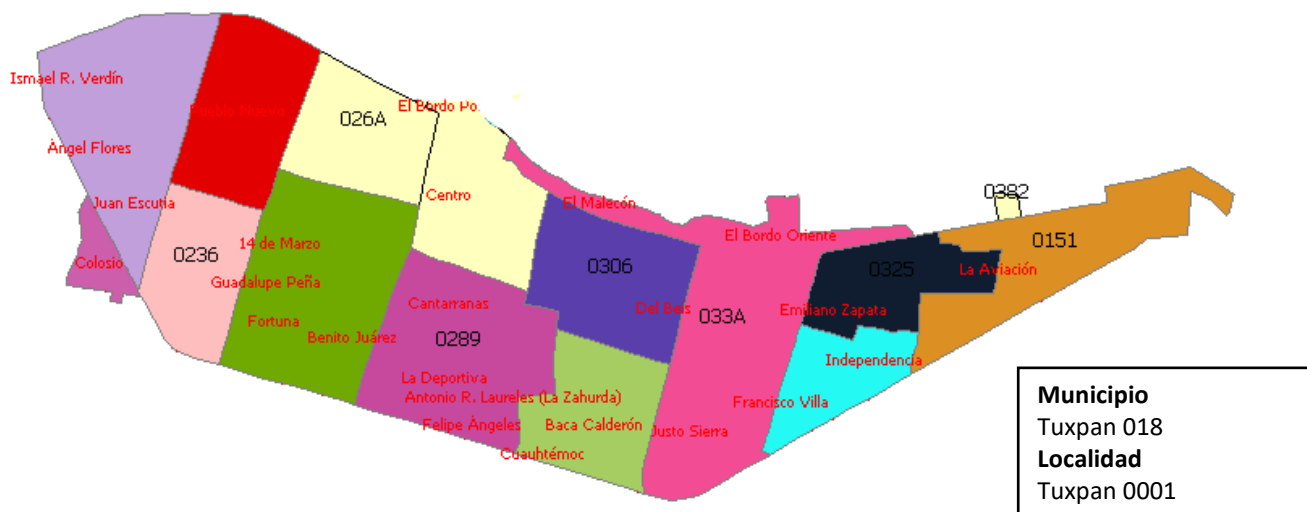
Acceso a los servicios básicos en la vivienda

28.2% | 9,073



Acceso a la alimentación nutritiva y de calidad

ZONAS DE ATENCIÓN PRIORITARIA EN NAYARIT

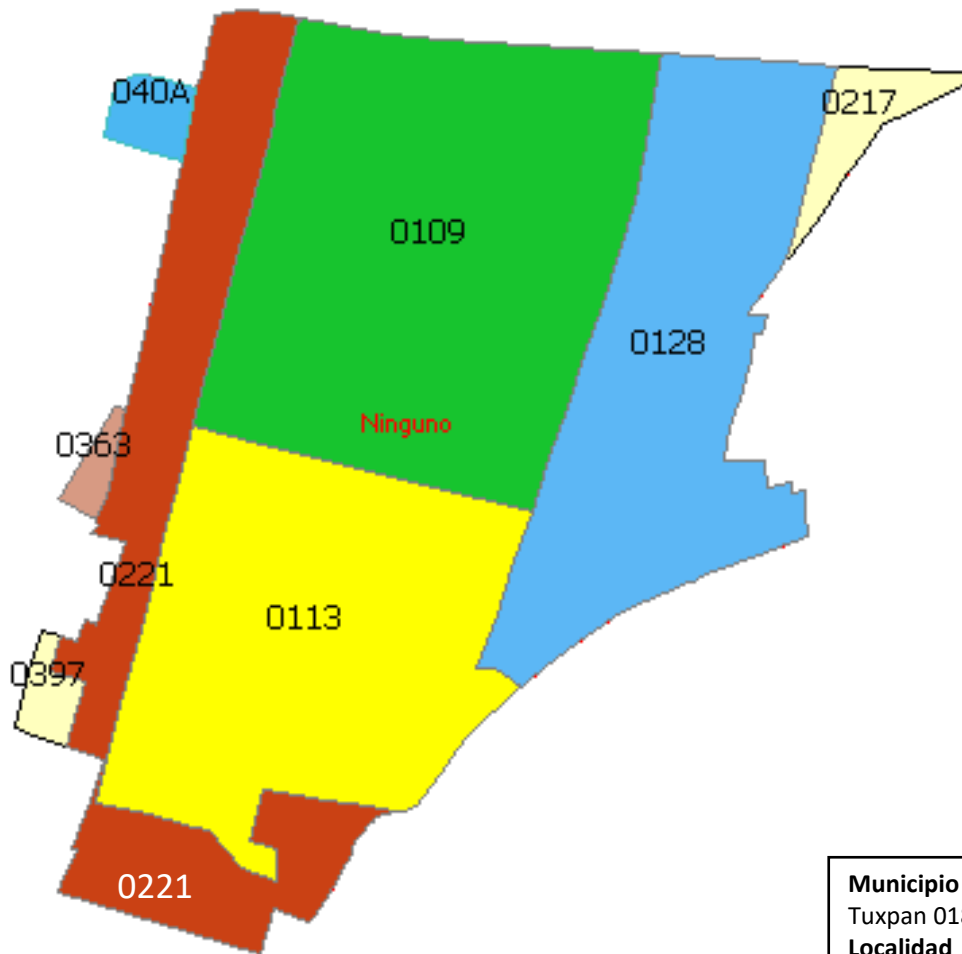


NÚMERO DE AGEB	NOMBRE	TOTAL DE LA POBLACIÓN
0151	LA AVIACIÓN	364
0236	FLORES MAGÓN (PIÑA)	1,177
0240	PUEBLO NUEVO/ JUAN ESCUTIA/ ÁNGEL FLORES/ ISMAEL R. VERDÍN	2,005
0255	PUEBLO NUEVO/ FLORES MAGÓN (PIÑA)	2,027
0274	BENITO JUÁREZ/ FORTUNA/ CENTRO/ BENITO JUÁREZ/ LA MAGISTERIAL	2,658
0289	LA TALPITA/ ANTONIO R. LAURELES (LA ZAHURDA)/ FELIPE ÁNGELES/ CANTARRANAS	2,557
0306	DEL BEIS/ CENTRO/ CANTARRANAS	2,075
0310	BACA CÁLDERON/CUAUHTÉMOC/ ANTONIO R. LAURELES (LA ZAHURDA)/ DEL BEIS	2,232
0325	LA AVIACIÓN/ EMILIANO ZAPATA/ INDEPENDENCIA	590
033A	JUSTO SIERRA/ LA TALEGA/ SAN RAFAEL/ FRANCISCO VILLA/ DEL BEIS/ EL BORDO ORIENTE/ EL MALECÓN/ CENTRO/ EL BORDO PONIENTE	2,362
0344	FRANCISCO VILLA/ EMILIANO ZAPATA/ INDEPENDENCIA/	1,152
0359	COLOSIO	158

ZONAS DE ATENCIÓN PRIORITARIA EN NAYARIT

Localidad		Número Ageb 0151		Número Ageb 0236		Número Ageb 0240		Número Ageb 0255		Número Ageb 0274		Número Ageb 0289		Número Ageb 0306		Número Ageb 0310		Número Ageb 0325		Número Ageb 033A		Número Ageb 0344		Número Ageb 0359	
		Total de Población		Total de Población		Total de Población		Total de Población		Total de Población		Total de Población		Total de Población		Total de Población		Total de Población		Total de Población		Total de Población		Total de Población	
Tuxpan		364		1,177		2,005		2,027		2,658		2,557		2,075		2,232		590		2,362		1,152		158	
Nombre del Indicador	Índice de Rezago Social	364		1,177		2,005		2,027		2,658		2,557		2,075		2,232		590		2,362		1,152		158	
	Población de 15 o más analfabeta	19	5.22%	28	2.38%	75	3.74%	61	3.01%	80	3.01%	72	2.82%	87	4.19%	103	4.61%	16	2.71%	98	4.15%	35	3.04%	9	5.70%
	Población de 6 a 14 años que no asisten a la escuela	3	0.82%	0	0.00%	0	0.00%	6	0.30%	3	0.11%	0	0.00%	0	0.00%	7	0.31%	0	0.00%	10	0.42%	0	0.00%	0	0.00%
Educación	Población de 15 años y más con educación básica incompleta	60	16.48%	153	13.00%	422	21.05%	432	21.31%	518	19.49%	445	17.40%	347	16.72%	409	18.32%	104	17.63%	447	18.92%	241	20.92%	42	26.58%
	Acceso a Servicios de Salud	78	21.43%	270	22.94%	484	24.14%	419	20.67%	624	23.48%	407	15.92%	455	21.93%	445	19.94%	107	18.14%	465	19.69%	222	19.27%	33	20.89%
	Calidad y Espacios de Vivienda	Viviendas con piso de Tierra	0	0.00%	7	0.59%	8	0.40%	16	0.79%	19	0.71%	12	0.47%	12	0.58%	25	1.12%	0	0.00%	21	0.89%	14	1.22%	7
Vivienda que no dispone de excusados ni sanitarios		3	0.82%	0	0.00%	7	0.35%	11	0.54%	8	0.30%	11	0.43%	5	0.24%	7	0.31%	3	0.51%	21	0.89%	3	0.26%	0	0.00%
Vivienda que no dispone de agua entubada en la red pública		9	2.47%	3	0.25%	83	4.14%	16	0.79%	16	0.60%	7	0.27%	3	0.14%	8	0.36%	7	1.19%	18	0.76%	17	1.48%	3	1.90%
Vivienda que no dispone de drenaje		3	0.82%	5	0.42%	6	0.30%	15	0.74%	13	0.49%	10	0.39%	0	0.00%	12	0.54%	0	0.00%	14	0.59%	4	0.35%	0	0.00%
Vivienda que no dispone de energía eléctrica		0	0.00%	0	0.00%	3	0.15%	0	0.00%	3	0.11%	0	0.00%	0	0.00%	0	0.00%	0	0.00%	3	0.13%	0	0.00%	3	1.90%
Activos en el hogar	Vivienda que no dispone de lavadora ni refrigerador	8	2.20%	10	0.85%	30	1.50%	46	2.27%	45	1.69%	25	0.98%	37	1.78%	32	1.43%	6	1.02%	38	1.61%	14	1.22%	7	4.43%

ZONAS DE ATENCIÓN PRIORITARIA EN NAYARIT

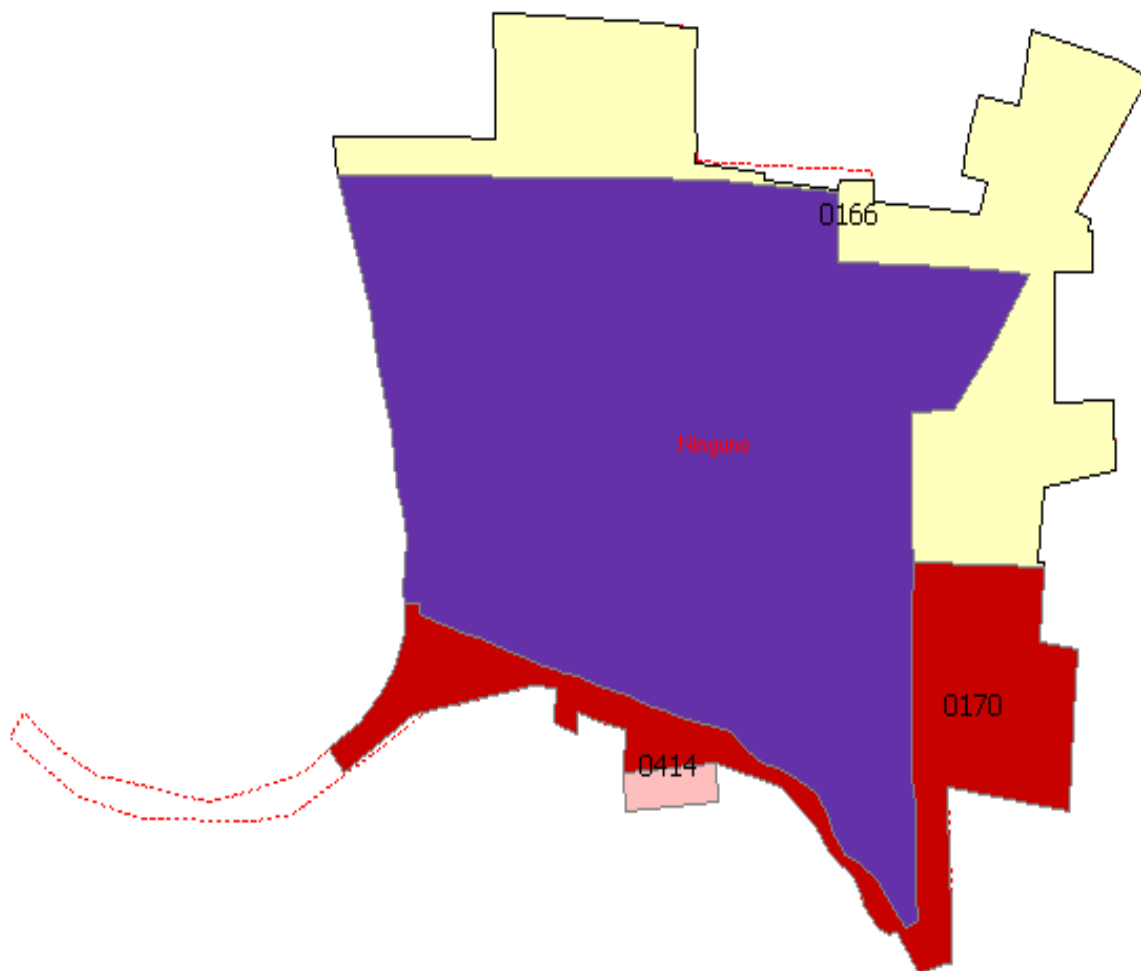


NÚMERO DE AGEB	NOMBRE	TOTAL DE LA POBLACIÓN
0109	NINGUNO	986
0113	NINGUNO	924
0128	NINGUNO	769
0221	NINGUNO	113
0363	NINGUNO	9
040A	NINGUNO	28

ZONAS DE ATENCIÓN PRIORITARIA EN NAYARIT

Localidad		Número Ageb		Número Ageb		Número Ageb		Número Ageb		Número Ageb		Número Ageb	
		109		113		128		221		363		040A	
COAMILES		Total de Población		Total de Población		Total de Población		Total de Población		Total de Población		Total de Población	
Nombre del Indicador	Índice de Rezago Social	986		924		769		113		9		28	
Educación	Población de 15 o mas analfabeta	37	3.75%	38	4.11%	50	6.50%	4	3.54%	0	0.00%	0	0.00%
	Población de 6 a 14 años que no asisten a la escuela	5	0.51%	4	0.43%	0	0.00%	0	0.00%	0	0.00%	0	0.00%
	Población de 15 años y mas con educación básica incompleta	229	23.23%	229	24.78%	208	27.05%	21	18.58%	4	44.44%	7	25.00%
Acceso a Servicios de Salud	Población sin derechohabencia a los servicios de salud	756	76.67%	137	14.83%	95	12.35%	19	16.81%	0	0.00%	10	35.71%
Calidad y Espacios de Vivienda	Viviendas con piso de Tierra	4	0.41%	4	0.43%	6	0.78%	0	0.00%	0	0.00%	0	0.00%
	Vivienda que no disponen de excusados ni sanitarios	5	0.51%	8	0.87%	5	0.65%	0	0.00%	0	0.00%	0	0.00%
	Vivienda que no disponen de agua entubada en la red publica	11	1.12%	5	0.54%	11	1.43%	6	5.31%	0	0.00%	5	17.86%
	Vivienda que no disponen de drenaje	4	0.41%	4	0.43%	6	0.78%	0	0.00%	0	0.00%	0	0.00%
	Vivienda que no disponen de energía eléctrica	0	0.00%	0	0.00%	3	0.39%	0	0.00%	0	0.00%	0	0.00%
Activos en el hogar	Vivienda que no disponen de lavadora ni refrigerador	18	1.83%	24	2.60%	18	2.34%	0	0.00%	0	0.00%	0	0.00%

ZONAS DE ATENCIÓN PRIORITARIA EN NAYARIT



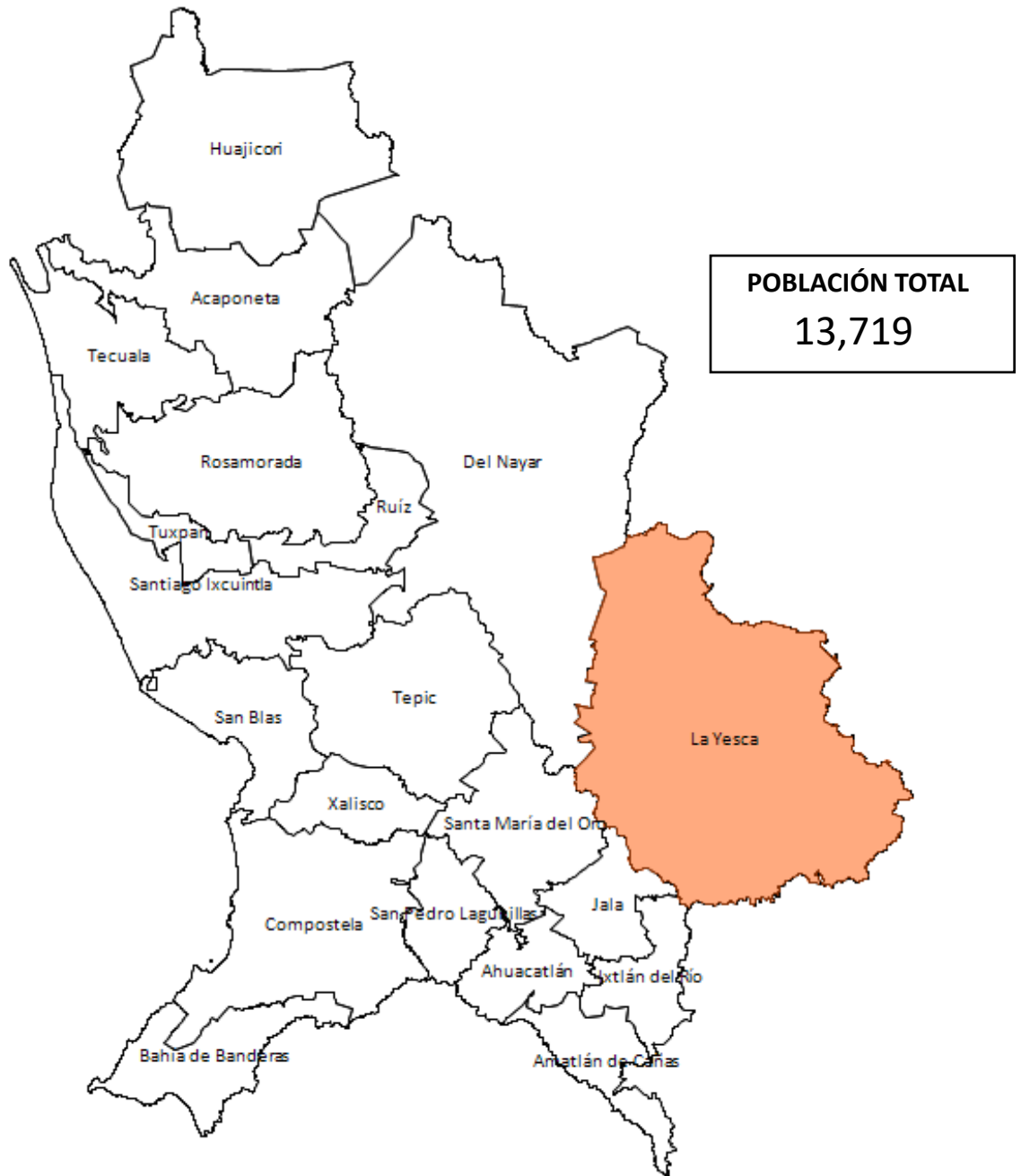
Municipio
Tuxpan 018
Localidad
Palma Grande 0012

NÚMERO DE AGEB	NOMBRE	TOTAL DE LA POBLACIÓN
0096	NINGUNO	1680
0170	NINGUNO	181
0414	NINGUNO	4

ZONAS DE ATENCIÓN PRIORITARIA EN NAYARIT

Localidad		Número Ageb		Número Ageb		Número Ageb	
		0096		0170		0414	
PALMA GRANDE		Total de Población		Total de Población		Total de Población	
Nombre del Indicador	Índice de Rezago Social	1,680		181		4	
Educación	Población de 15 o mas analfabeta	71	4.23%	4	2.21%	0	0.00%
	Población de 6 a 14 años que no asisten a la escuela	3	0.18%	0	0.00%	0	0.00%
	Población de 15 años y mas con educación básica incompleta	472	28.10%	34	18.78%	0	0.00%
Acceso a Servicios de Salud	Población sin derechohabencia a los servicios de salud	245	14.58%	36	19.89%	0	0.00%
Calidad y Espacios de Vivienda	Viviendas con piso de Tierra	0	0.00%	0	0.00%	0	0.00%
	Vivienda que no disponen de excusados ni sanitarios	9	0.54%	0	0.00%	0	0.00%
	Vivienda que no disponen de agua entubada en la red publica	6	0.36%	3	1.66%	0	0.00%
	Vivienda que no disponen de drenaje	10	0.60%	0	0.00%	0	0.00%
	Vivienda que no disponen de energía eléctrica	0	0.00%	0	0.00%	0	0.00%
Activos en el hogar	Vivienda que no disponen de lavadora ni refrigerador	26	1.55%	3	1.66%	0	0.00%

ZONAS DE ATENCIÓN PRIORITARIA EN NAYARIT



Carencias Sociales

35.5% | 5,287



Rezago educativo

16.5% | 2,461



Acceso a los servicios de salud

81.3% | 12,101



Acceso a la seguridad social

36.8% | 5,484



Calidad y espacios de la vivienda

47% | 6,996



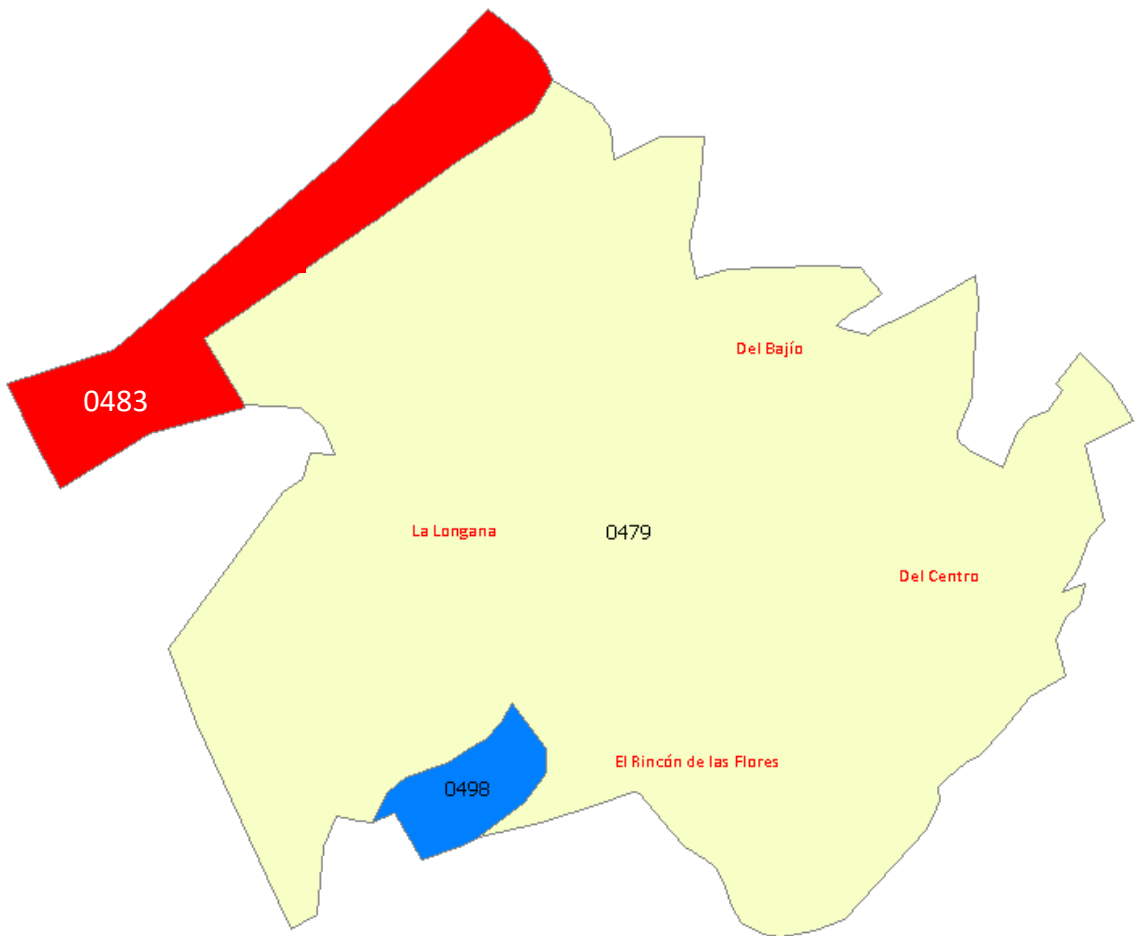
Acceso a los servicios básicos en la vivienda

25.9% | 3,853



Acceso a la alimentación nutritiva y de calidad

ZONAS DE ATENCIÓN PRIORITARIA EN NAYARIT



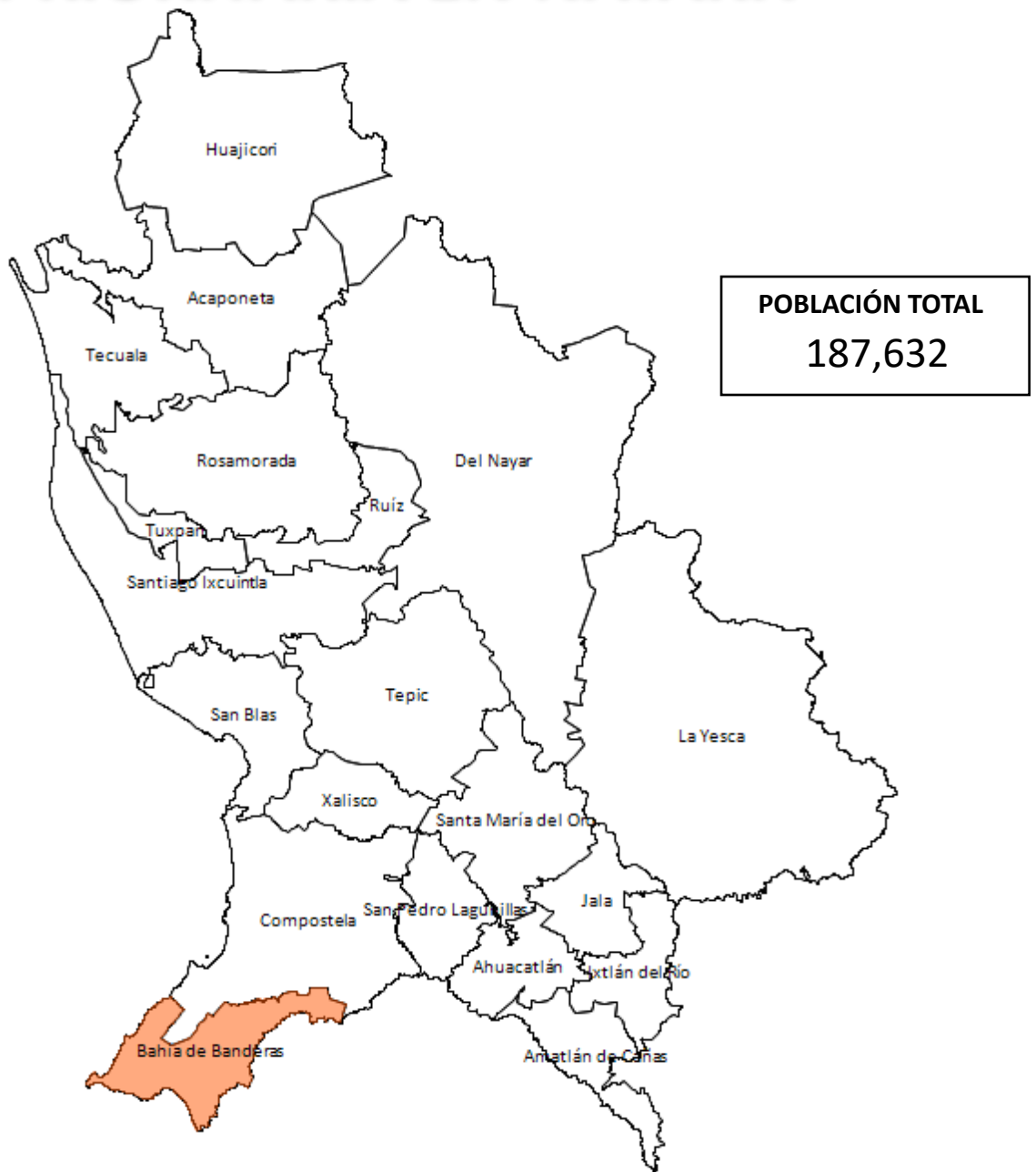
Municipio	La Yesca 019
Localidad	La Yesca 0001

NUMERO DE AGEB	NOMBRE	TOTAL DE LA POBLACIÓN
0479	LA LONGANA, EL RINCON DE LAS FLORES, DEL CENTRO, DEL BAJIO, LAS FLORES	435
0483	LAS FLORES	79
0498	EL RINCON DE LAS FLORES	*

ZONAS DE ATENCIÓN PRIORITARIA EN NAYARIT

Localidad		Número Ageb		Número Ageb		Número Ageb	
		0479		0483		0498	
LA YESCA		Total de Población		Total de Población		Total de Población	
Nombre del Indicador	Índice de Rezago Social	435		79		0	
Educación	Población de 15 o mas analfabeta	17	3.91%	0	0.00%	0	*
	Población de 6 a 14 años que no asisten a la escuela	0	0.00%	0	0.00%	0	*
	Población de 15 años y mas con educación básica incompleta	163	37.47%	28	35.44%	0	*
Acceso a Servicios de Salud	Población sin derechohabiencia a los servicios de salud	105	24.14%	8	10.13%	0	*
Calidad y Espacios de Vivienda	Viviendas con piso de Tierra	0	0.00%	0	0.00%	0	*
	Vivienda que no disponen de excusados ni sanitarios	4	0.92%	0	0.00%	0	*
	Vivienda que no disponen de agua entubada en la red publica	0	0.00%	0	0.00%	0	*
	Vivienda que no disponen de drenaje	3	0.69%	0	0.00%	0	*
Activos en el hogar	Vivienda que no disponen de energía eléctrica	0	0.00%	0	0.00%	0	*
	Vivienda que no disponen de lavadora ni refrigerador	7	1.61%	0	0.00%	0	*

ZONAS DE ATENCIÓN PRIORITARIA EN NAYARIT



Carencias Sociales

16.7% | 32,264



27.8% | 53,847



50.8% | 98,282



5.6% | 10,798



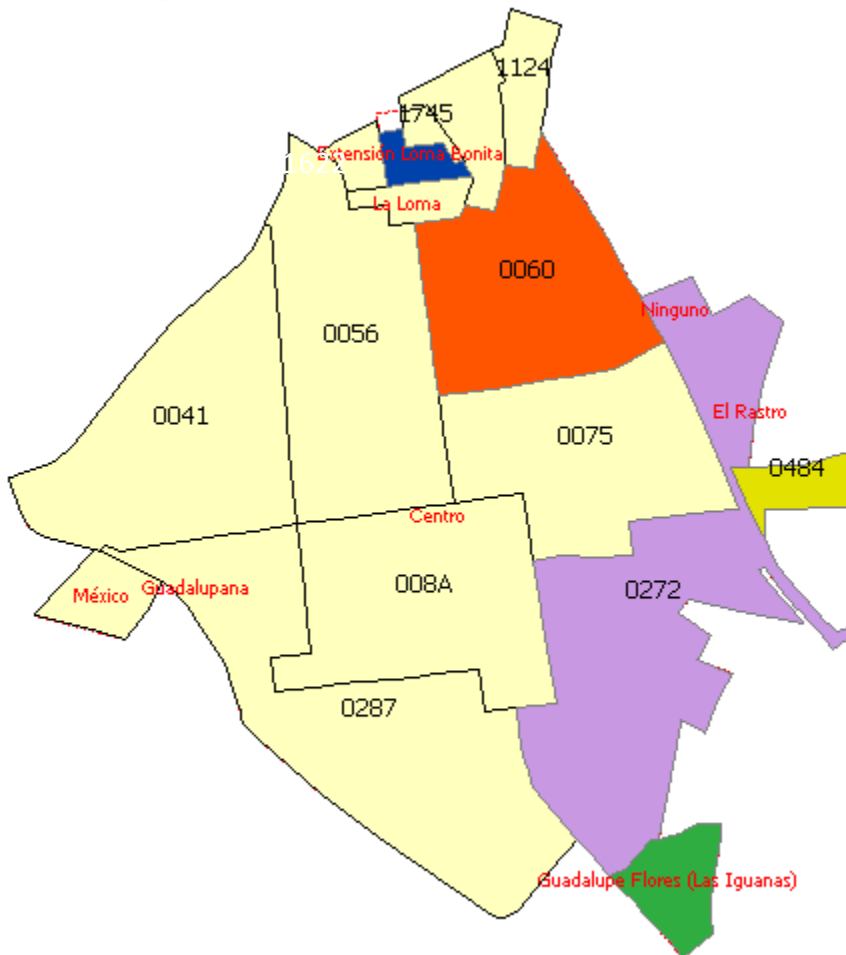
7.2% | 13,901



15.1% | 29,262



ZONAS DE ATENCIÓN PRIORITARIA EN NAYARIT



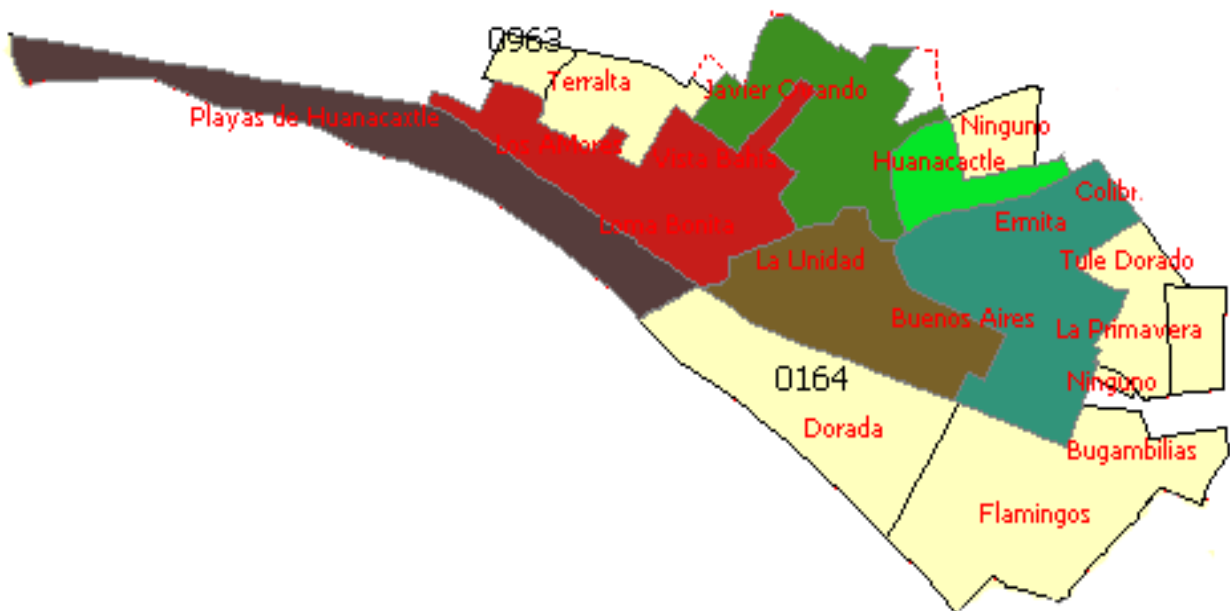
Municipio
Bahía de Banderas 020
Localidad
Valle de Banderas 0001

NUMERO DE AGEB	NOMBRE	TOTAL DE LA POBLACIÓN
0060	CENTRO	1,214
0272	EL RASTRO, NINGUNO, CENTRO, GUADALUPE FLORES (LAS IGUANAS)	1,009
0484	EL RASTRO	151
1622	EXTENSIÓN LOMA BONITA	232
1800	GUADALUPE FLORES (LAS IGUANAS)	101

ZONAS DE ATENCIÓN PRIORITARIA EN NAYARIT

Localidad		Número Ageb		Número Ageb		Número Ageb		Número Ageb		Número Ageb	
		0060		0272		0454		1622		1800	
Valle de Banderas		Total de Población		Total de Población		Total de Población		Total de Población		Total de Población	
Nombre del Indicador	Índice de Rezago Social	1,214		1,009		151		232		101	
Educación	Población de 15 o mas analfabeta	31	2.55%	27	2.68%	7	4.64%	7	3.02%	0	0.00%
	Población de 6 a 14 años que no asisten a la escuela	17	1.40%	19	1.88%	0	0.00%	0	0.00%	4	3.96%
	Población de 15 años y mas con educación básica incompleta	248	20.43%	236	23.39%	34	22.52%	51	21.98%	33	32.67%
Acceso a Servicios de Salud	Población sin derechohabencia a los servicios de salud	464	38.22%	311	30.82%	58	38.41%	77	33.19%	36	35.64%
Calidad y Espacios de Vivienda	Viviendas con piso de Tierra	7	0.58%	11	1.09%	0	0.00%	5	2.16%	0	0.00%
	Vivienda que no disponen de excusados ni sanitarios	0	0.00%	0	0.00%	0	0.00%	0	0.00%	0	0.00%
	Vivienda que no disponen de agua entubada en la red publica	0	0.00%	5	0.50%	0	0.00%	5	2.16%	0	0.00%
	Vivienda que no disponen de drenaje	0	0.00%	0	0.00%	0	0.00%	3	1.29%	0	0.00%
	Vivienda que no disponen de energía eléctrica	0	0.00%	0	0.00%	0	0.00%	0	0.00%	0	0.00%
Activos en el hogar	Vivienda que no disponen de lavadora ni refrigerador	20	1.65%	20	1.98%	7	4.64%	4	1.72%	0	0.00%

ZONAS DE ATENCIÓN PRIORITARIA EN NAYARIT



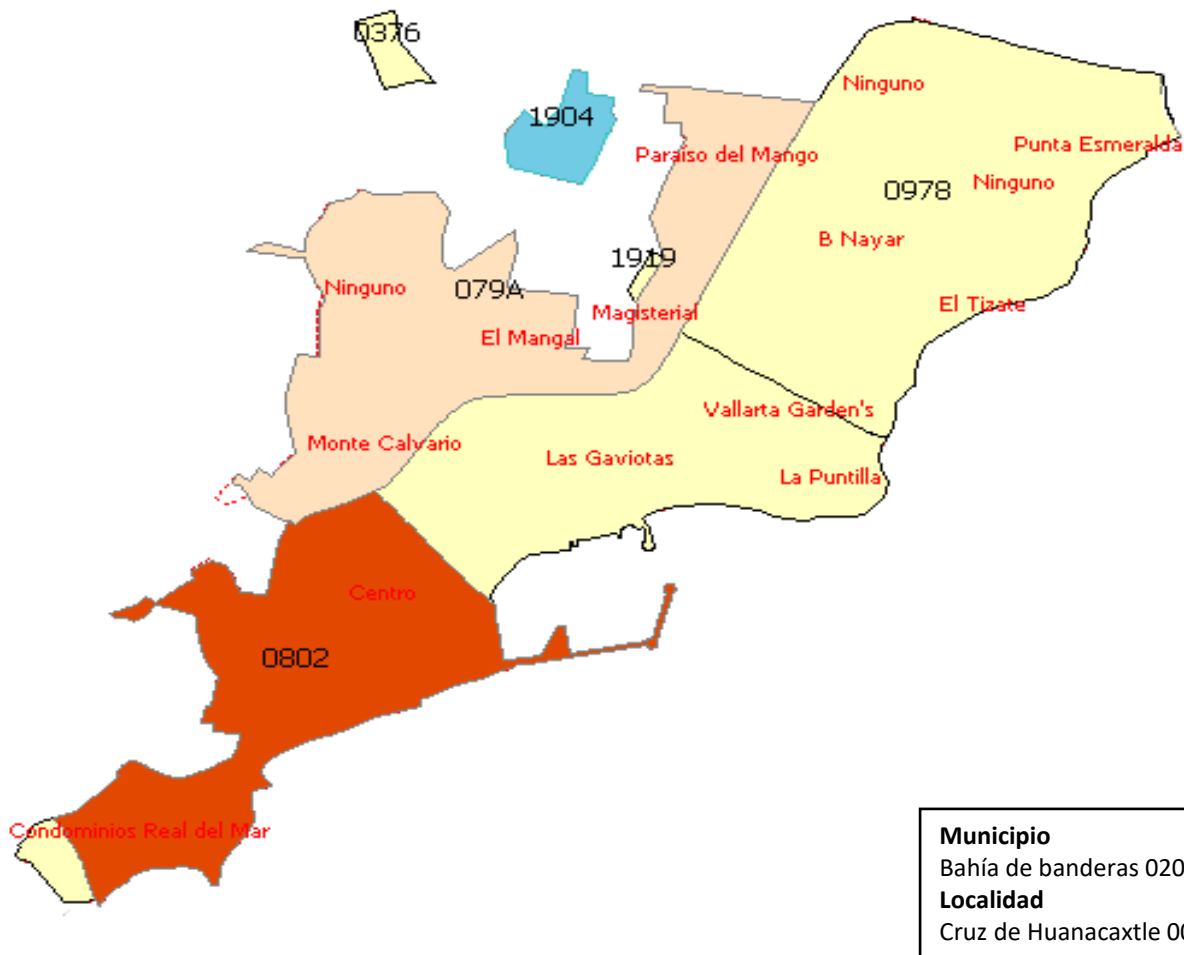
Municipio
Bahía de banderas 020
Localidad
Bucerías 0013

NUMERO DE AGEB	NOMBRE	TOTAL DE LA POBLACIÓN
0130	VISTA BAHIA/ LOMA BONITA/ LA UNIDAD/ JAVIER OVANDO/ LOS AMORES	4,138
0145	LA UNIDAD/BUENOS AIRES	2,227
015A	PLAYAS DE HUANACAXTLE/ PLAYAS DEL PACIFICO	435
0268	JAVIER OVADO/ PARAISO DEL INDIOS/ VISTA BAHIA, LA UNIDAD, BUENOS AIRES	4,260
0395	BUENOS AIRES/ LAS BRISAS/ LOS MANGOS / ERMITA	1610
061A	HUANACACTLE/ ERMITA/ BUENOS AIRES	352

ZONAS DE ATENCIÓN PRIORITARIA EN NAYARIT

Localidad		Número Ageb		Número Ageb		Número Ageb		Número Ageb		Número Ageb		Número Ageb	
		0130		0145		015A		0268		0395		061A	
BUCERIAS		Total de Población		Total de Población		Total de Población		Total de Población		Total de Población		Total de Población	
Nombre del Indicador	Índice de Rezago Social	4,138		2,227		435		4,260		1610		352	
Educación	Población de 15 o mas analfabeta	108	2.61%	56	2.51%	6	1.38%	175	4%	27	1.68%	5	1.42%
	Población de 6 a 14 años que no asisten a la escuela	66	1.59%	23	1.03%	7	1.61%	49	1%	18	1.12%	4	1.14%
	Población de 15 años y mas con educación básica incompleta	871	21.05%	457	20.52%	89	20.46%	1004	24%	339	21.06%	71	20.17%
Acceso a Servicios de Salud	Población sin derechohabencia a los servicios de salud	1849	44.68%	1033	46.39%	172	39.54%	1709	40%	659	40.93%	164	46.59%
Calidad y Espacios de Vivienda	Viviendas con piso de Tierra	22	0.53%	0	0.00%	0	0.00%	18	0%	6	0.37%	0	0.00%
	Vivienda que no disponen de excusados ni sanitarios	0	0.00%	0	0.00%	0	0.00%	3	0%	0	0.00%	0	0.00%
	Vivienda que no disponen de agua entubada en la red publica	4	0.10%	0	0.00%	0	0.00%	6	0%	3	0.19%	0	0.00%
	Vivienda que no disponen de drenaje	0	0.00%	0	0.00%	0	0.00%	3	0%	0	0.00%	0	0.00%
	Vivienda que no disponen de energía eléctrica	0	0.00%	0	0.00%	0	0.00%	0	0%	0	0.00%	0	0.00%
Activos en el hogar	Vivienda que no disponen de lavadora ni refrigerador	109	2.63%	31	1.39%	10	2.30%	94	2%	35	2.17%	7	1.99%

ZONAS DE ATENCIÓN PRIORITARIA EN NAYARIT

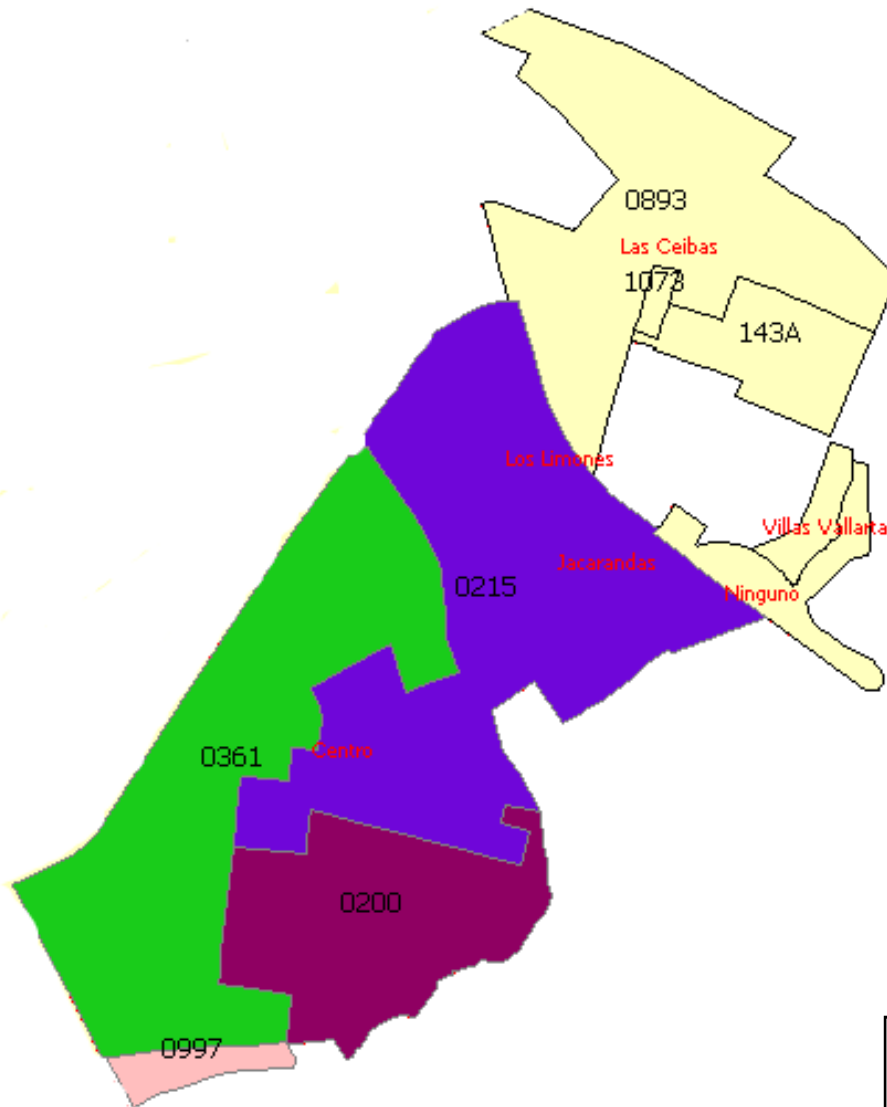


NUMERO DE AGEB	NOMBRE	TOTAL DE LA POBLACIÓN
079A	NUEVA ERA/ MONTE CALVARIO/ NINGUNO/ JOSÉ CHÁVEZ/ EL MANGAL/ MAGISTERIAL/ PARAÍSO DEL MANGO	2112
0802	CENTRO, CONDOMINIOS REAL DEL MAR	917
1904	SIN NOMBRE	125

ZONAS DE ATENCIÓN PRIORITARIA EN NAYARIT

Localidad		Número Ageb		Número Ageb		Número Ageb	
		079A		0802		1904	
CRUZ DE HUANACAXTLE		Total de Población		Total de Población		Total de Población	
Nombre del Indicador	Índice de Rezago Social	2,112		917		125	
Educación	Población de 15 o mas analfabeta	40	1.89%	21	2.29%	0	0.00%
	Población de 6 a 14 años que no asisten a la escuela	17	0.80%	20	2.18%	0	0.00%
	Población de 15 años y mas con educación básica incompleta	431	20.41%	189	20.61%	20	16.00%
Acceso a Servicios de Salud	Población sin derechohabencia a los servicios de salud	790	37.41%	387	42.20%	53	42.40%
Calidad y Espacios de Vivienda	Viviendas con piso de Tierra	14	0.66%	4	0.44%	7	5.60%
	Vivienda que no disponen de excusados ni sanitarios	0	0.00%	4	0.44%	0	0.00%
	Vivienda que no disponen de agua entubada en la red publica	11	0.52%	0	0.00%	4	3.20%
	Vivienda que no disponen de drenaje	3	0.14%	0	0.00%	0	0.00%
	Vivienda que no disponen de energía eléctrica	0	0.00%	0	0.00%	0	0.00%
Activos en el hogar	Vivienda que no disponen de lavadora ni refrigerador	35	1.66%	17	1.85%	7	5.60%

ZONAS DE ATENCIÓN PRIORITARIA EN NAYARIT



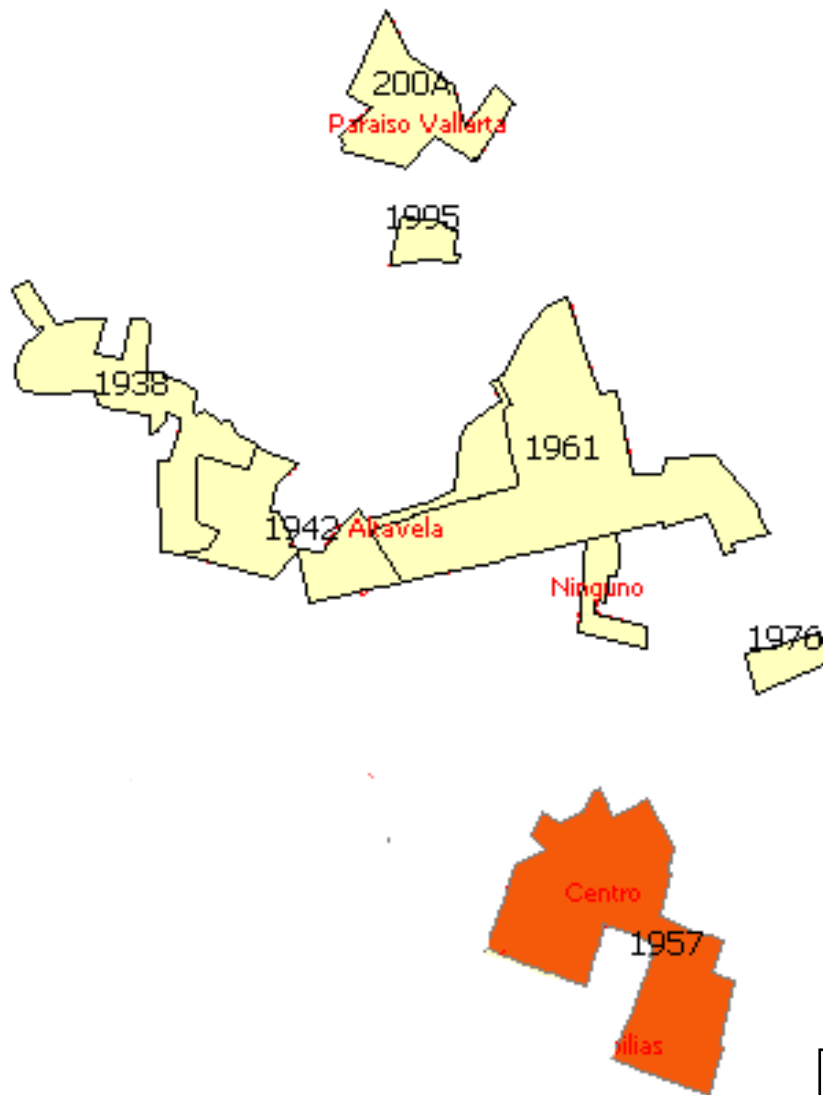
Municipio
Bahía de banderas 020
Localidad
Las Jarretaderas 0043

NUMERO DE AGEB	NOMBRE	TOTAL DE LA POBLACIÓN
0200	CENTRO	3,366
0215	CENTRO	2,938
0361	CENTRO	653
0997	SIN NOMBRE	47

ZONAS DE ATENCIÓN PRIORITARIA EN NAYARIT

Localidad		Número Ageb		Número Ageb		Número Ageb		Número Ageb	
		0200		0215		0361		0997	
LAS JARRETADERAS		Total de Población		Total de Población		Total de Población		Total de Población	
Nombre del Indicador	Índice de Rezago Social	3,366		2,938		653		47	
Educación	Población de 15 o mas analfabeta	100	2.97%	80	2.72%	26	3.98%	0	0.00%
	Población de 6 a 14 años que no asisten a la escuela	48	1.43%	53	1.80%	9	1.38%	0	0.00%
	Población de 15 años y mas con educación básica incompleta	893	26.53%	678	23.08%	166	25.42%	13	27.66%
Acceso a Servicios de Salud	Población sin derechohabencia a los servicios de salud	1113	33.07%	2084	70.93%	193	29.56%	15	31.91%
Calidad y Espacios de Vivienda	Viviendas con piso de Tierra	0	0.00%	12	0.41%	0	0.00%	0	0.00%
	Vivienda que no disponen de excusados ni sanitarios	0	0.00%	14	0.48%	0	0.00%	0	0.00%
	Vivienda que no disponen de agua entubada en la red publica	0	0.00%	0	0.00%	0	0.00%	0	0.00%
	Vivienda que no disponen de drenaje	0	0.00%	3	0.10%	0	0.00%	0	0.00%
	Vivienda que no disponen de energía eléctrica	0	0.00%	0	0.00%	0	0.00%	0	0.00%
Activos en el hogar	Vivienda que no disponen de lavadora ni refrigerador	117	3.48%	107	3.64%	27	4.13%	3	6.38%

ZONAS DE ATENCIÓN PRIORITARIA EN NAYARIT



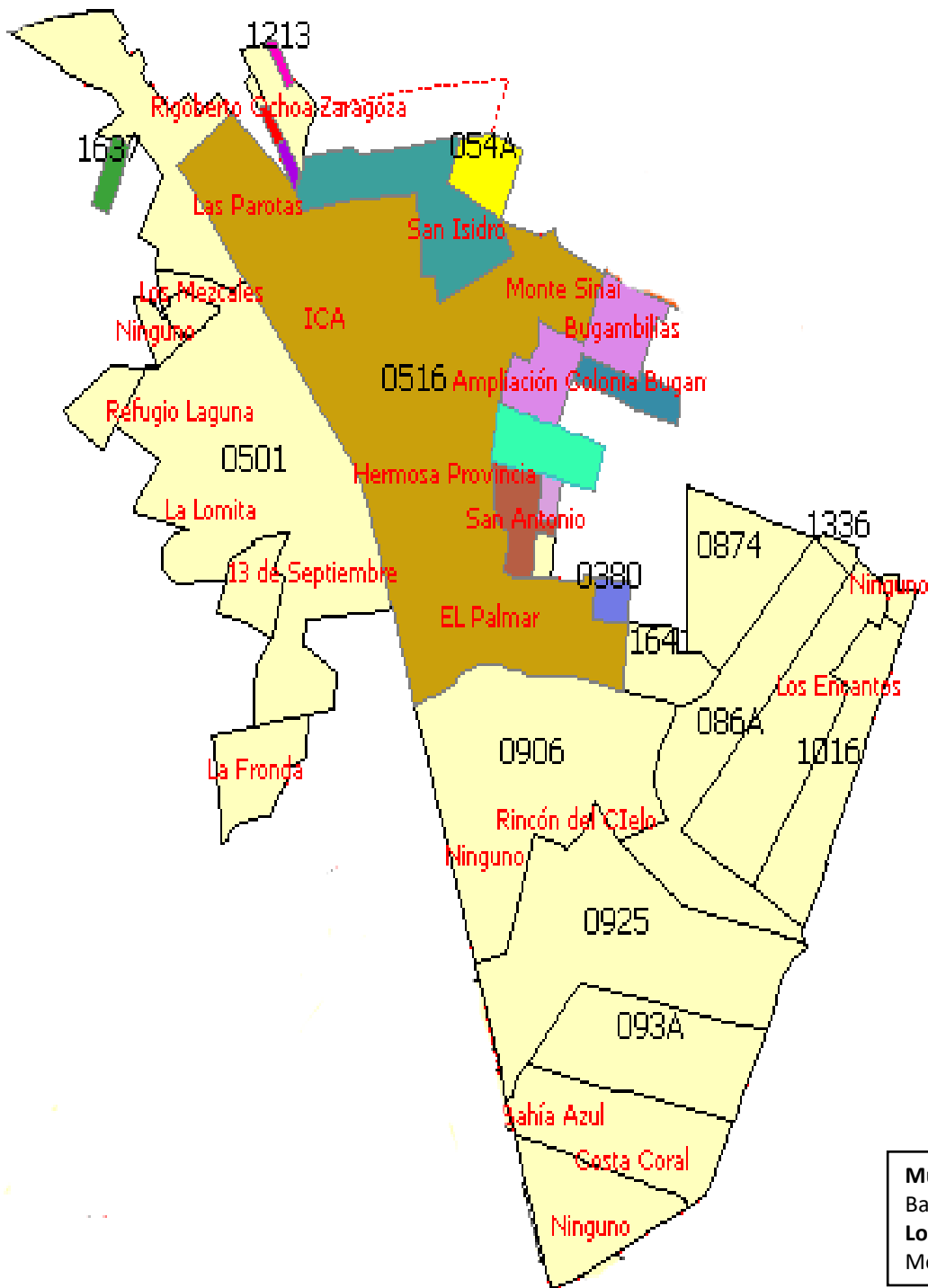
Municipio
Bahía de banderas 020
Localidad
San Clemente de Lima
0049

NUMERO DE AGEB	NOMBRE	TOTAL DE LA POBLACIÓN
1957	CENTRO	750

ZONAS DE ATENCIÓN PRIORITARIA EN NAYARIT

Localidad		Número Ageb	
		1957	
SAN CLEMENTE DE LIMA		Total de Población	
Nombre del Indicador	Índice de Rezago Social	750	
Educación	Población de 15 o mas analfabeta	27	3.60%
	Población de 6 a 14 años que no asisten a la escuela	22	2.93%
	Población de 15 años y mas con educación básica incompleta	147	19.60%
Acceso a Servicios de Salud	Población sin derechohabiencia a los servicios de salud	262	34.93%
Calidad y Espacios de Vivienda	Viviendas con piso de Tierra	26	3.47%
	Vivienda que no disponen de excusados ni sanitarios	6	0.80%
	Vivienda que no disponen de agua entubada en la red publica	0	0.00%
	Vivienda que no disponen de drenaje	3	0.40%
	Vivienda que no disponen de energía eléctrica	3	0.40%
Activos en el hogar	Vivienda que no disponen de lavadora ni refrigerador	29	3.87%

ZONAS DE ATENCIÓN PRIORITARIA EN NAYARIT



ZONAS DE ATENCIÓN PRIORITARIA EN NAYARIT

NUMERO DE AGEB	NOMBRE	TOTAL DE LA POBLACIÓN
0380	EL PALMAR	19
0516	EL PALMAR/ HERMOSA PROVINCIA/ EL CAPOMO/ MONTE SINÁ/ SAN ISIDRO/ ICA/ REAL DEL VALLE/ LAS PAROTAS	3325
054A	SAN ISIDRO	400
0709	BUGANBILIAS, SAN ISIDRO	484
0910	SAN ISIDRO, REAL DEL VALLE	307
1213	RIGOBERTO OCHOA ZARAGOZA	17
1228	RIGOBERTO OCHOA ZARAGOZA	13
1389	NINGUNO	195
1533	SAN ANTONIO	10
1590	RIGOBERTO OCHOA ZARAGOZA	7
1603	RIGOBERTO OCHOA ZARAGOZA	140
1637	NINGUNO	3
182A	SIN NOMBRE	124

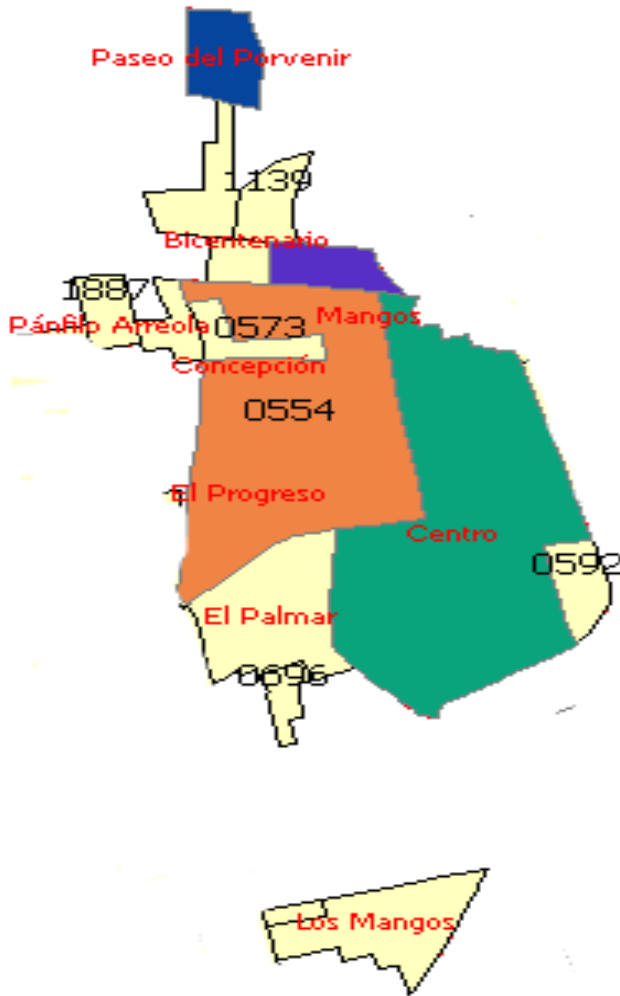
ZONAS DE ATENCIÓN PRIORITARIA EN NAYARIT

Localidad		Número Ageb		Número Ageb		Número Ageb		Número Ageb		Número Ageb		Número Ageb		Número Ageb	
		0380		0516		054A		0709		0910		1213		1228	
MEZCALES		Total de Población		Total de Población		Total de Población		Total de Población		Total de Población		Total de Población		Total de Población	
Nombre del Indicador	Índice de Rezago Social	19		3,325		400		484		307		17		13	
Educación	Población de 15 o mas analfabeta	0	0.00%	67	2.02%	5	1.25%	9	1.86%	16	5.21%	0	0.00%	0	0.00%
	Población de 6 a 14 años que no asisten a la escuela	0	0.00%	24	0.72%	3	0.75%	3	0.62%	17	5.54%	0	0.00%	0	0.00%
	Población de 15 años y mas con educación básica incompleta	8	42.11%	669	20.12%	71	17.75%	107	22.11%	84	27.36%	5	29.41%	8	61.54%
Acceso a Servicios de Salud	Población sin derechohabencia a los servicios de salud	8	42.11%	1263	37.98%	179	44.75%	210	43.39%	130	42.35%	10	58.82%	0	0.00%
Calidad y Espacios de Vivienda	Viviendas con piso de Tierra	0	0.00%	24	0.72%	3	0.75%	3	0.62%	4	1.30%	0	0.00%	0	0.00%
	Vivienda que no disponen de excusados ni sanitarios	0	0.00%	5	0.15%	0	0.00%	0	0.00%	0	0.00%	0	0.00%	0	0.00%
	Vivienda que no disponen de agua entubada en la red publica	4	21.05%	5	0.15%	0	0.00%	0	0.00%	0	0.00%	0	0.00%	0	0.00%
	Vivienda que no disponen de drenaje	0	0.00%	14	0.42%	0	0.00%	0	0.00%	0	0.00%	0	0.00%	0	0.00%
	Vivienda que no disponen de energia eléctrica	0	0.00%	5	0.15%	0	0.00%	0	0.00%	0	0.00%	0	0.00%	0	0.00%
Activos en el hogar	Vivienda que no disponen de lavadora ni refrigerador	3	15.79%	132	3.97%	7	1.75%	14	2.89%	14	4.56%	0	0.00%	0	0.00%

ZONAS DE ATENCIÓN PRIORITARIA EN NAYARIT

Localidad		Número Ageb		Número Ageb		Número Ageb		Número Ageb		Número Ageb		Número Ageb	
		1389		1533		1590		1603		1637		182A	
MEZCALES		Total de Población		Total de Población		Total de Población		Total de Población		Total de Población		Total de Población	
Nombre del Indicador	Índice de Rezago Social	195		10		7		140		3		124	
Educación	Población de 15 o mas analfabeta	7	3.59%	0	0.00%	0	0.00%	0	0.00%	0	0.00%	5	4.03%
	Población de 6 a 14 años que no asisten a la escuela	0	0.00%	0	0.00%	0	0.00%	3	2.14%	0	0.00%	0	0.00%
	Población de 15 años y mas con educación básica incompleta	50	25.64%	0	0.00%	0	0.00%	27	19.29%	0	0.00%	32	25.81%
Acceso a Servicios de Salud	Población sin derechohabienia a los servicios de salud	84	43.08%	0	0.00%	0	0.00%	47	33.57%	0	0.00%	30	24.19%
Calidad y Espacios de Vivienda	Viviendas con piso de Tierra	6	3.08%	0	0.00%	0	0.00%	0	0.00%	0	0.00%	5	4.03%
	Vivienda que no disponen de excusados ni sanitarios	0	0.00%	0	0.00%	0	0.00%	0	0.00%	0	0.00%	0	0.00%
	Vivienda que no disponen de agua entubada en la red publica	0	0.00%	0	0.00%	0	0.00%	0	0.00%	0	0.00%	0	0.00%
	Vivienda que no disponen de drenaje	0	0.00%	0	0.00%	0	0.00%	0	0.00%	0	0.00%	0	0.00%
	Vivienda que no disponen de energía eléctrica	0	0.00%	0	0.00%	0	0.00%	0	0.00%	0	0.00%	0	0.00%
Activos en el hogar	Vivienda que no disponen de lavadora ni refrigerador	0	0.00%	0	0.00%	0	0.00%	0	0.00%	0	0.00%	0	0.00%

ZONAS DE ATENCIÓN PRIORITARIA EN NAYARIT



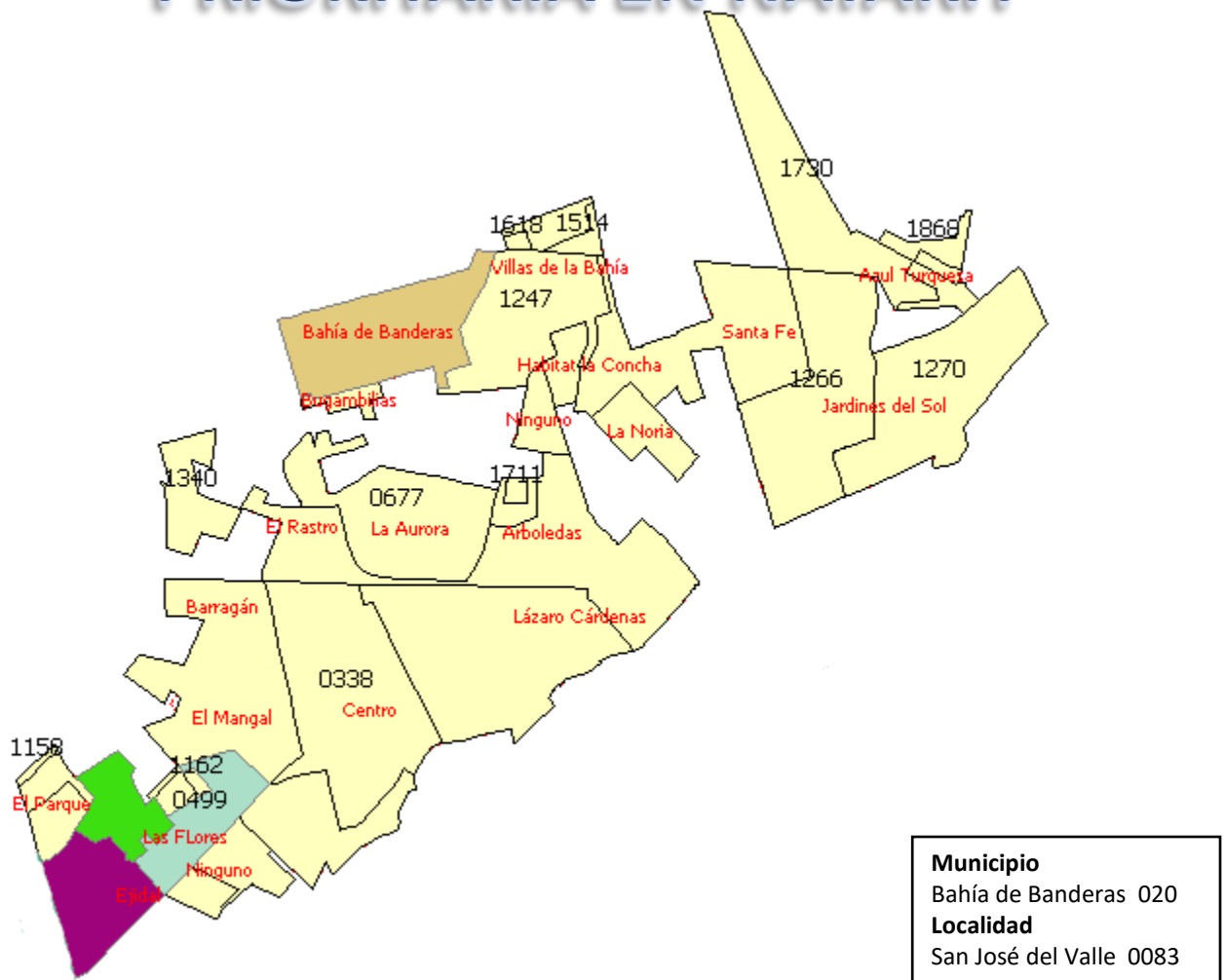
Municipio
Bahía de Banderas 020
Localidad
El Porvenir 0069

NUMERO DE AGEB	NOMBRE	TOTAL DE LA POBLACIÓN
0535	CENTRO/ MANGOS/ BICENTENARIO/ EL PROGRESO/ CONCEPCIÓN	2163
0554	EL PROGRESO/ CONCEPCION	2199
0588	BICENTENARIO/ MANGOS	175
1675	PASEO DEL PORVENIR	62

ZONAS DE ATENCIÓN PRIORITARIA EN NAYARIT

Localidad		Número Ageb		Número Ageb		Número Ageb		Número Ageb	
		0535		0554		0588		1675	
EL PORVENIR		Total de Población		Total de Población		Total de Población		Total de Población	
Nombre del Indicador	Índice de Rezago Social	2,163		2,199		175		62	
Educación	Población de 15 o mas analfabeta	59	2.73%	70	3.18%	10	5.71%	6	9.68%
	Población de 6 a 14 años que no asisten a la escuela	32	1.48%	34	1.55%	4	2.29%	0	0.00%
	Población de 15 años y mas con educación básica incompleta	472	21.82%	482	21.92%	36	20.57%	21	33.87%
Acceso a Servicios de Salud	Población sin derechohabencia a los servicios de salud	655	30.28%	690	31.38%	60	34.29%	14	22.58%
Calidad y Espacios de Vivienda	Viviendas con piso de Tierra	0	0.00%	0	0.00%	0	0.00%	0	0.00%
	Vivienda que no disponen de excusados ni sanitarios	5	0.23%	0	0.00%	0	0.00%	0	0.00%
	Vivienda que no disponen de agua entubada en la red publica	0	0.00%	0	0.00%	0	0.00%	0	0.00%
	Vivienda que no disponen de drenaje	3	0.14%	0	0.00%	0	0.00%	0	0.00%
	Vivienda que no disponen de energía eléctrica	0	0.00%	0	0.00%	0	0.00%	0	0.00%
Activos en el hogar	Vivienda que no disponen de lavadora ni refrigerador	54	2.50%	45	2.05%	3	1.71%	0	0.00%

ZONAS DE ATENCIÓN PRIORITARIA EN NAYARIT

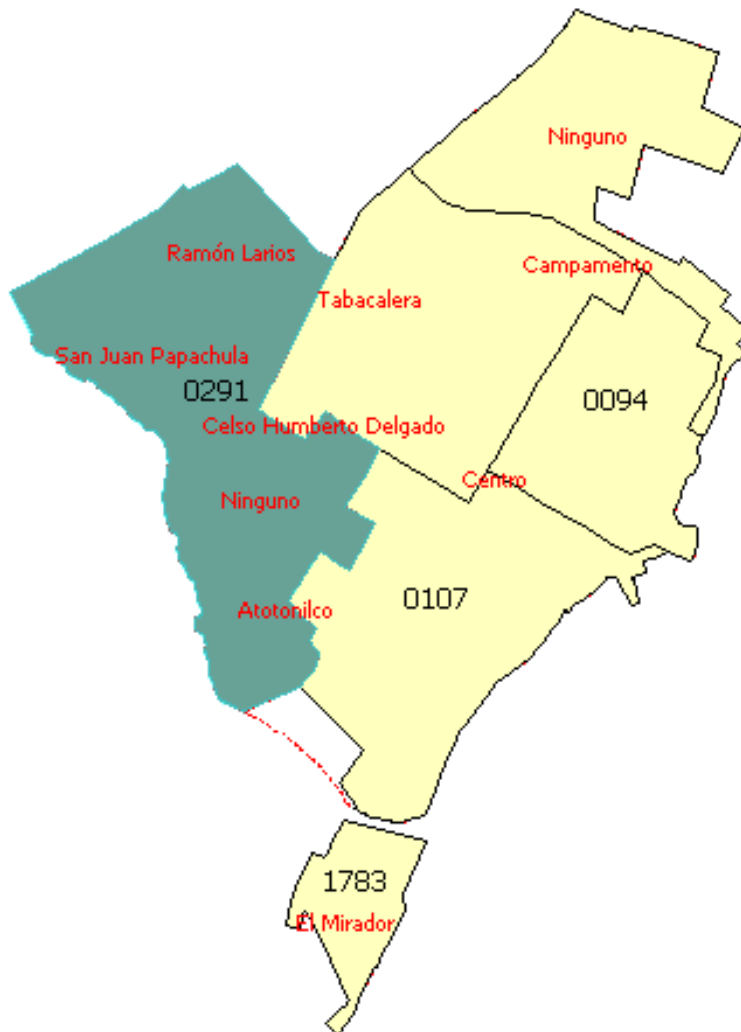


NUMERO DE AGEB	NOMBRE	TOTAL DE LA POBLACIÓN
0499	LAS FLORES/ EL MANGAL	275
1020	RINCONADA LAS FLORES	653
1232	VALLE DE SAN JOSÉ/ BAHIA DE BANDERAS	3167
1798	EJIDAL/ JARDINES DEL PORVENIR /PRIMAVERA	1267

ZONAS DE ATENCIÓN PRIORITARIA EN NAYARIT

Localidad		Número Ageb		Número Ageb		Número Ageb		Número Ageb	
		0499		1020		1232		1798	
SAN JOSÉ DEL VALLE		Total de Población		Total de Población		Total de Población		Total de Población	
Nombre del Indicador	Índice de Rezago Social	275		653		3,167		1,267	
Educación	Población de 15 o mas analfabeta	3	1.09%	16	2.45%	31	0.98%	11	0.87%
	Población de 6 a 14 años que no asisten a la escuela	19	6.91%	19	2.91%	26	0.82%	6	0.47%
	Población de 15 años y mas con educación básica incompleta	3	1.09%	137	20.98%	460	14.52%	190	15.00%
Acceso a Servicios de Salud	Población sin derechohabienti a a los servicios de salud	125	45.45%	190	29.10%	811	25.61%	393	31.02%
Calidad y Espacios de Vivienda	Viviendas con piso de Tierra	3	1.09%	4	0.61%	12	0.38%	0	0.00%
	Vivienda que no disponen de excusados ni sanitarios	0	0.00%	0	0.00%	0	0.00%	0	0.00%
	Vivienda que no disponen de agua entubada en la red publica	0	0.00%	0	0.00%	7	0.22%	0	0.00%
	Vivienda que no disponen de drenaje	0	0.00%	0	0.00%	0	0.00%	5	0.39%
	Vivienda que no disponen de energía eléctrica	0	0.00%	0	0.00%	7	0.22%	0	0.00%
Activos en el hogar	Vivienda que no disponen de lavadora ni refrigerador	8	2.91%	17	2.60%	43	1.36%	26	2.05%

ZONAS DE ATENCIÓN PRIORITARIA EN NAYARIT



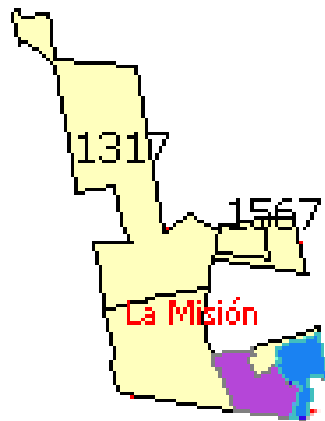
Municipio	Bahía de Banderas 020
Localidad	San Juan de Abajo 0084

NUMERO DE AGEB	NOMBRE	TOTAL DE LA POBLACIÓN
0291	SAN JUAN PAPACHULA/ RAMÓS LARIOS/ NINGUNO/ ATOTONILCO/ CELSO HUMBERTO DELGADO	2671

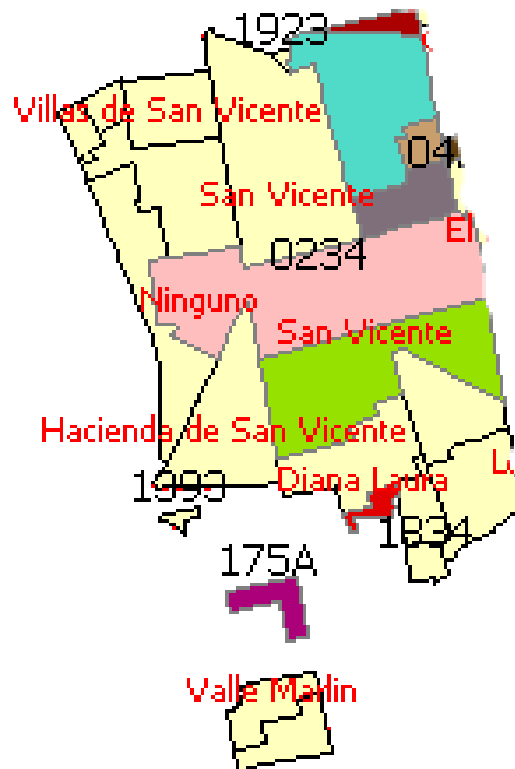
ZONAS DE ATENCIÓN PRIORITARIA EN NAYARIT

Localidad		Número Ageb	
		0291	
SAN JUAN DE ABAJO		Total de Población	
Nombre del Indicador	Índice de Rezago Social	2,761	
Educación	Población de 15 o mas analfabeta	104	3.77%
	Población de 6 a 14 años que no asisten a la escuela	23	0.83%
	Población de 15 años y mas con educación básica incompleta	608	22.02%
Acceso a Servicios de Salud	Población sin derechohabencia a los servicios de salud	744	26.95%
Calidad y Espacios de Vivienda	Viviendas con piso de Tierra	5	0.18%
	Vivienda que no disponen de excusados ni sanitarios	4	0.14%
	Vivienda que no disponen de agua entubada en la red publica	3	0.11%
	Vivienda que no disponen de drenaje	3	0.11%
	Vivienda que no disponen de energía eléctrica	0	0.00%
Activos en el hogar	Vivienda que no disponen de lavadora ni refrigerador	60	2.17%

ZONAS DE ATENCIÓN PRIORITARIA EN NAYARIT



Ex Hacienda San Ángel



ZONAS DE ATENCIÓN PRIORITARIA EN NAYARIT

NÚMERO DE AGEB	NOMBRE	TOTAL DE LA POBLACIÓN
0234	SAN VICENTE, NINGUNO	2,895
0249	SAN VICENTE	2,158
0465	DIANA LAURA	21
0836	VILLAS MIRAMAR	1,011
1054	VILLAS MIRAMAR	497
1196	VILLAS MIRAMAR	41
1321	VILLAS MIRAMAR, BICENTENARIO	3,072
1463	BICENTENARIO	302
1694	LA MISIÓN	563
175A	VALLE MARLÍN	437
1853	LA MISIÓN	1,133

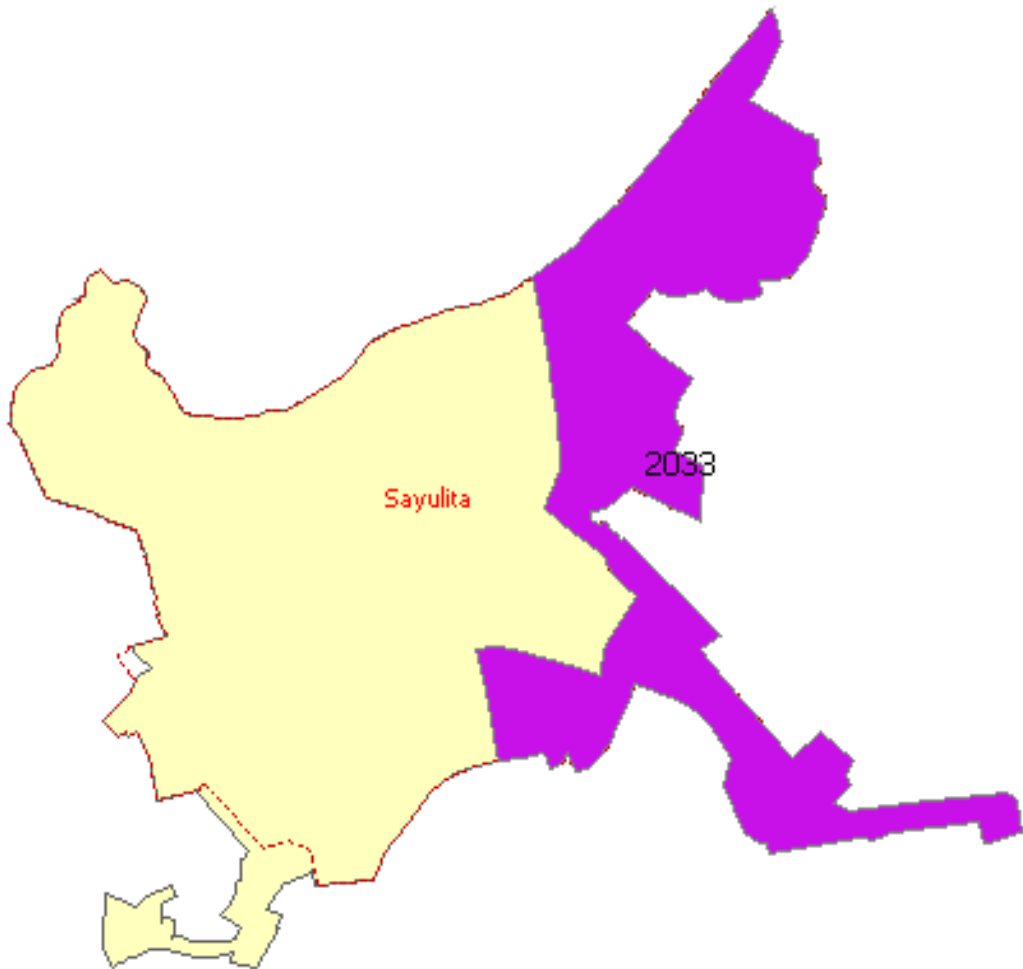
ZONAS DE ATENCIÓN PRIORITARIA EN NAYARIT

Localidad		Número Ageb		Número Ageb		Número Ageb		Número Ageb		Número Ageb		Número Ageb	
		0234		0249		0465		0836		1054		1196	
SAN VICENTE		Total de Población		Total de Población		Total de Población		Total de Población		Total de Población		Total de Población	
Nombre del Indicador	Índice de Rezago Social	2,895		2,158		21		1,011		497		41	
Educación	Población de 15 o mas analfabeta	86	2.97%	63	2.92%	0	0.00%	17	1.68%	8	1.61%	0	0.00%
	Población de 6 a 14 años que no asisten a la escuela	51	1.76%	41	1.90%	0	0.00%	38	3.76%	12	2.41%	0	0.00%
	Población de 15 años y mas con educación básica incompleta	722	24.94%	454	21.04%	5	23.81%	172	17.01%	128	25.75%	6	0.00%
Acceso a Servicios de Salud	Población sin derechohabencia a los servicios de salud	969	33.47%	799	37.03%	9	42.86%	340	33.63%	215	43.26%	8	0.00%
Calidad y Espacios de Vivienda	Viviendas con piso de Tierra	18	0.62%	15	0.70%	0	0.00%	0	0.00%	15	3.02%	0	0.00%
	Vivienda que no disponen de excusados ni sanitarios	4	0.14%	0	0.00%	0	0.00%	0	0.00%	0	0.00%	0	0.00%
	Vivienda que no disponen de agua entubada en la red publica	0	0.00%	0	0.00%	0	0.00%	0	0.00%	4	0.80%	0	0.00%
	Vivienda que no disponen de drenaje	6	0.21%	15	0.70%	5	23.81%	0	0.00%	0	0.00%	0	0.00%
	Vivienda que no disponen de energía eléctrica	3	0.10%	4	0.19%	0	0.00%	0	0.00%	0	0.00%	0	0.00%
Activos en el hogar	Vivienda que no disponen de lavadora ni refrigerador	73	2.52%	60	2.78%	4	19.05%	16	1.58%	18	3.62%	0	0.00%

ZONAS DE ATENCIÓN PRIORITARIA EN NAYARIT

Localidad		Número Ageb		Número Ageb		Número Ageb		Número Ageb		Número Ageb	
		1321		1463		1694		175A		1853	
SAN VICENTE		Total de Población		Total de Población		Total de Población		Total de Población		Total de Población	
Nombre del Indicador	Índice de Rezago Social	3072		302		563		437		1133	
Educación	Población de 15 o mas analfabeta	91	2.96%	3	0.99%	28	4.97%	4	0.92%	25	2.21%
	Población de 6 a 14 años que no asisten a la escuela	106	3.45%	8	2.65%	8	1.42%	3	0.69%	24	2.12%
	Población de 15 años y mas con educación básica incompleta	827	26.92%	68	22.52%	119	21.14%	46	10.53%	232	20.48%
Acceso a Servicios de Salud	Población sin derechohabencia a los servicios de salud	1344	43.75%	126	41.72%	196	34.81%	116	26.54%	343	30.27%
Calidad y Espacios de Vivienda	Viviendas con piso de Tierra	264	8.59%	21	6.95%	81	14.39%	0	0.00%	0	0.00%
	Vivienda que no disponen de excusados ni sanitarios	42	1.37%	19	6.29%	31	5.51%	9	2.06%	0	0.00%
	Vivienda que no disponen de agua entubada en la red publica	12	0.39%	0	0.00%	56	9.95%	0	0.00%	7	0.62%
	Vivienda que no disponen de drenaje	4	0.13%	0	0.00%	24	4.26%	0	0.00%	0	0.00%
	Vivienda que no disponen de energía eléctrica	3	0.10%	0	0.00%	44	7.82%	20	4.58%	5	0.44%
Activos en el hogar	Vivienda que no disponen de lavadora ni refrigerador	110	3.58%	5	1.66%	86	15.28%	33	7.55%	55	4.85%

ZONAS DE ATENCIÓN PRIORITARIA EN NAYARIT



Municipio
Bahía de Banderas 020
Localidad
Sayulita 0092

NUMERO DE AGEB	NOMBRE	TOTAL DE LA POBLACIÓN
2033	SAYULITA	901

ZONAS DE ATENCIÓN PRIORITARIA EN NAYARIT

Localidad		Número Ageb	
		2033	
SAYULITA		Total de Población	
Nombre del Indicador	Índice de Rezago Social	901	
Educación	Población de 15 o mas analfabeta	20	2.22%
	Población de 6 a 14 años que no asisten a la escuela	34	3.77%
	Población de 15 años y mas con educación básica incompleta	178	19.76%
Acceso a Servicios de Salud	Población sin derechohabencia a los servicios de salud	388	43.06%
Calidad y Espacios de Vivienda	Viviendas con piso de Tierra	6	0.67%
	Vivienda que no disponen de excusados ni sanitarios	0	0.00%
	Vivienda que no disponen de agua entubada en la red publica	0	0.00%
	Vivienda que no disponen de drenaje	0	0.00%
	Vivienda que no disponen de energía eléctrica	5	0.55%
Activos en el hogar	Vivienda que no disponen de lavadora ni refrigerador	17	1.89%