



SECRETARÍA DE  
BIENESTAR E IGUALDAD  
SUSTANTIVA



**CARTOGRAFÍA DIGITAL  
ZONAS DE ATENCIÓN PRIORITARIA 2023  
EN EL ESTADO DE NAYARIT**

**Mtra. Dora Cecilia Espinosa González**

Secretaria de Bienestar e Igualdad  
Sustantiva

# Presentación

La presente Cartografía Digital, georreferencia las Zonas de Atención Prioritaria (ZAP) para el Estado de Nayarit, descritas en el Anexo B del Decreto por el que se formula la Declaratoria de las Zonas de Atención Prioritaria para el año 2023, publicado en el Diario Oficial de la Federación el día Martes 29 de noviembre del 2022, en cumplimiento a lo dispuesto por los artículos 29 y 30 de la Ley General de Desarrollo Social con base en los Criterios Generales para la Determinación de las Zonas de Atención Prioritaria 2022, emitidos en julio de 2021 por el Consejo Nacional de Evaluación de la Política de Desarrollo Social (CONEVAL), así como en los resultados de los estudios de medición de la pobreza y los indicadores asociados.

Este documento es una herramienta importante e indispensable para la toma de decisiones en el combate a la pobreza así como para la mejor focalización de los recursos federales, estatales y municipales para reducir en gran medida las carencias sociales de las y los nayaritas que se encuentran en condiciones de vulnerabilidad.

En el mapa digital se pueden identificar las Áreas Geoestadísticas Básicas (AGEBS) conforme al INEGI, de las ZAP's urbanas de cada municipio con población mayor o igual a 2,500 habitantes con diferente colorimetría, y en la parte inferior se encuentra una tabla donde se describe el nombre de las colonias pertenecientes a estas AGEBS así como la población total e indicadores de rezago social que se ubica en el área.

En el presente mapa se puede observar 366 AGEBS que conforman las ZAP's en el Estado de Nayarit que se muestra en la siguiente tabla.

<b>Municipio</b>	<b>Localidad</b>	<b>Total de AGEBS</b>	<b>Total por Municipio</b>
Acaponeta	Acaponeta	12	12
Ahuacatlán	Ahuacatlán	9	9
Compostela	Compostela	13	46
	La Peñita de Jaltemba	7	
	Rincón de Guayabitos	4	
	Las Varas	13	
	Zacualpan	7	
	Paraíso Escondido (Colonia)	2	
Huajicori	Huajicori	20	20
Ixtlán del Río	Ixtlán del Río	13	13
Jala	Jala	5	9
	Jomulco	4	
Xalisco	Xalisco	5	6
	Pantanal	1	
Del Nayar	Jesús María	8	8
Rosamorada	Rosamorada	9	15
	San Vicente	6	
Ruíz	Ruíz	13	13
San Blas	San Blas	8	27
	Guadalupe Victoria	6	
	Jalcocotán	5	
	Mecatán	8	
Santa María del Oro	Santa María del Oro	6	6
Santiago Ixcuintla	Santiago Ixcuintla	5	37
	Pozo de Ibarra	3	
	La Presa	4	
	Sentispac	4	
	Villa Hidalgo	8	
	Villa Juárez	5	
	Yago	8	
Tecuala	Tecuala	12	26
	Quimichis	6	
	San Felipe Aztatán	8	

<b>Municipio</b>	<b>Localidad</b>	<b>Total de Agebs</b>	<b>Total por Municipio</b>
Tepic	Tepic	37	42
	Francisco I. Madero (Puga)	4	
	San Cayetano	1	
Tuxpan	Tuxpan	12	21
	Coamiles	6	
	Palma Grande	3	
La Yesca	La Yesca	3	3
Bahía de Banderas	Valle de Banderas	5	53
	Bucerías	6	
	Cruz de Huanacastle	3	
	Las Jarretaderas	4	
	San Clemente de Lima	1	
	Mezcales	13	
	El Porvenir	4	
	San José del Valle	4	
	San Juan de Abajo	1	
	San Vicente	11	
	Sayulita	1	



*Nayarit*  
NUESTRO ORGULLO Y COMPROMISO

SECRETARÍA DE  
BIENESTAR E IGUALDAD  
SUSTANTIVA

# Directorio

Mtra. Dora Cecilia Espinosa González  
**Secretaria de Bienestar e Igualdad Sustantiva**

Dr. Carlos Alberto Ramírez Torres  
**Subsecretario de Bienestar e Igualdad Sustantiva**

Lic. José Antonio Valenzuela Betancourt  
**Director General de Operaciones de Programas Sociales**

Lic. José Armando Sillas Lora  
**Director de Planeación y Evaluación**

**Esta Cartografía Digital fue elaborada por:**

Mtra. Marlui Celeste Tejeda Lizárraga  
**Jefa del Departamento de Planeación**

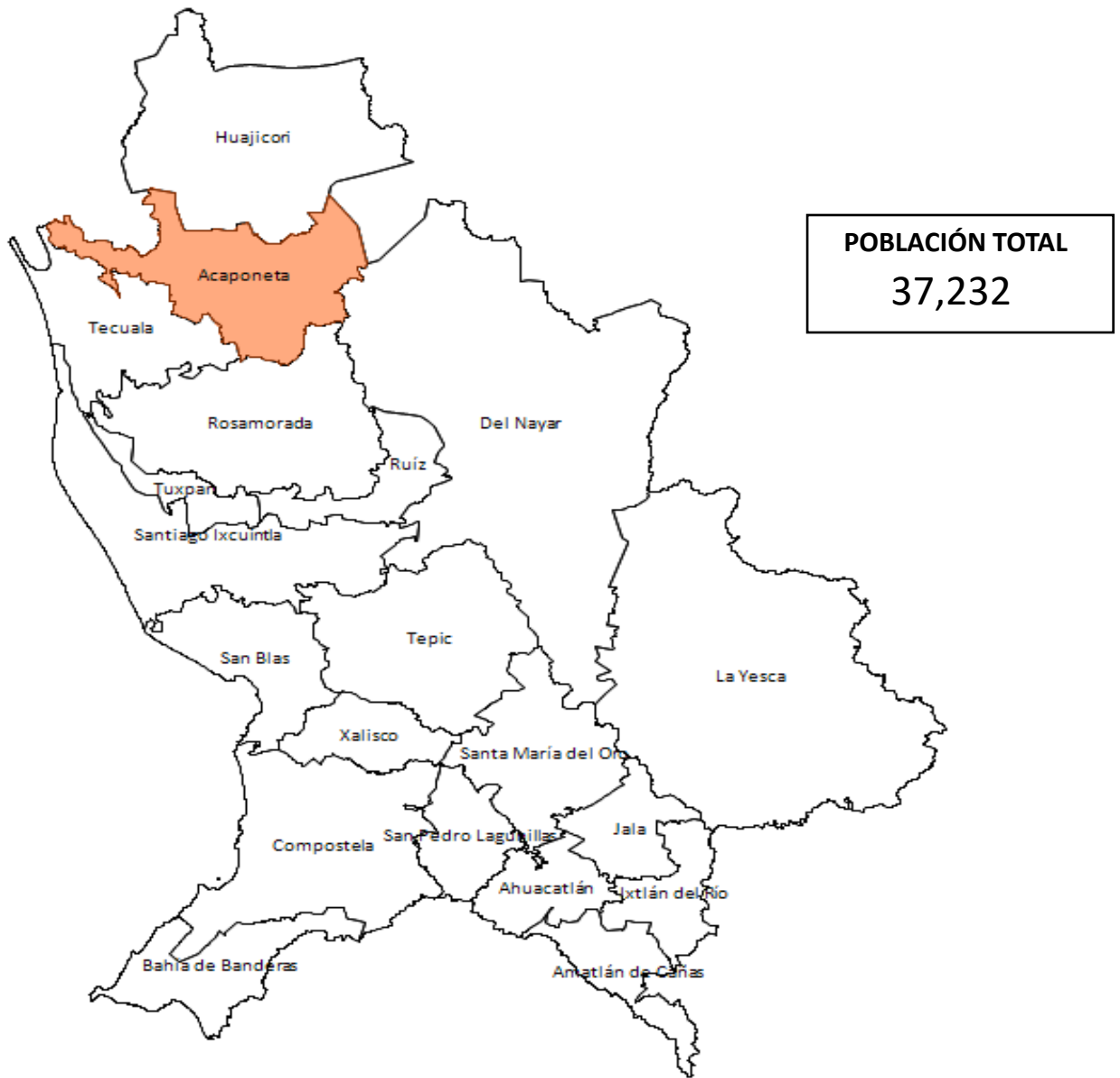


# Índice

Pg.

Acaponeta	1
Ahuacatlán	6
Compostela	10
Huajicori	27
Ixtlán del Río	32
Jala	36
Xalisco	41
Del Nayar	46
Rosamorada	50
Ruíz	56
San Blas	61
Santa María del Oro	71
Santiago Ixcuintla	74
Tecuala	89
Tepic	98
Tuxpan	114
La Yesca	121
Bahía de Banderas	124

# ZONAS DE ATENCIÓN PRIORITARIA EN NAYARIT



## Carencias Sociales

15.4% | 5,439



Rezag educativo

13.7% | 4,820



Acceso a los servicios de salud

53% | 18,662



Acceso a la seguridad social

9.0% | 3,159



Calidad y espacios de la vivienda

17.3% | 6,103



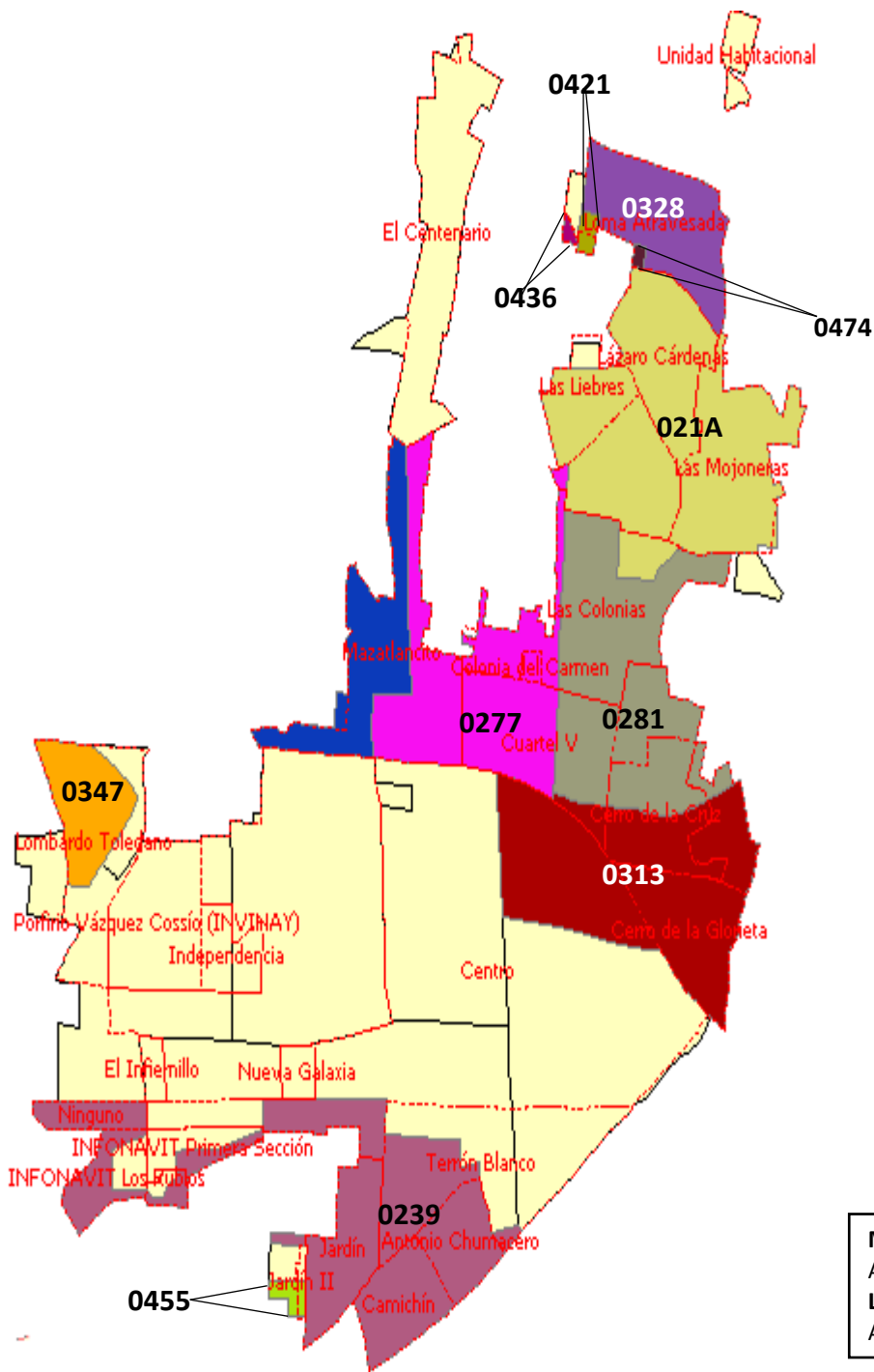
Acceso a los servicios básicos en la vivienda

32.8% | 11,566



Acceso a la alimentación nutritiva y de calidad

# ZONAS DE ATENCIÓN PRIORITARIA EN NAYARIT



<b>Municipio</b> Acaponeta 001
<b>Localidad</b> Acaponeta 0001



# ZONAS DE ATENCIÓN PRIORITARIA EN NAYARIT

NÚMERO DE AGEB	COLONIAS	TOTAL DE LA POBLACIÓN
021A	LÁZARO CÁRDENAS/ LAS MOJONERAS/LOMA BONITA/ LAS LIEBRES/ LAS COLONIAS	2148
0224	MAZATLANCITO	358
0239	JARDÍN/ TERRÓN BLANCO/ ANTONIO CHUMACERO/ CAMICHÍN/CENTRO/INFONAVIT LOS RUBIOS/ SAN CARLOS ARBOLEDA/INFONAVIT PRIMERA SECCIÓN/ NINGUNO	2,395
0277	CUARTEL V/ LAS COLONIAS/MAZATLANCITO	1,166
0281	LAS COLONIAS/ CERRO DE LOS POCITOS / CERRO DE LA CRUZ/ OBRERA / CUARTEL V	1,966
0313	OBRERA/CENTRO/ CERRO DE LA GLORIETA/ CERRO DE LA CRUZ	2,400
0328	ZONA MILITAR/ LOMA ATRAVESADA	369
0347	LOMBARDO TOLEDANO	172
0421	LAS LIEBRES/LOMA ATRAVESADA	45
0436	LAS LIEBRES	12
0455	JARDÍN II	28
0474	LOMA ATRAVESADA	5

# ZONAS DE ATENCIÓN PRIORITARIA EN NAYARIT

Fuente: Indicadores e Índice de Rezago Social a nivel localidad para 2020 CONEVAL

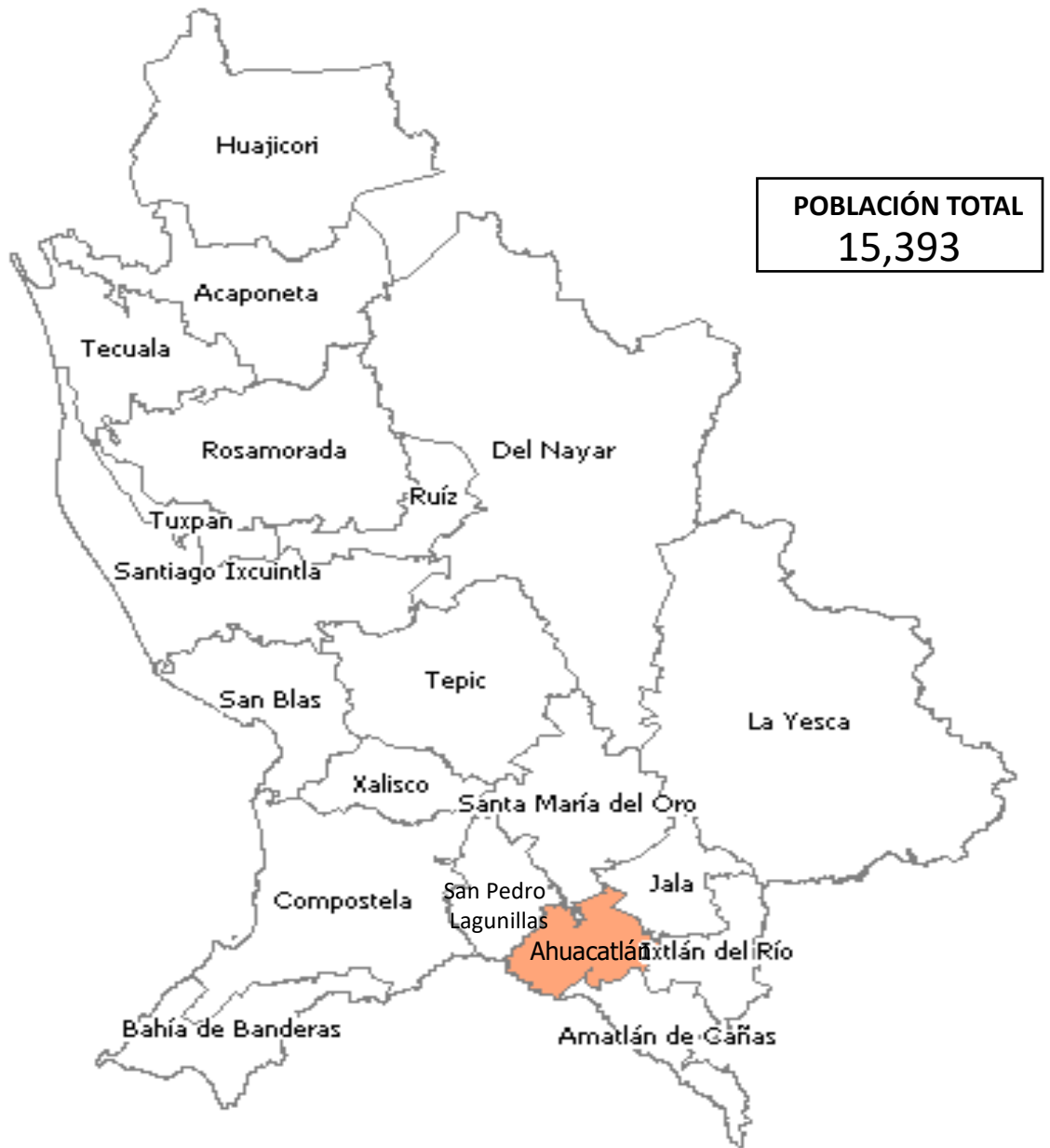
Localidad		Número Ageb		Número Ageb		Número Ageb		Número Ageb		Número Ageb		Número Ageb	
		021A		0224		0239		0277		0281		0313	
Acaponeta		Total de Población		Total de Población		Total de Población		Total de Población		Total de Población		Total de Población	
Nombre del Indicador	Índice de Rezago Social	2,148		358		2,395		1,166		1,966		2,400	
Educación	Población de 15 o mas analfabeta	69	3.21%	14	3.91%	42	1.75%	28	2.40%	71	3.61%	80	3.33%
	Población de 6 a 14 años que no asisten a la escuela	13	0.61%	9	2.51%	6	0.25%	6	0.51%	10	0.51%	11	0.46%
	Población de 15 años y mas con educación básica incompleta	266	12.38%	58	16.20%	229	9.56%	182	15.61%	321	16.33%	362	15.08%
Acceso a Servicios de Salud	Población sin derechohabencia a los servicios de salud	305	14.20%	51	14.25%	446	18.62%	243	20.84%	357	18.16%	402	16.75%
Calidad y Espacios de Vivienda	Viviendas con piso de Tierra	22	1.02%	5	1.40%	6	0.25%	6	0.51%	11	0.56%	17	0.71%
	Vivienda que no disponen de excusados ni sanitarios	18	0.84%	3	0.84%	0	0.00%	4	0.34%	11	0.56%	13	0.54%
	Vivienda que no disponen de agua entubada en la red publica	18	0.84%	3	0.84%	0	0.00%	4	0.34%	4	0.20%	3	0.13%
	Vivienda que no disponen de drenaje	16	0.74%	9	2.51%	0	0.00%	6	0.51%	11	0.56%	14	0.58%
	Vivienda que no disponen de energía eléctrica	4	0.19%	4	1.12%	0	0.00%	0	0.00%	4	0.20%	0	0.00%
Activos en el hogar	Vivienda que no disponen de lavadora	54	2.51%	11	3.07%	22	0.92%	18	1.54%	44	2.24%	46	1.92%
	Vivienda que no disponen de refrigerador	54	2.51%	11	3.07%	22	0.92%	18	1.54%	44	2.24%	46	1.92%

# ZONAS DE ATENCIÓN PRIORITARIA EN NAYARIT

Fuente: Indicadores e Índice de Rezagó Social a nivel localidad para 2020 CONEVAL

Localidad		Número Ageb		Número Ageb		Número Ageb		Número Ageb		Número Ageb		Número Ageb	
		0328		0347		0421		0436		0455		0474	
Acaponeta		Total de Población		Total de Población		Total de Población		Total de Población		Total de Población		Total de Población	
Nombre del Indicador	Índice de Rezagó Social	396		172		45		12		28		5	
Educación	Población de 15 o más analfabeta	17	4.29%	0	0.00%	0	0.00%	3	25.00%	0	0.00%	0	0.00%
	Población de 6 a 14 años que no asisten a la escuela	7	1.77%	0	0.00%	0	0.00%	0	0.00%	0	0.00%	0	0.00%
	Población de 15 años y más con educación básica incompleta	51	12.88%	15	8.72%	7	15.56%	0	0.00%	3	10.71%	0	0.00%
Acceso a Servicios de Salud	Población sin derechohabencia a los servicios de salud	55	13.89%	24	13.95%	0	0.00%	0	0.00%	4	14.29%	0	0.00%
Calidad y Espacios de Vivienda	Viviendas con piso de Tierra	10	2.53%	3	1.74%	0	0.00%	0	0.00%	0	0.00%	0	0.00%
	Vivienda que no disponen de excusados ni sanitarios	8	2.02%	0	0.00%	0	0.00%	0	0.00%	0	0.00%	0	0.00%
	Vivienda que no disponen de agua entubada en la red pública	5	1.26%	0	0.00%	0	0.00%	0	0.00%	0	0.00%	0	0.00%
	Vivienda que no disponen de drenaje	8	2.02%	0	0.00%	0	0.00%	0	0.00%	0	0.00%	0	0.00%
	Vivienda que no disponen de energía eléctrica	0	0.00%	0	0.00%	0	0.00%	0	0.00%	0	0.00%	0	0.00%
Activos en el hogar	Vivienda que no disponen de lavadora	21	5.30%	5	2.91%	0	0.00%	0	0.00%	0	0.00%	0	0.00%
	Vivienda que no disponen de refrigerador	21	5.30%	5	2.91%	0	0.00%	0	0.00%	0	0.00%	0	0.00%

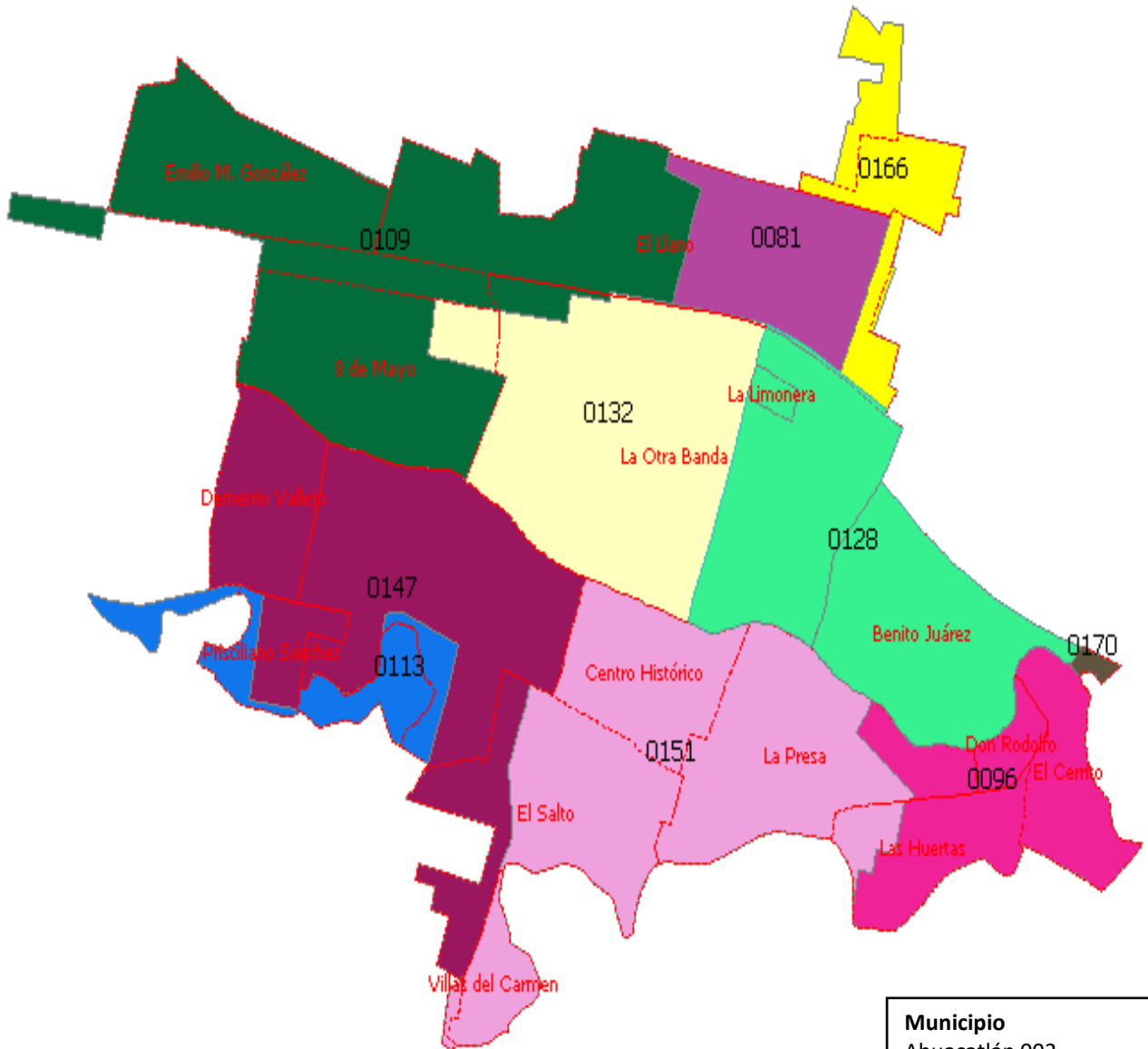
# ZONAS DE ATENCIÓN PRIORITARIA EN NAYARIT



## Carencias Sociales



# ZONAS DE ATENCIÓN PRIORITARIA EN NAYARIT



**Municipio**  
Ahuacatlán 002  
**Localidad**  
Ahuacatlán 0001

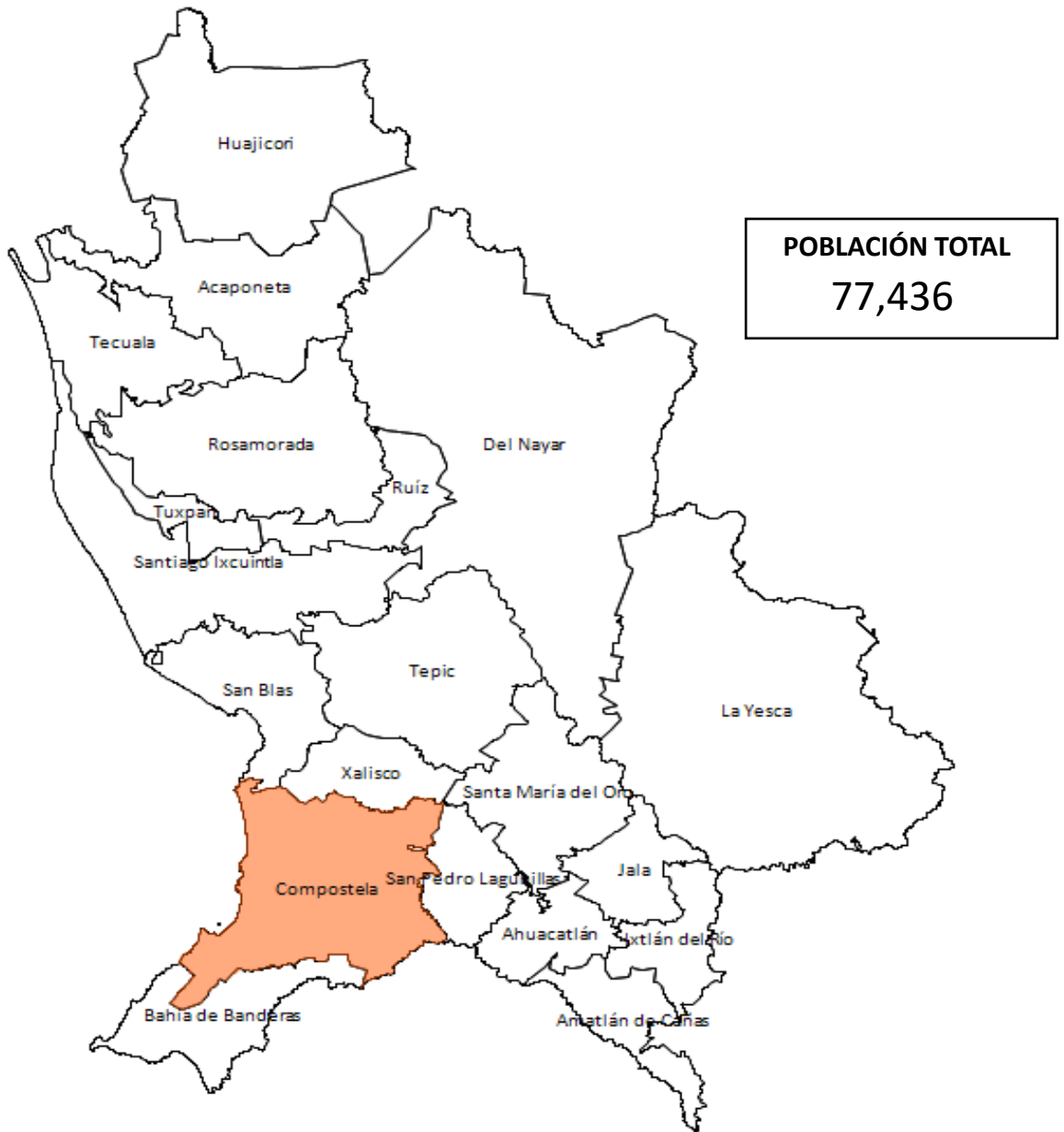
# ZONAS DE ATENCIÓN PRIORITARIA EN NAYARIT

NÚMERO DE AGEB	NOMBRE	TOTAL DE LA POBLACIÓN
0081	EL LLANO	226
0096	LAS HUERTAS/ EL CERRITO/ LA PRESA / DON RODOLFO	298
0109	8 DE MAYO / EL LLANO/ EMILIO M. GONZALEZ/ LA OTRA BANDA	254
0113	NINGUNO/ CHIQUILICHI/ PRISCILIANO SÁNCHEZ	130
0128	LA OTRA BANDA/ BENITO JUÁREZ / LA LIMONERA	1,129
0147	EL CHIQUILICHI/ DEMETRIO VALLEJO/ PRISCILIANO SÁNCHEZ/ EL SALTO	2,041
0151	CENTRO HISTÓRICO/ LA PRESA/ EL SALTO / LAS HUERTAS	1,747
0166	NINGUNO/ EL LLANO	10
0170	EL CERRITO	45

# ZONAS DE ATENCIÓN PRIORITARIA EN NAYARIT

Localidad		Número Ageb		Número Ageb		Número Ageb		Número Ageb		Número Ageb		Número Ageb		Número Ageb		Número Ageb			
		0081		0096		0109		0113		0128		0147		0151		0166		0170	
AHUACATLAN		Total de Población		Total de Población		Total de Población		Total de Población		Total de Población		Total de Población		Total de Población		Total de Población		Total de Población	
Nombre del Indicador	Índice de Rezago Social	226		298		254		130		1129		2041		1747		10		45	
Educación	Población de 15 o mas analfabeta	7	3.10%	11	3.69%	7	2.76%	5	3.85%	13	1.15%	72	3.53%	38	2.63%	0	0.00%	4	8.89%
	Población de 6 a 14 años que no asisten a la escuela	0	0.00%	0	0.00%	0	0.00%	0	0.00%	15	1.33%	13	0.64%	11	0.76%	0	0.00%	0	0.00%
	Población de 15 años y mas con educación básica incompleta	34	15.04%	39	13.09%	40	15.75%	19	14.62%	177	15.68%	382	18.72%	323	22.32%	5	50.00%	21	46.67%
Acceso a Servicios de Salud	Población sin derecho a la atención de salud	42	18.58%	51	17.11%	38	14.96%	11	8.46%	234	20.73%	394	19.30%	407	28.13%	0	0.00%	14	31.11%
Calidad y Espacios de Vivienda	Viviendas con piso de Tierra	0	0.00%	0	0.00%	0	0.00%	0	0.00%	0	0.00%	0	0.00%	0	0.00%	0	0.00%	0	0.00%
	Vivienda que no disponen de excusados ni sanitarios	0	0.00%	0	0.00%	0	0.00%	0	0.00%	0	0.00%	0	0.00%	0	0.00%	0	0.00%	0	0.00%
	Vivienda que no disponen de agua entubada en la red pública	0	0.00%	0	0.00%	0	0.00%	0	0.00%	0	0.00%	3	0.15%	0	0.00%	0	0.00%	0	0.00%
	Vivienda que no disponen de drenaje	0	0.00%	0	0.00%	0	0.00%	0	0.00%	0	0.00%	0	0.00%	0	0.00%	0	0.00%	0	0.00%
Activos en el hogar	Vivienda que no disponen de lavadora	5	2.21%	0	0.00%	7	2.76%	0	0.00%	9	0.80%	32	1.57%	21	1.45%	0	0.00%	0	0.00%
	Vivienda que no disponen de refrigerador	5	2.21%	0	0.00%	7	2.76%	0	0.00%	9	0.80%	32	1.57%	21	1.45%	0	0.00%	0	0.00%

# ZONAS DE ATENCIÓN PRIORITARIA EN NAYARIT



## Carencias Sociales

19.5% | 15,169



34.9% | 27,242



65% | 50,654



4.7% | 3,657



6.6% | 5,111

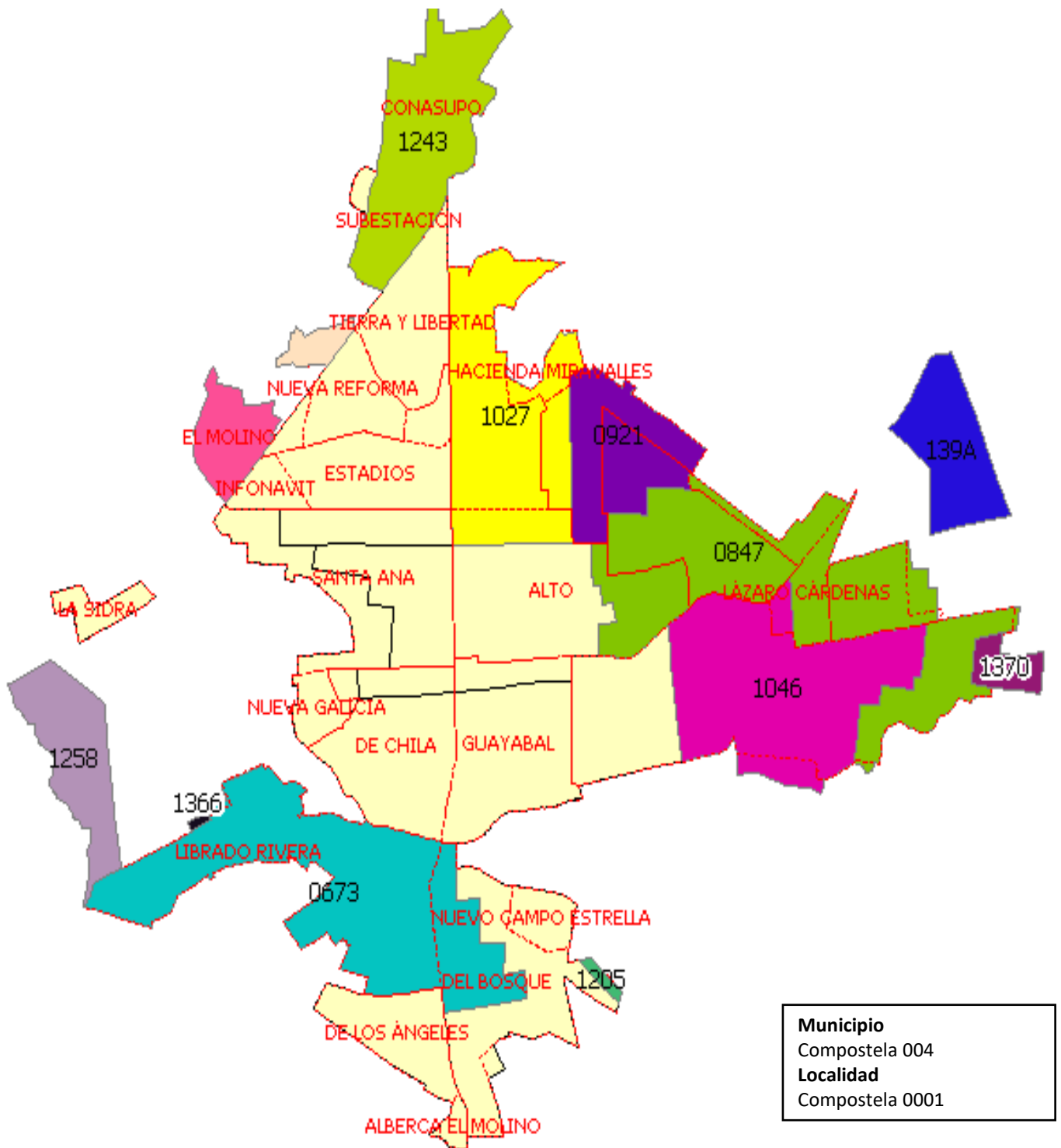


11.5% | 8,950





# ZONAS DE ATENCIÓN PRIORITARIA EN NAYARIT



# ZONAS DE ATENCIÓN PRIORITARIA EN NAYARIT

NÚMERO DE AGEB	NOMBRE	TOTAL DE LA POBLACIÓN
0673	LIBRADO RIVERA/ DEL BOSQUE	1,758
0847	EMILIANO ZAPATA/ ALTO/ LUIS DONALDO COLOSIO/ LÁZARO CÁRDENAS/	2,268
0921	EMILIANO ZAPATA/ FRANCISCO VILLA	1,457
1027	GUADALUPANA/ FRANCISCO VILLA/ HACIENDA MIRAVALLES/ ALTO	2,371
1046	AVIACIÓN/ LÁZARO CÁRDENAS	3,035
1205	DEL BOSQUE	1
1224	EL MOLINO	43
1239	NUEVA REFORMA	148
1243	CONASUPO, SUBESTACIÓN	398
1258	LIBRADO RIVERA	158
1366	LIBRADO RIVERA	5
1370	AVIACIÓN	19
139A	*	13

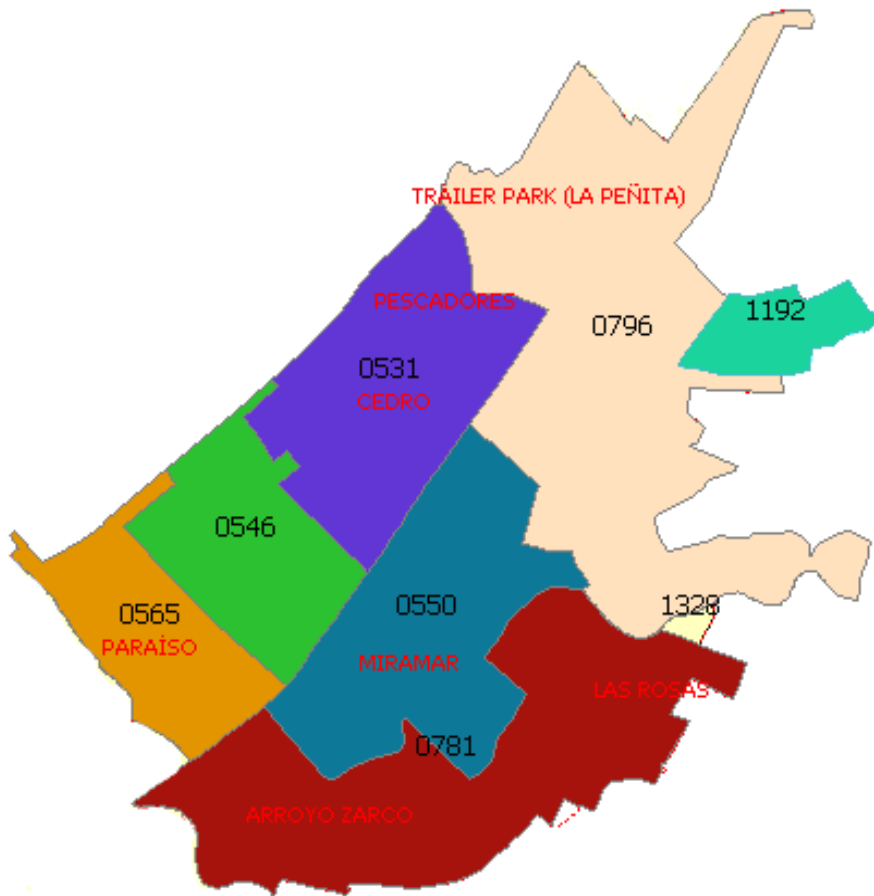
# ZONAS DE ATENCIÓN PRIORITARIA EN NAYARIT

Localidad		Número Ageb		Número Ageb		Número Ageb		Número Ageb		Número Ageb		Número Ageb		Número Ageb	
		0673		0847		0921		1027		1046		1205		1224	
Compostela		Total de Población		Total de Población		Total de Población		Total de Población		Total de Población		Total de Población		Total de Población	
Nombre del Indicador	Índice de Rezago Social	1,758		2,268		1,457		2,371		3035		1		43	
Educación	Población de 15 o mas analfabeta	43	2.45%	45	1.98%	24	1.65%	58	2.45%	107	3.53%	0	0.00%	3	6.98%
	Población de 6 a 14 años que no asisten a la escuela	14	0.80%	23	1.01%	4	0.27%	3	0.13%	25	0.82%	0	0.00%	0	0.00%
	Población de 15 años y mas con educación básica incompleta	274	15.59%	333	14.68%	239	16.40%	352	14.85%	538	17.73%	0	0.00%	10	23.26%
Acceso a Servicios de Salud	Población sin derechohabencia a los servicios de salud	365	20.76%	446	19.66%	230	15.79%	484	20.41%	610	20.10%	0	0.00%	0	0.00%
Calidad y Espacios de Vivienda	Viviendas con piso de Tierra	5	0.28%	9	0.40%	4	0.27%	6	0.25%	10	0.33%	0	0.00%	0	0.00%
	Vivienda que no disponen de excusados ni sanitarios	0	0.00%	6	0.26%	4	0.27%	3	0.13%	0	0.00%	0	0.00%	0	0.00%
	Vivienda que no disponen de agua entubada en la red publica	3	0.17%	12	0.53%	4	0.27%	0	0.00%	5	0.16%	0	0.00%	0	0.00%
	Vivienda que no disponen de drenaje	3	0.17%	0	0.00%	4	0.27%	3	0.13%	3	0.10%	0	0.00%	0	0.00%
	Vivienda que no disponen de energía eléctrica	3	0.17%	0	0.00%	0	0.00%	0	0.00%	0	0.00%	0	0.00%	0	0.00%
Activos en el hogar	Vivienda que no disponen de lavadora	14	0.80%	40	1.76%	22	1.51%	39	1.64%	50	1.65%	0	0.00%	0	0.00%
	Vivienda que no disponen de refrigerador	14	0.80%	40	1.76%	22	1.51%	39	1.64%	50	1.65%	0	0.00%	0	0.00%

# ZONAS DE ATENCION PRIORITARIA EN NAYARIT

Localidad		Número Ageb		Número Ageb		Número Ageb		Número Ageb		Número Ageb		Número Ageb	
		1239		1243		1258		1366		1370		139A	
Compostela		Total de Población		Total de Población		Total de Población		Total de Población		Total de Población		Total de Población	
Nombre del Indicador	Índice de Rezago Social	148		389		158		5		19		13	
Educación	Población de 15 o mas analfabeta	3	2.03%	19	4.88%	0	0.00%	0	0	0	0.00%	0	0.00%
	Población de 6 a 14 años que no asisten a la escuela	0	0.00%	7	1.80%	0	0.00%	0	0	0	0.00%	0	0.00%
	Población de 15 años y mas con educación básica incompleta	39	26.35%	86	22.11%	32	20.25%	0	0	4	21.05%	0	0.00%
Acceso a Servicios de Salud	Población sin derechohabencia a los servicios de salud	26	17.57%	86	22.11%	23	14.56%	0	0	8	42.11%	5	38.46%
Calidad y Espacios de Vivienda	Viviendas con piso de Tierra	0	0.00%	3	0.77%	0	0.00%	0	0	0	0.00%	0	0.00%
	Vivienda que no disponen de excusados ni sanitarios	0	0.00%	3	0.77%	0	0.00%	0	0	0	0.00%	4	30.77%
	Vivienda que no disponen de agua entubada en la red publica	0	0.00%	0	0.00%	0	0.00%	0	0	6	31.58%	0	0.00%
	Vivienda que no disponen de drenaje	0	0.00%	0	0.00%	0	0.00%	0	0	0	0.00%	0	0.00%
	Vivienda que no disponen de energía eléctrica	0	0.00%	0	0.00%	0	0.00%	0	0	0	0.00%	0	0.00%
Activos en el hogar	Vivienda que no disponen de lavadora	0	0.00%	10	2.57%	0	0.00%	0	0	0	0.00%	4	30.77%
	Vivienda que no disponen de refrigerador	0	0.00%	10	2.57%	0	0.00%	0	0	0	0.00%	4	30.77%

# ZONAS DE ATENCIÓN PRIORITARIA EN NAYARIT



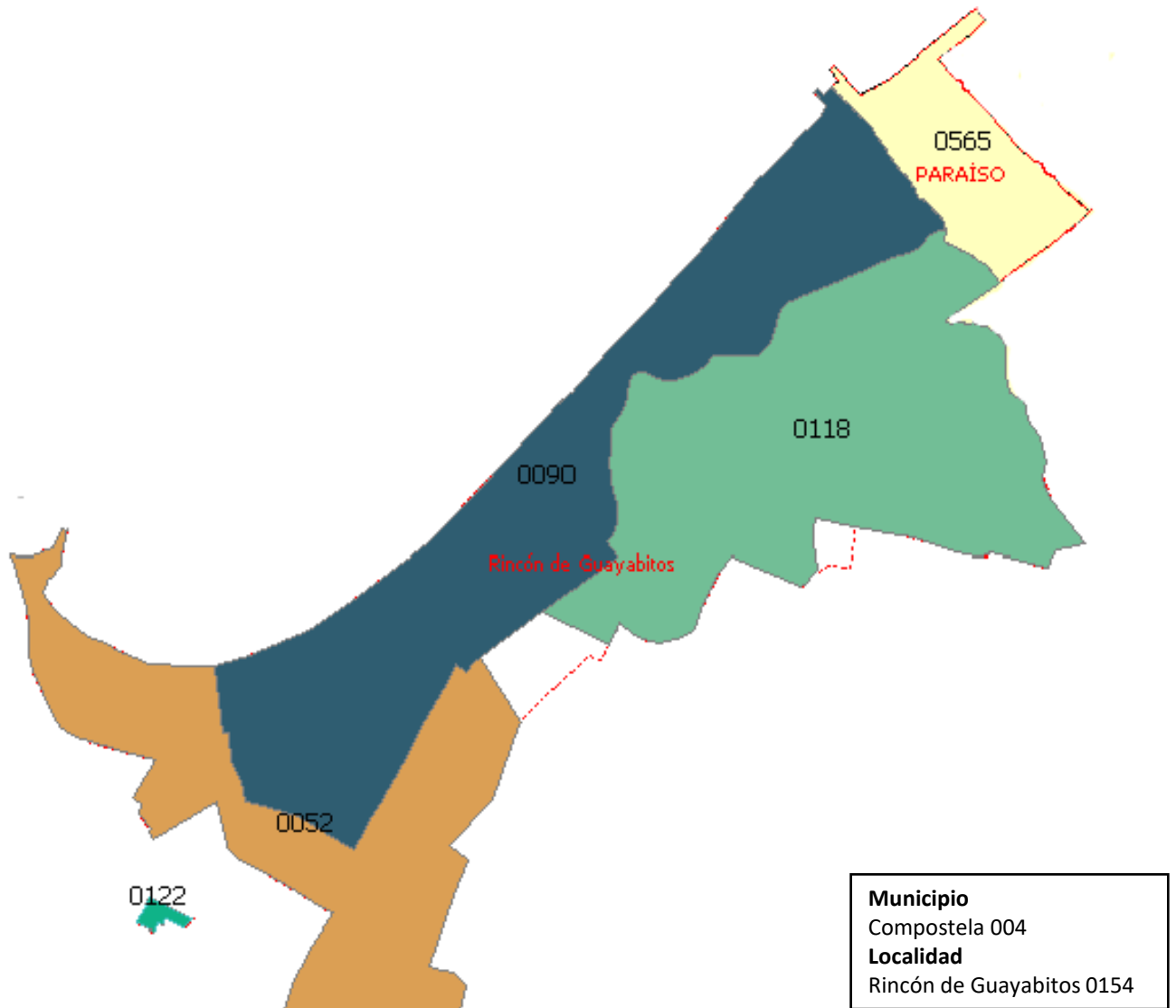
**Municipio**  
Compostela 004  
**Localidad**  
La Peñita de Jaltemba 0128

NÚMERO DE AGEB	NOMBRE	TOTAL DE LA POBLACIÓN
0531	CEDRO / PESCADORES/ CENTRO	1,998
0546	CENTRO	1,416
0550	MIRAMAR/ CERRO DE LA CRUZ	2,841
0565	PARAÍSO	793
0781	ARROYO ZARCO / ISLA DEL VERANO/ LAS ROSAS	1,392
0796	LÁZARO CÁRDENAS / TRÁILER PARK LA PEÑITA/ CERRO DE LA CRUZ	1,870
1192	LÁZARO CÁRDENAS	283

# ZONAS DE ATENCIÓN PRIORITARIA EN NAYARIT

Localidad		Número Ageb		Número Ageb		Número Ageb		Número Ageb		Número Ageb		Número Ageb		Número Ageb	
La Peña de Jaltemba		0531		0546		0550		0565		0781		0796		1192	
Nombre del Indicador		Índice de Rezago Social		Total de Población		Total de Población		Total de Población		Total de Población		Total de Población		Total de Población	
		1,998		1,416		2,841		793		1,392		1,870		283	
Educación	Población de 15 o mas analfabeta	53	2.65%	28	1.98%	99	3.48%	36	4.54%	43	3.09%	63	3.37%	9	3.18%
	Población de 6 a 14 años que no asisten a la escuela	6	0.30%	5	0.35%	17	0.60%	0	0.00%	7	0.50%	14	0.75%	0	0.00%
	Población de 15 años y mas con educación básica incompleta	483	24.17%	262	18.50%	675	23.76%	176	22.19%	372	26.72%	437	23.37%	72	25.44%
Acceso a Servicios de Salud	Población sin derechohabencia a los servicios de salud	864	43.24%	505	35.66%	1059	37.28%	363	45.78%	553	39.73%	808	43.21%	116	40.99%
Calidad y Espacios de Vivienda	Viviendas con piso de Tierra	19	0.95%	0	0.00%	7	0.25%	6	0.76%	11	0.79%	22	1.18%	7	2.47%
	Vivienda que no disponen de excusados ni sanitarios	3	0.15%	0	0.00%	0	0.00%	0	0.00%	5	0.36%	4	0.21%	0	0.00%
	Vivienda que no disponen de agua entubada en la red publica	7	0.35%	3	0.21%	3	0.11%	0	0.00%	9	0.65%	11	0.59%	0	0.00%
	Vivienda que no disponen de drenaje	0	0.00%	0	0.00%	0	0.00%	0	0.00%	3	0.22%	8	0.43%	0	0.00%
	Vivienda que no disponen de energía eléctrica	0	0.00%	0	0.00%	0	0.00%	0	0.00%	7	0.50%	4	0.21%	0	0.00%
Activos en el hogar	Vivienda que no disponen de lavadora	55	2.75%	21	1.48%	87	3.06%	13	1.64%	47	3.38%	34	1.82%	5	1.77%
	Vivienda que no disponen de refrigerador	55	2.75%	21	1.48%	87	3.06%	13	1.64%	47	3.38%	34	1.82%	5	1.77%

# ZONAS DE ATENCIÓN PRIORITARIA EN NAYARIT



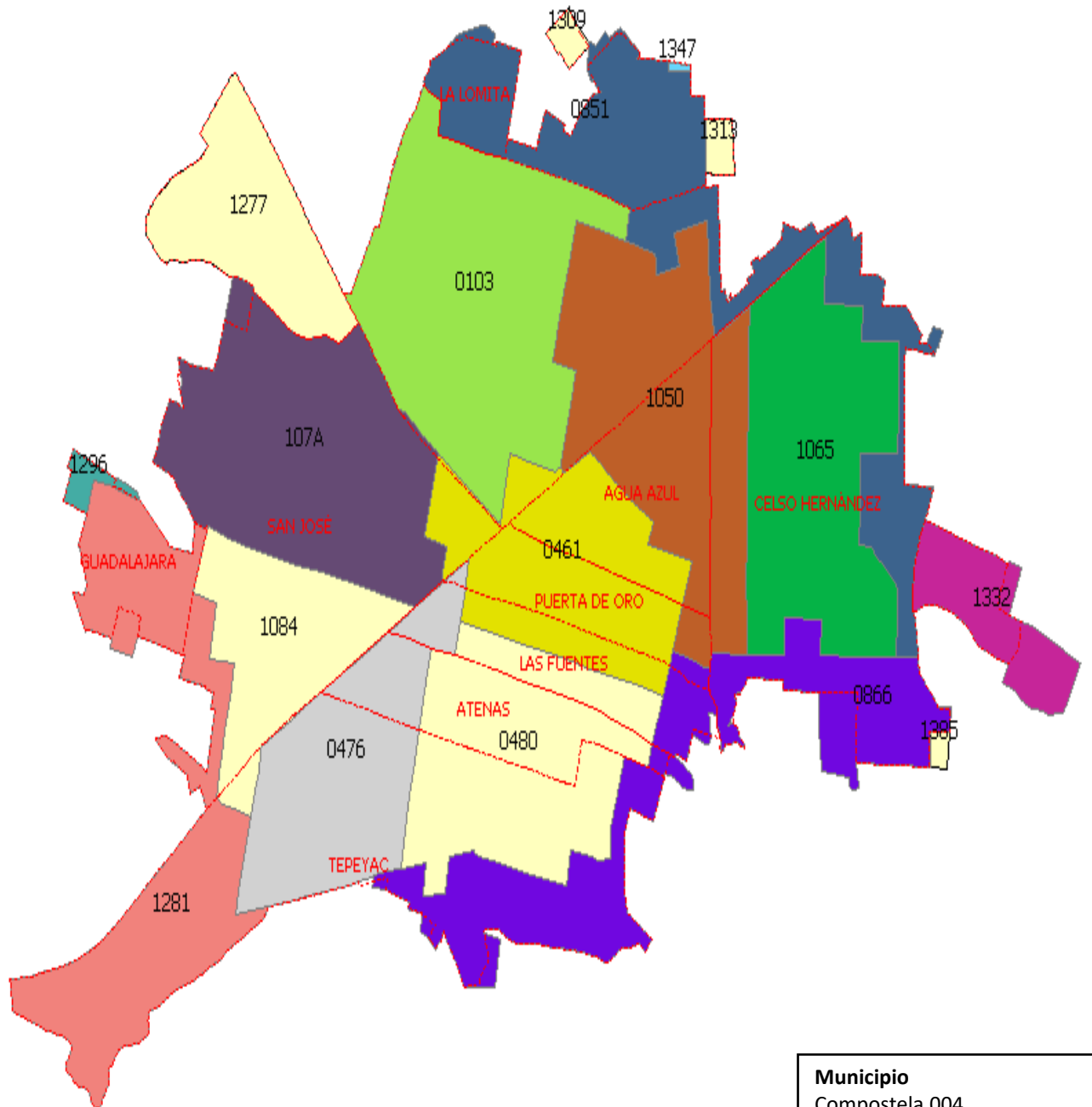
NÚMERO DE AGEB	NOMBRE	TOTAL DE LA POBLACIÓN
0052	RINCÓN DE GUAYABITOS	846
0090	RINCÓN DE GUAYABITOS	552
0118	RINCÓN DE GUAYABITOS	1,303
0122	RINCÓN DE GUAYABITOS	76

# ZONAS DE ATENCIÓN PRIORITARIA EN NAYARIT

Localidad		Número Ageb		Número Ageb		Número Ageb		Número Ageb	
		0052		0090		0118		0122	
Rincón de Guayabitos		Total de Población		Total de Población		Total de Población		Total de Población	
Nombre del Indicador	Índice de Rezago Social	846		552		1303		76	
Educación	Población de 15 o mas analfabeta	26	3.07%	25	4.53%	37	2.84%	0	0.00%
	Población de 6 a 14 años que no asisten a la escuela	7	0.83%	0	0.00%	35	2.69%	3	3.95%
	Población de 15 años y mas con educación básica incompleta	199	23.52%	132	23.91%	322	24.71%	21	27.63%
Acceso a Servicios de Salud	Población sin derechohabencia a los servicios de salud	366	43.26%	153	27.72%	485	37.22%	9	11.84%
Calidad y Espacios de Vivienda	Viviendas con piso de Tierra	8	0.95%	0	0.00%	8	0.61%	0	0.00%
	Vivienda que no disponen de excusados ni sanitarios	0	0.00%	0	0.00%	0	0.00%	0	0.00%
	Vivienda que no disponen de agua entubada en la red publica	0	0.00%	0	0.00%	6	0.46%	0	0.00%
	Vivienda que no disponen de drenaje	0	0.00%	0	0.00%	0	0.00%	15	19.74%
	Vivienda que no disponen de energía eléctrica	0	0.00%	0	0.00%	4	0.31%	0	0.00%
Activos en el hogar	Vivienda que no disponen de lavadora	22	2.60%	19	3.44%	39	2.99%	0	0.00%
	Vivienda que no disponen de refrigerador	22	2.60%	19	3.44%	39	2.99%	0	0.00%



# ZONAS DE ATENCIÓN PRIORITARIA EN NAYARIT



**Municipio**  
Compostela 004  
**Localidad**  
Las Varas 0186

# ZONAS DE ATENCIÓN PRIORITARIA EN NAYARIT

NÚMERO DE AGEB	NOMBRE	TOTAL DE LA POBLACIÓN
0103	NUEVA GALICIA	1,971
0461	AGUA AZUL/ PUERTA DE ORO/ LAS FUENTES/ SAN JOSÉ/ NUEVA GALICIA	1,749
0476	TEPEYAC/ ATENAS/ LAS FUENTES/ PUERTA DE ORO	1,253
0851	NUEVA ERA	1,415
0866	ATENAS, CELSO HERNÁNDEZ, PUERTA DE ORO, LAS FUENTES, TEPEYAC	769
1050	AGUA AZUL/ NUEVA GALICIA/ CELSO HERNÁNDEZ/ PUERTA DE ORO	1,544
1065	CELSO HERNÁNDEZ	1,126
107A	SAN JOSÉ	1,677
1281	TEPEYAC /GUADALAJARA / SAN JOSÉ	350
1296	GUADALAJARA	2
1332	HACIENDA NUEVA ESPERANZA	49
1347	NUEVA ERA	11
1385	CELSO HERNÁNDEZ	5

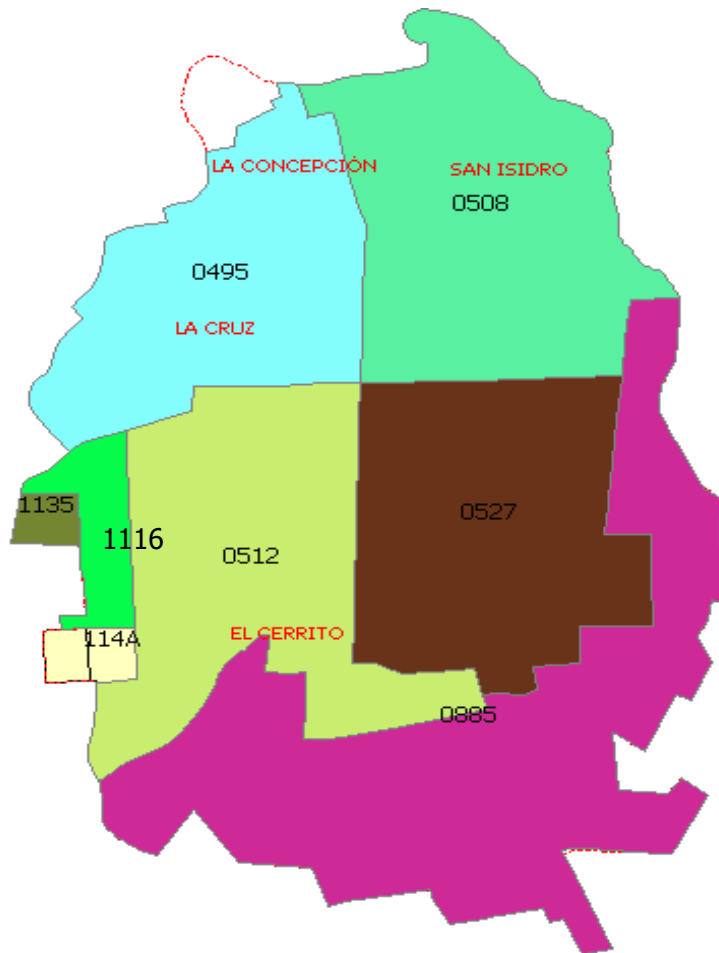
# ZONAS DE ATENCIÓN PRIORITARIA EN NAYARIT

Localidad		Número Ageb		Número Ageb		Número Ageb		Número Ageb		Número Ageb		Número Ageb		Número Ageb	
		0103		0461		0476		0851		0866		1050		1065	
Las Varas		Total de Población		Total de Población		Total de Población		Total de Población		Total de Población		Total de Población		Total de Población	
Nombre del Indicador	Índice de Rezago Social	1971		1749		1253		1415		769		1544		1126	
Educación	Población de 15 o mas analfabeta	87	4.41%	64	3.66%	40	3.19%	50	3.53%	41	5.33%	39	2.53%	46	4.09%
	Población de 6 a 14 años que no asisten a la escuela	4	0.20%	9	0.51%	19	1.52%	9	0.64%	4	0.52%	11	0.71%	5	0.44%
	Población de 15 años y mas con educación básica incompleta	445	22.58%	395	22.58%	297	23.70%	306	21.63%	168	21.85%	376	24.35%	251	22.29%
Acceso a Servicios de Salud	Población sin derechohabencia a los servicios de salud	566	28.72%	491	28.07%	414	33.04%	413	29.19%	263	34.20%	341	22.09%	293	26.02%
Calidad y Espacios de Vivienda	Viviendas con piso de Tierra	9	0.46%	0	0.00%	0	0.00%	6	0.42%	32	4.16%	0	0.00%	6	0.53%
	Vivienda que no disponen de excusados ni sanitarios	4	0.20%	0	0.00%	3	0.24%	0	0.00%	6	0.78%	4	0.26%	3	0.27%
	Vivienda que no disponen de agua entubada en la red publica	8	0.41%	0	0.00%	3	0.24%	0	0.00%	6	0.78%	3	0.19%	3	0.27%
	Vivienda que no disponen de drenaje	0	0.00%	0	0.00%	0	0.00%	3	0.21%	6	0.78%	4	0.26%	3	0.27%
	Vivienda que no disponen de energía eléctrica	3	0.15%	0	0.00%	0	0.00%	0	0.00%	4	0.52%	0	0.00%	0	0.00%
Activos en el hogar	Vivienda que no disponen de lavadora	26	1.32%	20	1.14%	14	1.12%	23	1.63%	20	2.60%	25	1.62%	15	1.33%
	Vivienda que no disponen de refrigerador	26	1.32%	20	1.14%	14	1.12%	23	1.63%	20	2.60%	25	1.62%	15	1.33%

# ZONAS DE ATENCIÓN PRIORITARIA EN NAYARIT

Localidad		Número Ageb		Número Ageb		Número Ageb		Número Ageb		Número Ageb		Número Ageb	
		107A		1281		1296		1332		1347		1385	
Las Varas		Total de Población		Total de Población		Total de Población		Total de Población		Total de Población		Total de Población	
Nombre del Indicador	Índice de Rezago Social	1677		350		2		49		11		5	
Educación	Población de 15 o mas analfabeta	56	3.34%	15	4.29%	0	0	3	6.12%	0	0.00%	0	0.00%
	Población de 6 a 14 años que no asisten a la escuela	77	4.59%	0	0.00%	0	0	0	0.00%	0	0.00%	0	0.00%
	Población de 15 años y mas con educación básica incompleta	387	23.08%	69	19.71%	0	0	13	26.53%	4	36.36%	0	0.00%
Acceso a Servicios de Salud	Población sin derechohabencia a los servicios de salud	325	19.38%	128	36.57%	0	0	20	40.82%	0	0.00%	0	0.00%
Calidad y Espacios de Vivienda	Viviendas con piso de Tierra	8	0.48%	0	0.00%	0	0	0	0.00%	0	0.00%	0	0.00%
	Vivienda que no disponen de excusados ni sanitarios	3	0.18%	0	0.00%	0	0	0	0.00%	0	0.00%	0	0.00%
	Vivienda que no disponen de agua entubada en la red publica	4	0.24%	0	0.00%	0	0	0	0.00%	0	0.00%	0	0.00%
	Vivienda que no disponen de drenaje	4	0.24%	0	0.00%	0	0	0	0.00%	0	0.00%	0	0.00%
	Vivienda que no disponen de energía eléctrica	0	0.00%	0	0.00%	0	0	15	30.61%	0	0.00%	0	0.00%
Activos en el hogar	Vivienda que no disponen de lavadora	29	1.73%	5	1.43%	0	0	14	28.57%	0	0.00%	0	0.00%
	Vivienda que no disponen de refrigerador	29	1.73%	5	1.43%	0	0	14	28.57%	0	0.00%	0	0.00%

# ZONAS DE ATENCIÓN PRIORITARIA EN NAYARIT



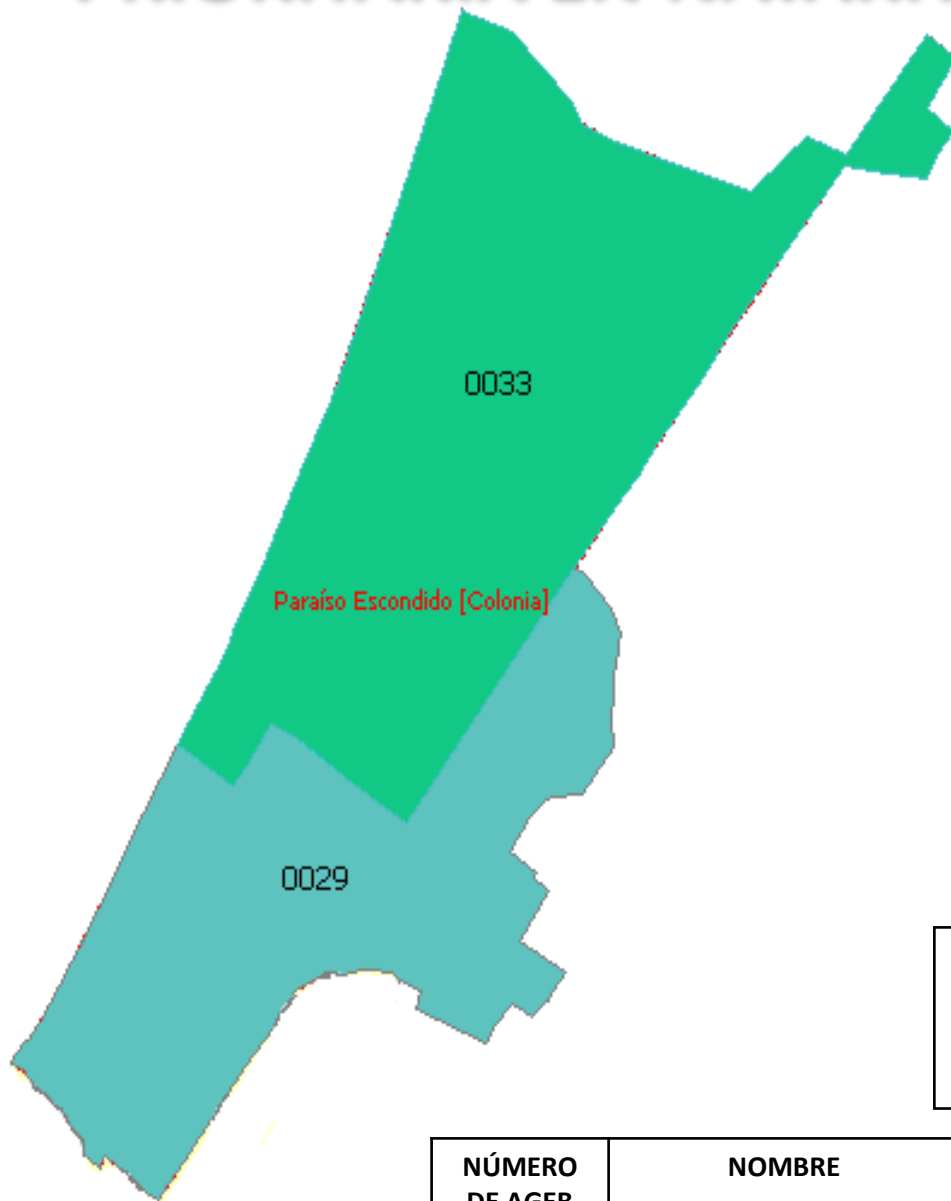
**Municipio**  
Compostela 004  
**Localidad**  
Zacualpan 0191

NÚMERO DE AGEB	NOMBRE	TOTAL DE LA POBLACIÓN
0495	LA CONCEPCIÓN/ LA CRUZ / EL CERRITO	842
0508	SAN ISIDRO/ SAN RAFAEL / LA CRUZ/ LA CONCEPCIÓN	1,346
0512	EL CERRITO	1,043
0527	EL CERRITO /SAN RAFAEL	1,152
0885	EL CERRITO /SAN RAFAEL	373
1116	EL CERRITO	77
1135	EL CERRITO	17

# ZONAS DE ATENCIÓN PRIORITARIA EN NAYARIT

Localidad		Número Ageb		Número Ageb		Número Ageb		Número Ageb		Número Ageb		Número Ageb		Número Ageb	
		0495		0508		0512		0527		0885		1116		1135	
ZACUALPAN		Total de Población		Total de Población		Total de Población		Total de Población		Total de Población		Total de Población		Total de Población	
Nombre del Indicador	Índice de Rezago Social	842		1,346		1,043		1,152		373		77		17	
Educación	Población de 15 o mas analfabeta	33	3.92%	44	3.27%	53	5.08%	60	5.21%	28	7.51%	3	3.90%	0	0.00%
	Población de 6 a 14 años que no asisten a la escuela	17	2.02%	8	0.59%	24	2.30%	13	1.13%	0	0.00%	0	0.00%	0	0.00%
	Población de 15 años y mas con educación básica incompleta	208	24.70%	334	24.81%	249	23.87%	244	21.18%	103	27.61%	21	27.27%	8	47.06%
Acceso a Servicios de Salud	Población sin derechohabencia a los servicios de salud	187	22.21%	328	24.37%	287	27.52%	302	26.22%	74	19.84%	8	10.39%	0	0.00%
Calidad y Espacios de Vivienda	Viviendas con piso de Tierra	0	0.00%	10	0.74%	6	0.58%	5	0.43%	4	1.07%	0	0.00%	0	0.00%
	Vivienda que no disponen de excusados ni sanitarios	0	0.00%	0	0.00%	0	0.00%	0	0.00%	0	0.00%	0	0.00%	0	0.00%
	Vivienda que no disponen de agua entubada en la red publica	0	0.00%	0	0.00%	0	0.00%	0	0.00%	0	0.00%	0	0.00%	0	0.00%
	Vivienda que no disponen de drenaje	0	0.00%	0	0.00%	3	0.29%	0	0.00%	6	1.61%	0	0.00%	0	0.00%
	Vivienda que no disponen de energía eléctrica	3	0.36%	0	0.00%	3	0.29%	0	0.00%	0	0.00%	0	0.00%	0	0.00%
Activos en el hogar	Vivienda que no disponen de lavadora	14	1.66%	25	1.86%	17	1.63%	17	1.48%	16	4.29%	0	0.00%	0	0.00%
	Vivienda que no disponen de refrigerador	14	1.66%	25	1.86%	17	1.63%	17	1.48%	16	4.29%	0	0.00%	0	0.00%

# ZONAS DE ATENCIÓN PRIORITARIA EN NAYARIT



**Municipio**  
Compostela 004  
**Localidad**  
Paraíso Escondido  
(Colonia) 0322

NÚMERO DE AGEB	NOMBRE	TOTAL DE LA POBLACIÓN
0029	PARAÍSO ESCONDIDO (COLONIA)	1,689
0033	PARAÍSO ESCONDIDO (COLONIA)	1,301

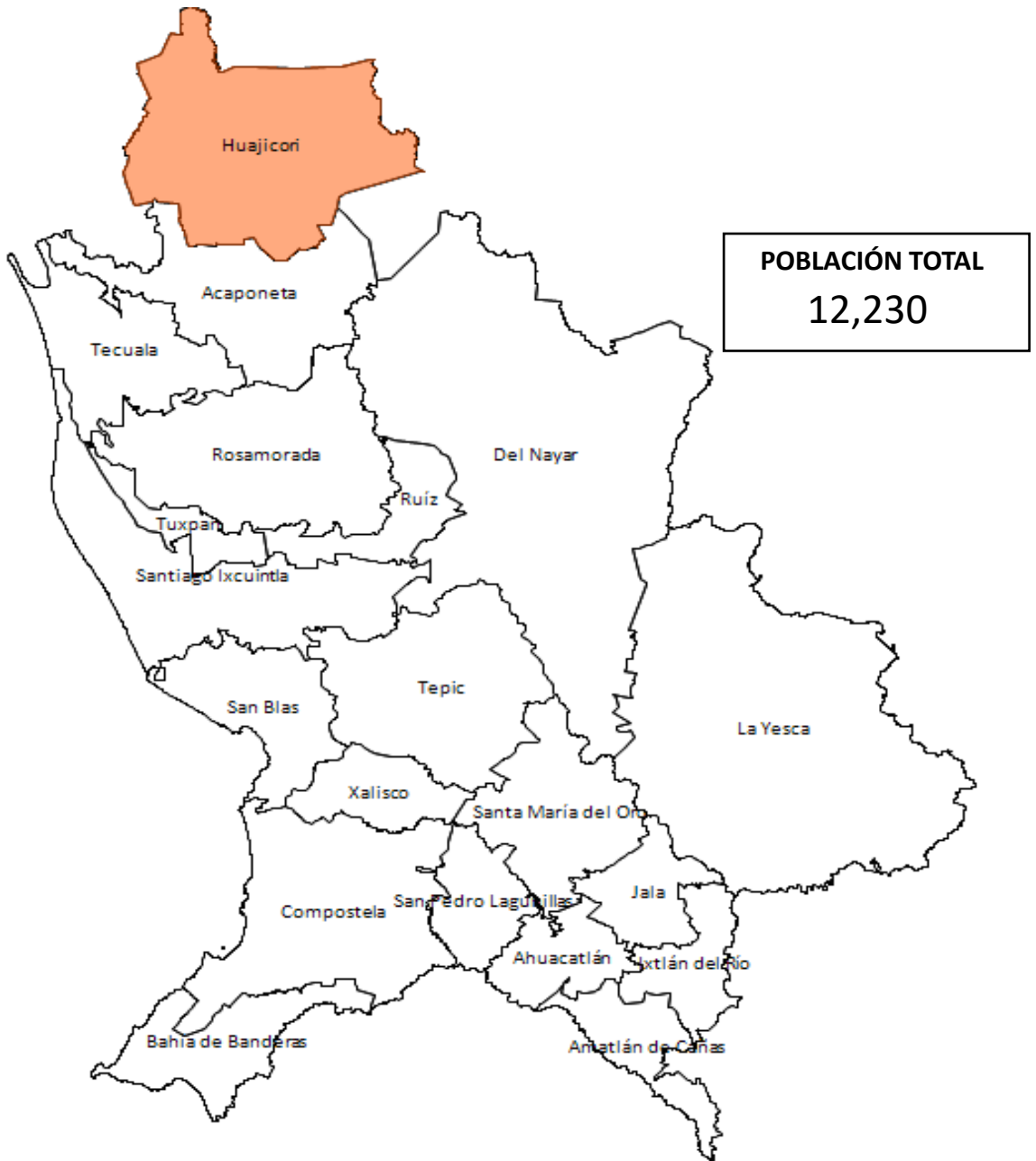
# ZONAS DE ATENCIÓN PRIORITARIA EN NAYARIT

Localidad		Número Ageb		Número Ageb	
		0029		0033	
PARAISO ESCODIDO		Total de Población		Total de Población	
Nombre del Indicador	Índice de Rezago Social	1,689		1,301	
Educación	Población de 15 o mas analfabeta	42	2.49%	23	1.77%
	Población de 6 a 14 años que no asisten a la escuela	23	1.36%	11	0.85%
	Población de 15 años y mas con educación básica incompleta	388	22.97%	263	20.22%
Acceso a Servicios de Salud	Población sin derechohabencia a los servicios de salud	670	39.67%	670	51.50%
Calidad y Espacios de Vivienda	Viviendas con piso de Tierra	3	0.18%	6	0.46%
	Vivienda que no disponen de excusados ni sanitarios	0	0.00%	0	0.00%
	Vivienda que no disponen de agua entubada en la red publica	0	0.00%	7	0.54%
	Vivienda que no disponen de drenaje	3	0.18%	0	0.00%
	Vivienda que no disponen de energía eléctrica	0	0.00%	0	0.00%
Activos en el hogar	Vivienda que no disponen de lavadora	20	1.18%	22	1.69%
	Vivienda que no disponen de refrigerador	20	1.18%	22	1.69%

Fuente: Indicadores e Índice de Rezago Social a nivel localidad para 2020 CONEVAL



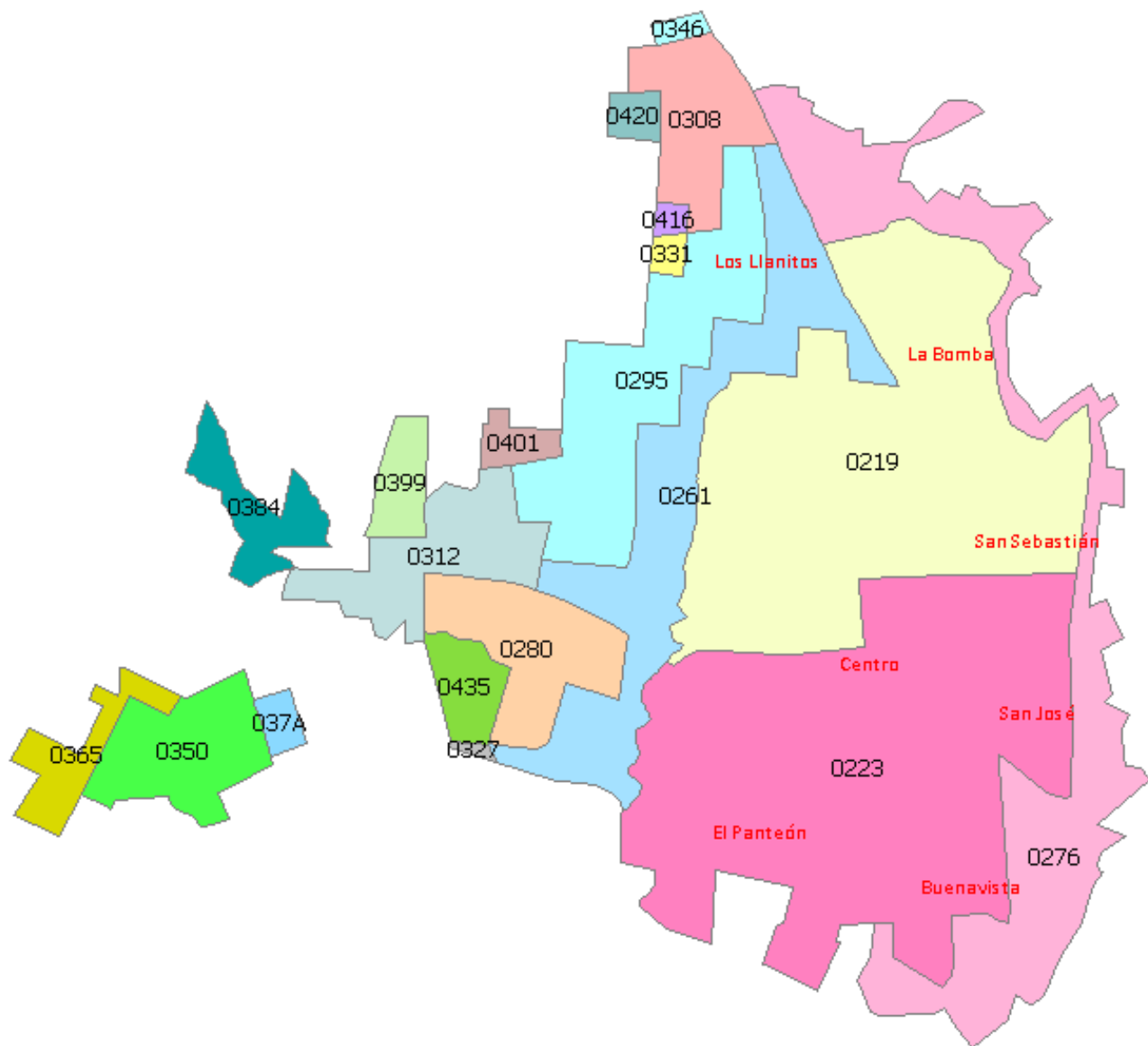
# ZONAS DE ATENCIÓN PRIORITARIA EN NAYARIT



## Carencias Sociales



# ZONAS DE ATENCIÓN PRIORITARIA EN NAYARIT



**Municipio**  
Huajicori 005  
**Localidad**  
Huajicori 0001

<b>NÚMERO DE AGEB</b>	<b>NOMBRE</b>	<b>TOTAL DE LA POBLACIÓN</b>
0219	LA BOMBA, LINDAVISTA, SAN SEBASTIAN, CENTRO,SAN FRANCISCO, LOS LLANITOS	891
0223	LINDAVISTA, EL PANTEÓN, BUENAVISTA, SAN JOSE, CENTRO	881
0261	LINDAVISTA, LOS LLANITOS, LA LOMITA	368
0276	LA BOMBA, SAN SEBASTIAN, SAN JOSE, BUENAVISTA, LOS LLANITOS	362
0280	LINDAVISTA	142
0295	LA LOMITA	347
0308	LOS LLANITOS	126
0312	LA LOMITA, LINDAVISTA, CBTA	118
0327	LINDAVISTA	14
0331	LOS LLANITOS	12
0346	LOS LLANITOS	14
0350	CBTA	120
0365	CBTA	23
037A	CBTA	7
0384	CBTA	114
0399	LA LOMITA	60
0401	LA LOMITA	24
0416	LOS LLANITOS	22
0420	LOS LLANITOS, SIN NOMBRE	10
0435	LINDAVISTA	11

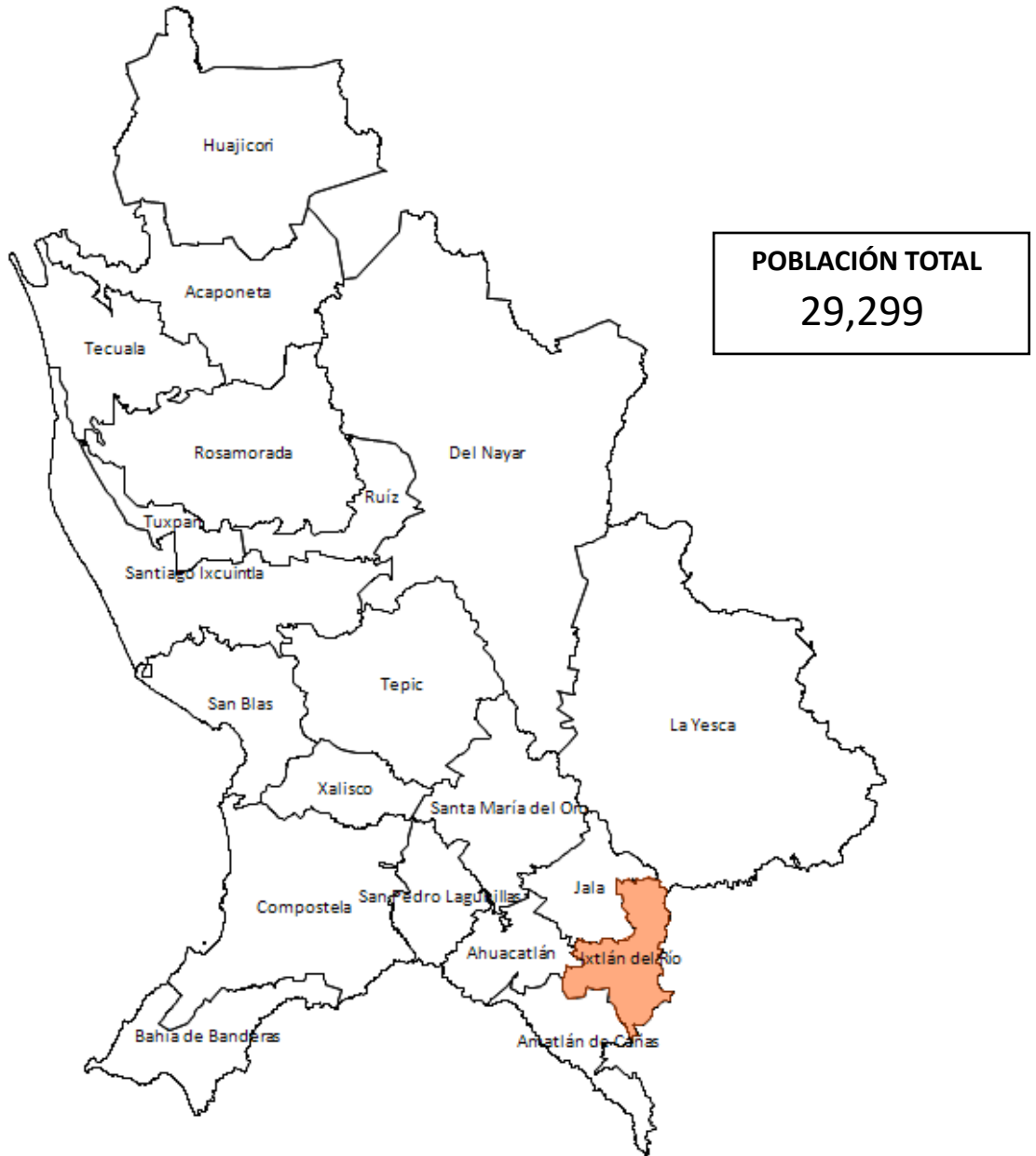
# ZONAS DE ATENCIÓN PRIORITARIA EN NAYARIT

Localidad		Número Ageb		Número Ageb		Número Ageb		Número Ageb		Número Ageb		Número Ageb		Número Ageb		Número Ageb		Número Ageb			
		0219		0223		0261		0276		0280		0295		0308		0312		0327		0331	
HUAJICORI		Total de Población		Total de Población		Total de Población		Total de Población		Total de Población		Total de Población		Total de Población		Total de Población		Total de Población			
Nombre del Indicador	Índice de Rezago Social	891		881		368		362		142		347		126		118		14		12	
Educación	Población de 15 o mas analfabeta	41	4.60%	29	3.29%	9	2.45%	21	5.80%	4	2.82%	11	3.17%	*	3	2.54%	0	0.00%	*		
	Población de 6 a 14 años que no asisten a la escuela	*		*		*		*		0	0.00%	*		3	2.21%	*		0	0.00%	0	0
	Población de 15 años y mas con educación básica incompleta	116	13.02%	118	13.39%	31	8.42%	49	13.54%	23	16.20%	42	12.10%	12	8.82%	14	11.86%	*		0	0
Acceso a Servicios de Salud	Población sin derechohabencia a los servicios de salud	45	5.05%	70	7.95%	12	3.26%	23	6.35%	4	2.82%	17	4.90%	0	0.00%	12	10.17%	0	0.00%	0	0
Calidad y Espacios de Vivienda	Viviendas con piso de Tierra	*		5	0.57%	*		4	1.10%	*		*		*		0	0.00%	0	0.00%	0	0
	Vivienda que no disponen de excusados ni sanitarios	*		*		*		13	3.59%	3	2.11%	5	1.44%	*		3	2.54%	0	0.00%	0	0
	Vivienda que no disponen de agua entubada en la red publica	*		*		*		3	0.83%	3	2.11%	*		*		0	0.00%	0	0.00%	0	0
	Vivienda que no disponen de drenaje	3	0.34%	*		*		19	5.25%	4	2.82%	5	1.44%	0	0.00%	3	2.54%	0	0.00%	0	0
	Vivienda que no disponen de energía eléctrica	0	0.00%	*		3	0.82%	3	0.83%	0	0.00%	3	0.86%	3	2.21%	0	0.00%	0	0.00%	0	0
Activos en el hogar	Vivienda que no disponen de lavadora	0	0.00%	0	0.00%	8	2.17%	0	0.00%	5	3.52%	12	3.46%	0	0.00%	4	3.39%	0	0.00%	*	
	Vivienda que no disponen de refrigerador	0	0.00%	0	0.00%	8	2.17%	0	0.00%	5	3.52%	12	3.46%	0	0.00%	4	3.39%	0	0.00%	*	

# ZONAS DE ATENCIÓN PRIORITARIA EN NAYARIT

Localidad		Número Ageb		Número Ageb		Número Ageb		Número Ageb		Número Ageb		Número Ageb		Número Ageb		Número Ageb		Número Ageb			
		0346		0350		365		037A		0384		0399		0401		0416		0420		0435	
HUAJICORI		Total de Población		Total de Población		Total de Población		Total de Población		Total de Población		Total de Población		Total de Población		Total de Población		Total de Población		Total de Población	
Nombre del Indicador	Índice de Rezago Social	14		120		23		7		114		60		24		22		10		11	
Educación	Población de 15 o mas analfabeta	*		4	3.33%	0	0.00%	*		7	6.14%	*		*		*		*		*	
	Población de 6 a 14 años que no asisten a la escuela	0	0.00%	*		0	0.00%	*		0	0.00%	*		0	0.00%	0	0.00%	0	0	0	0.00%
	Población de 15 años y mas con educación básica incompleta	*		18	15.00%	3	13.04%	*		19	16.67%	9	15.00%	3	12.50%	3	13.64%	3	0.3	*	
Acceso a Servicios de Salud	Población sin derecho a la asistencia a los servicios de salud	0	0.00%	12	10.00%	0	0.00%	*		7	6.14%	*		*		0	0.00%	0	0	0	0.00%
Calidad y Espacios de Vivienda	Viviendas con piso de Tierra	*		*		0	0.00%	*		7	6.14%	0	0.00%	0	0.00%	*		*		0	0.00%
	Vivienda que no disponen de excusados sanitarios	0	0.00%	5	4.17%	*		*		9	7.89%	*		0	0.00%	0	0.00%	0	0	0	0.00%
	Vivienda que no disponen de agua entubada en la red publica	*		0	0.00%	0	0.00%	*		3	2.63%	*		0	0.00%	0	0.00%	0	0	0	0.00%
	Vivienda que no disponen de drenaje	*		5	4.17%	*		*		11	9.65%	4	6.67%	*		0	0.00%	0	0	0	0.00%
	Vivienda que no disponen de energía eléctrica	*		0	0.00%	0	0.00%	*		0	0.00%	0	0.00%	0	0.00%	0	0.00%	0	0	0	0.00%
Activos en el hogar	Vivienda que no disponen de lavadora	*		*		*		*		6	5.26%	5	8.33%	*		0	0.00%	0	0	0	0.00%
	Vivienda que no disponen de refrigerador	*		*		*		*		6	5.26%	5	8.33%	*		0	0.00%	0	0	0	0.00%

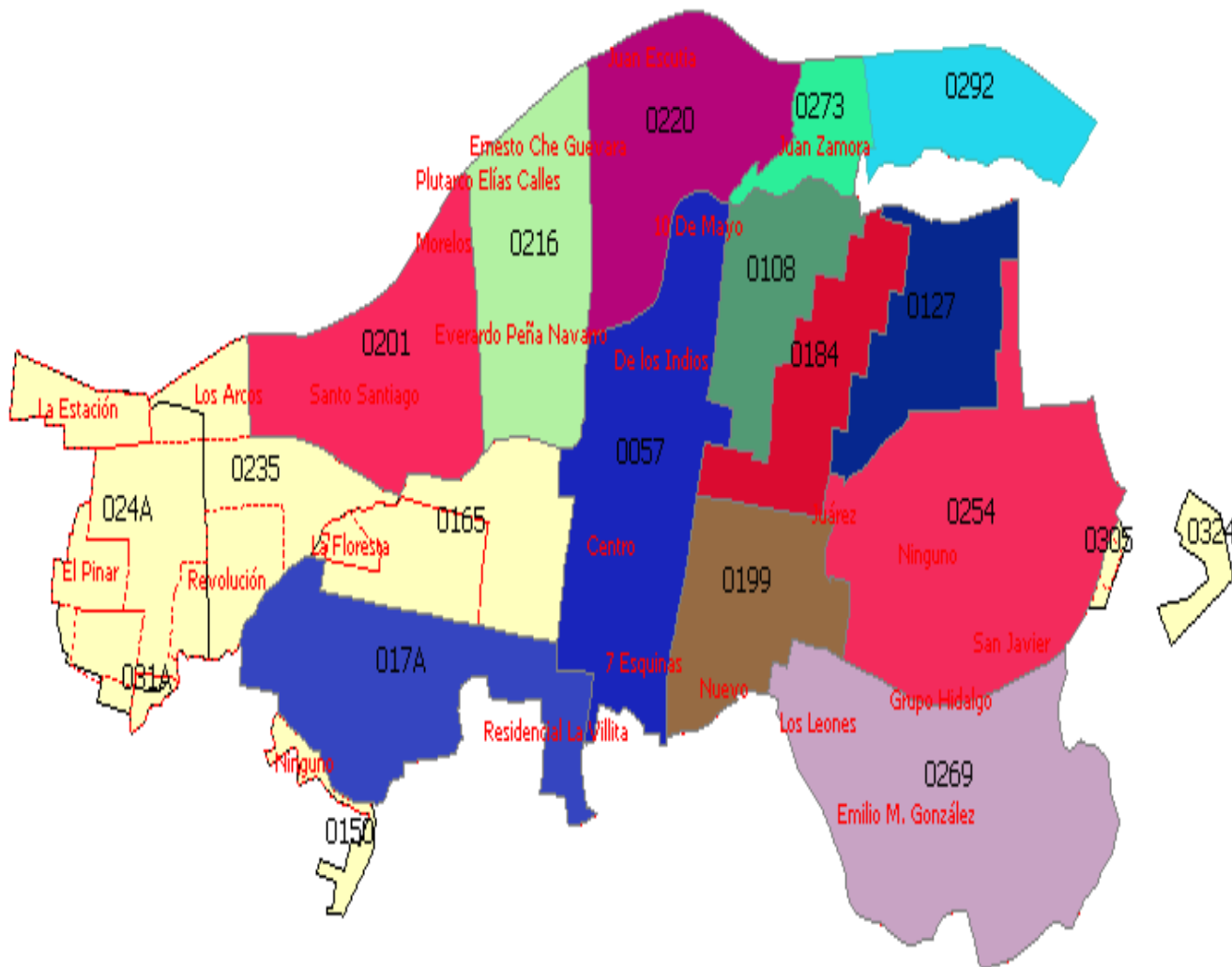
# ZONAS DE ATENCIÓN PRIORITARIA EN NAYARIT



## Carencias Sociales



# ZONAS DE ATENCIÓN PRIORITARIA EN NAYARIT



<b>Municipio</b>	Ixtlán del Río 006
<b>Localidad</b>	Ixtlán del Río 0001

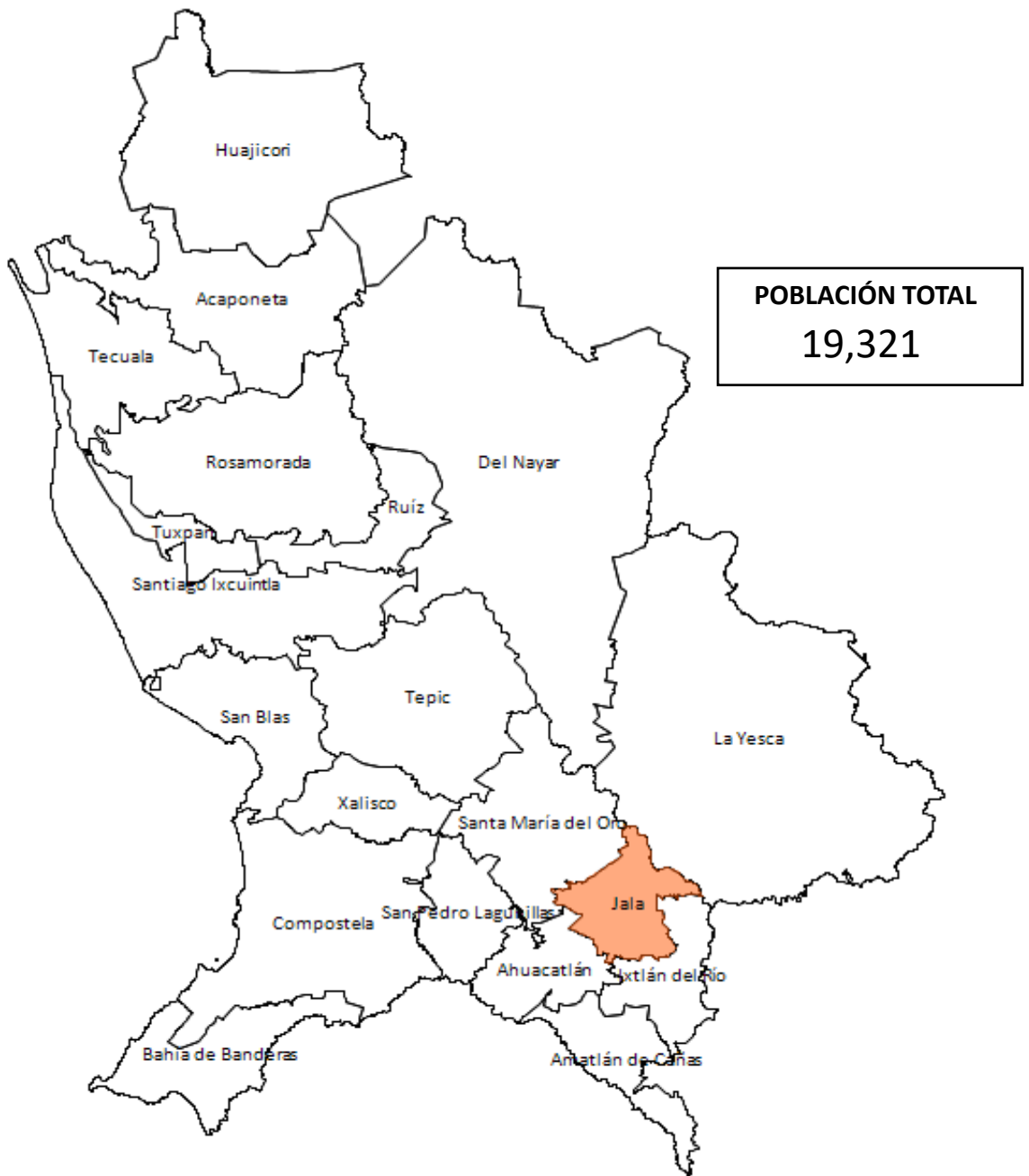
# ZONAS DE ATENCIÓN PRIORITARIA EN NAYARIT

NÚMERO DE AGEB	NOMBRE	TOTAL DE LA POBLACIÓN
0057	CENTRO/ DE LOS INDIOS/ 10 DE MAYO/ 7 ESQUINAS	3,078
0108	ESTEBAN BACA CALDERÓN / CRISTO REY	2,128
0127	CRISTO REY, LOPEZ PORTILLO, JUÁREZ	1,476
017A	LAS 7 HIGUERAS	1,054
0184	CRISTO REY, LOPEZ PORTILLO, JUÁREZ	1,616
0199	CENTRO/ JUÁREZ/ NUEVO	2,053
0201	EVERARDO PEÑA NAVARRO / INDEPENDENCIA/ MORELOS / LOS ARCOS/ SANTO SANTIAGO	1,713
0216	EVERARDO PEÑA NAVARRO/ ERNESTO CHE GUEVARA/ PLUTARCO ELÍAS CALLES	1870
0220	LAS ADOBERAS/ NINGUNO/ AMPLIACIÓN ERNESTO CHE GUEVARA/ LA ZARCA/ LAS ARBOLEDAS/ LA HUERTA/ JUAN ESCUTIA/ EULOGIO PARRA	2,498
0254	NINGUNO/ EMILIANO ZAPATA/ LÓPEZ PORTILLO/ JUÁREZ	1,770
0269	LOS LEONES/ EMILIO M. GONZÁLEZ / CARMEN ROMANO/ NUEVO	1,008
0273	JUAN ZAMORA/ NINGUNO/ LAS 7 HIGUERAS	783
0292	LAS 7 HIGUERAS	113



Localidad		Número Ageb		Número Ageb		Número Ageb		Número Ageb		Número Ageb		Número Ageb		Número Ageb		Número Ageb		Número Ageb		Número Ageb		Número Ageb		Número Ageb			
		0057		0108		0127		017A		0184		0199		0201		0216		0220		0254		0269		0273		0292	
IXTLAN DE RIO		Total de Población		Total de Población		Total de Población		Total de Población		Total de Población		Total de Población		Total de Población		Total de Población		Total de Población		Total de Población		Total de Población		Total de Población			
Nombre del Indicador	Índice de Rezago Social	3,078		2,128		1,476		1,054		1616		2053		1713		1870		2498		1770		1008		787		113	
Educación	Población de 15 o mas analfabeta	70	2.27%	80	3.76%	55	3.73%	47	4.46%	64	3.96%	75	3.65%	31	1.81%	52	2.78%	51	2.04%	47	2.66%	23	2.28%	27	3.43%	5	4.42%
	Población de 6 a 14 años que no asisten a la escuela	21	0.68%	17	0.80%	31	2.10%	5	0.47%	17	1.05%	16	0.78%	11	0.64%	23	1.23%	25	1.00%	27	1.53%	25	2.48%	4	0.51%	13	11.50%
	Población de 15 años y mas con educación básica incompleta	553	17.97%	449	21.10%	339	22.97%	170	16.13%	334	20.67%	411	20.02%	258	15.06%	289	15.45%	391	15.65%	340	19.21%	165	16.37%	137	17.41%	21	18.58%
Acceso a Servicios de Salud	Población sin derechohabencia a los servicios de salud	922	29.95%	384	18.05%	433	29.34%	249	23.62%	326	20.17%	696	33.90%	583	34.03%	605	32.35%	755	30.22%	601	33.95%	312	30.95%	188	23.89%	32	28.32%
Calidad y Espacios de Vivienda	Viviendas con piso de Tierra	3	0.10%	7	0.33%	4	0.27%	4	0.38%	5	0.31%	0	0.00%	0	0.00%	3	0.16%	3	0.12%	0	0.00%	3	0.30%	0	0.00%	0	0.00%
	Vivienda que no disponen de excusados ni sanitarios	0	0.00%	0	0.00%	0	0.00%	0	0.00%	0	0.00%	0	0.00%	0	0.00%	0	0.00%	3	0.12%	0	0.00%	0	0.00%	0	0.00%	3	2.65%
	Vivienda que no disponen de agua entubada en la red publica	0	0.00%	9	0.42%	0	0.00%	0	0.00%	0	0.00%	0	0.00%	0	0.00%	4	0.21%	5	0.20%	3	0.17%	0	0.00%	0	0.00%	11	9.73%
	Vivienda que no disponen de drenaje	0	0.00%	0	0.00%	0	0.00%	0	0.00%	0	0.00%	3	0.15%	0	0.00%	0	0.00%	0	0.00%	6	0.34%	0	0.00%	0	0.00%	3	2.65%
	Vivienda que no disponen de energía eléctrica	0	0.00%	0	0.00%	0	0.00%	0	0.00%	0	0.00%	0	0.00%	0	0.00%	0	0.00%	0	0.00%	0	0.00%	0	0.00%	0	0.00%	5	4.42%
Activos en el hogar	Vivienda que no disponen de lavadora	35	1.14%	23	1.08%	21	1.42%	10	0.95%	14	0.87%	31	1.51%	9	0.53%	27	1.44%	24	0.96%	24	1.36%	9	0.89%	13	1.65%	13	11.50%
	Vivienda que no disponen de refrigerador	35	1.14%	23	1.08%	21	1.42%	10	0.95%	14	0.87%	31	1.51%	9	0.53%	27	1.44%	24	0.96%	24	1.36%	9	0.89%	13	1.65%	13	11.50%

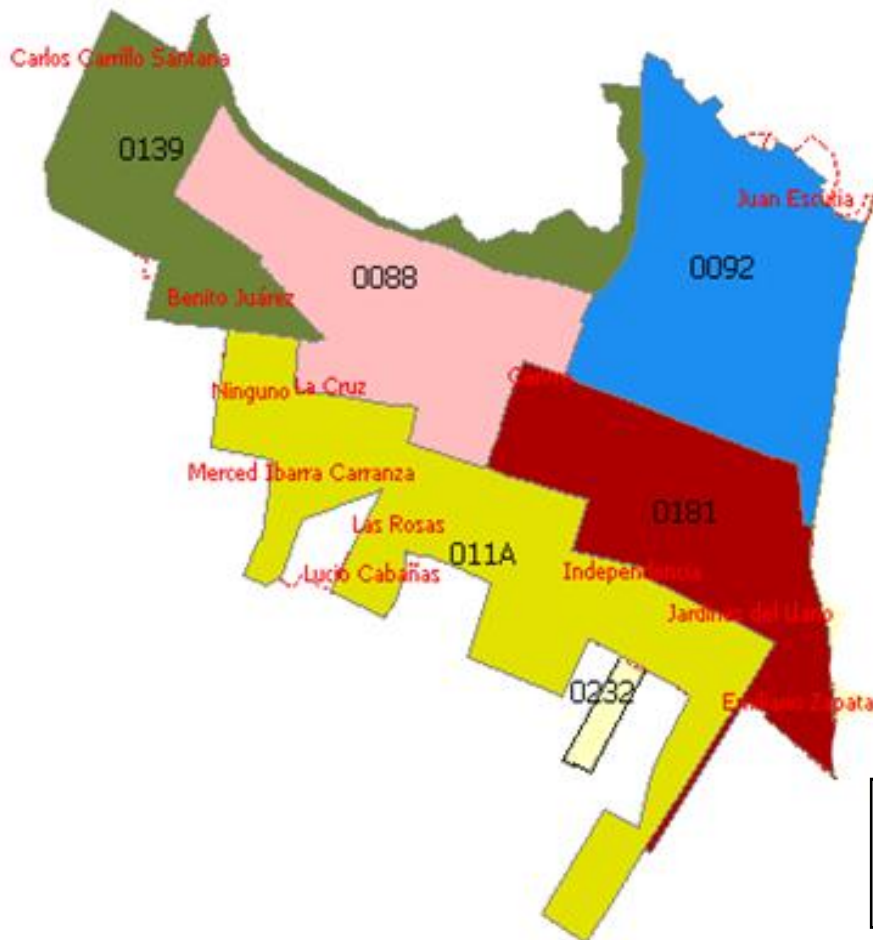
# ZONAS DE ATENCIÓN PRIORITARIA EN NAYARIT



## Carencias Sociales



# ZONAS DE ATENCIÓN PRIORITARIA EN NAYARIT

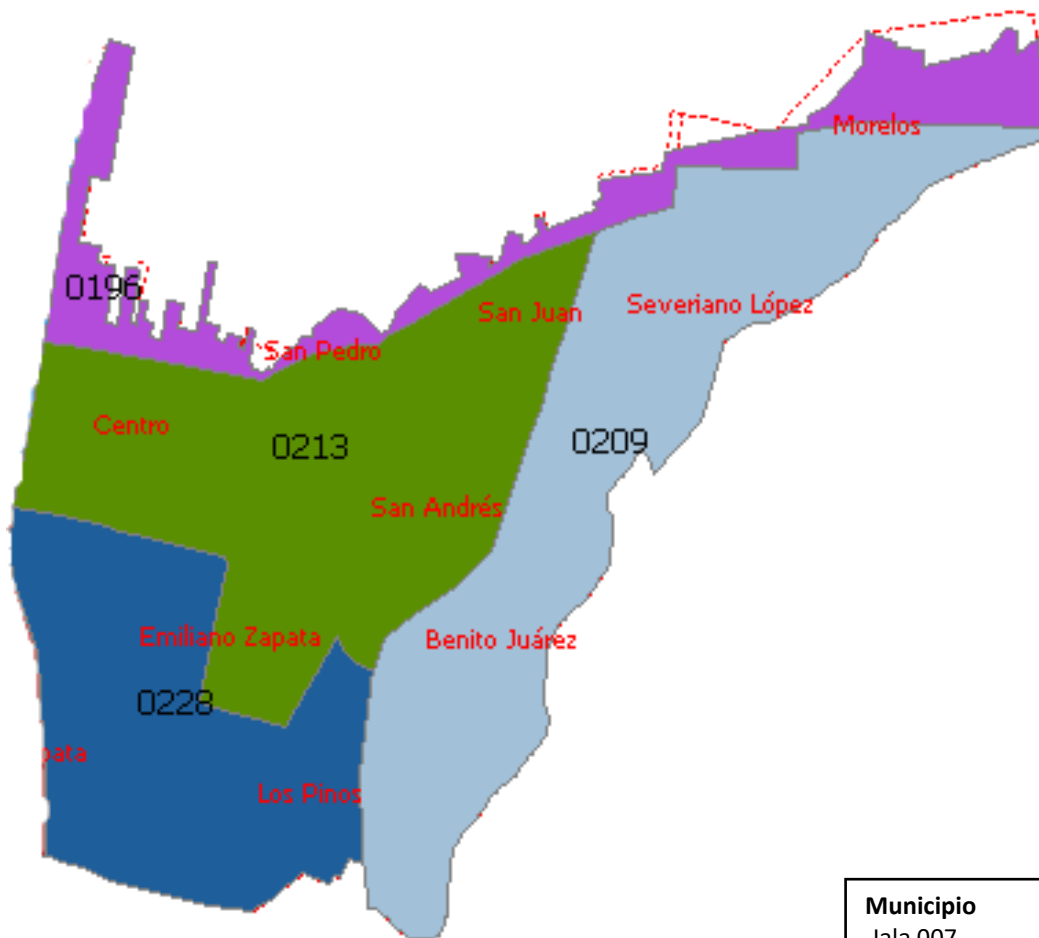


NÚMERO DE AGEB	NOMBRE	TOTAL DE LA POBLACIÓN
0088	NATIVIDAD/ LA CRUZ/ LA QUINTA/ CENTRO	1,388
0092	DE SAN JUAN/ RICARDO FLORES MAGÓN/ JUAN ESCUTIA	1,333
011A	EPIFANIO GÓMEZ MAGALLANES/ EPIFANIO GÓMEZ MAGALLANES I/ JARDINES DEL LLANO/ LAS ROSAS/ LUCIO CABAÑAS/ LA CRUZ/ NINGUNO/ LA LADRILLERA	1,123
0139	LA QUINTA/ EL TUCÁN/ CARLOS CARRILLO SANTANA/ BENITO JUÁREZ/ DE SAN JUAN/ NATIVIDAD	518
0181	SAN FRANCISCO/ CENTRO/ INDEPENDENCIA/ JARDINES DEL LLANO/ EMILIANO ZAPATA/ EPIFANIO GÓMEZ MAGALLANES I/ DE SAN JUAN	1,478

# ZONAS DE ATENCIÓN PRIORITARIA EN NAYARIT

Localidad		Número Ageb		Número Ageb		Número Ageb		Número Ageb		Número Ageb	
		0088		0092		011A		0139		0181	
JALA		Total de Población		Total de Población		Total de Población		Total de Población		Total de Población	
Nombre del Indicador	Índice de Rezago Social	1,388		1,333		1,123		518		1478	
Educación	Población de 15 o mas analfabeta	74	5.33%	31	2.33%	25	2.23%	18	3.47%	44	2.98%
	Población de 6 a 14 años que no asisten a la escuela	17	1.22%	18	1.35%	4	0.36%	6	1.16%	3	0.20%
	Población de 15 años y mas con educación básica incompleta	235	16.93%	186	13.95%	132	11.75%	81	15.64%	229	15.49%
Acceso a Servicios de Salud	Población sin derechohabencia a los servicios de salud	318	22.91%	294	22.06%	122	10.86%	123	23.75%	286	19.35%
Calidad y Espacios de Vivienda	Viviendas con piso de Tierra	14	1.01%	5	0.38%	7	0.62%	6	1.16%	0	0.00%
	Vivienda que no disponen de excusados ni sanitarios	0	0.00%	0	0.00%	0	0.00%	0	0.00%	0	0.00%
	Vivienda que no disponen de agua entubada en la red publica	0	0.00%	0	0.00%	0	0.00%	0	0.00%	0	0.00%
	Vivienda que no disponen de drenaje	3	0.22%	3	0.23%	3	0.27%	0	0.00%	0	0.00%
	Vivienda que no disponen de energía eléctrica	0	0.00%	0	0.00%	0	0.00%	0	0.00%	0	0.00%
Activos en el hogar	Vivienda que no disponen de lavadora	26	1.87%	18	1.35%	14	1.25%	13	2.51%	20	1.35%
	Vivienda que no disponen de refrigerador	26	1.87%	18	1.35%	14	1.25%	13	2.51%	20	1.35%

# ZONAS DE ATENCIÓN PRIORITARIA EN NAYARIT



<b>Municipio</b>
Jala 007
<b>Localidad</b>
Jomulco 0022

NÚMERO DE AGEB	NOMBRE	TOTAL DE LA POBLACIÓN
0196	SAN PEDRO, MORELOS, RICARDO FLORES MAGÓN	720
0209	SEVERIANO LOPEZ, MORELOS, BENITO JUÁREZ	1,620
0213	CENTRO/ SAN FRANCISCO/ EMILIANO ZAPATA/ SAN JUAN/ SAN ANDRÉS/ LOS PIINOS	1,701
0228	EL BAJÍO/ CENTRO/ LOS PINOS/ EMILIANO ZAPATA	259

## ZONAS DE ATENCIÓN PRIORITARIA EN NAYARIT

Localidad		Número Ageb		Número Ageb		Número Ageb		Número Ageb	
		0196		0209		0213		0228	
JOMULCO		Total de Población		Total de Población		Total de Población		Total de Población	
Nombre del Indicador	Índice de Rezago Social	720		1,620		1,701		259	
Educación	Población de 15 o mas analfabeta	47	6.53%	81	5.00%	67	3.94%	7	2.70%
	Población de 6 a 14 años que no asisten a la escuela	7	0.97%	19	1.17%	12	0.71%	3	1.16%
	Población de 15 años y mas con educación básica incompleta	127	17.64%	280	17.28%	333	19.58%	27	10.42%
Acceso a Servicios de Salud	Población sin derechohabencia a los servicios de salud	130	18.06%	234	14.44%	325	19.11%	45	17.37%
Calidad y Espacios de Vivienda	Viviendas con piso de Tierra	16	2.22%	34	2.10%	41	2.41%	3	1.16%
	Vivienda que no disponen de excusados ni sanitarios	3	0.42%	3	0.19%	6	0.35%	0	0.00%
	Vivienda que no disponen de agua entubada en la red publica	8	1.11%	7	0.43%	0	0.00%	0	0.00%
	Vivienda que no disponen de drenaje	8	1.11%	6	0.37%	7	0.41%	0	0.00%
	Vivienda que no disponen de energía eléctrica	0	0.00%	7	0.43%	0	0.00%	0	0.00%
Activos en el hogar	Vivienda que no disponen de lavadora	35	4.86%	54	3.33%	58	3.41%	3	1.16%
	Vivienda que no disponen de refrigerador	35	4.86%	54	3.33%	58	3.41%	3	1.16%

# ZONAS DE ATENCIÓN PRIORITARIA EN NAYARIT



## Carencias Sociales

10.8% | 8,071



23.4% | 17,503



43% | 32,138



2.2% | 1,663



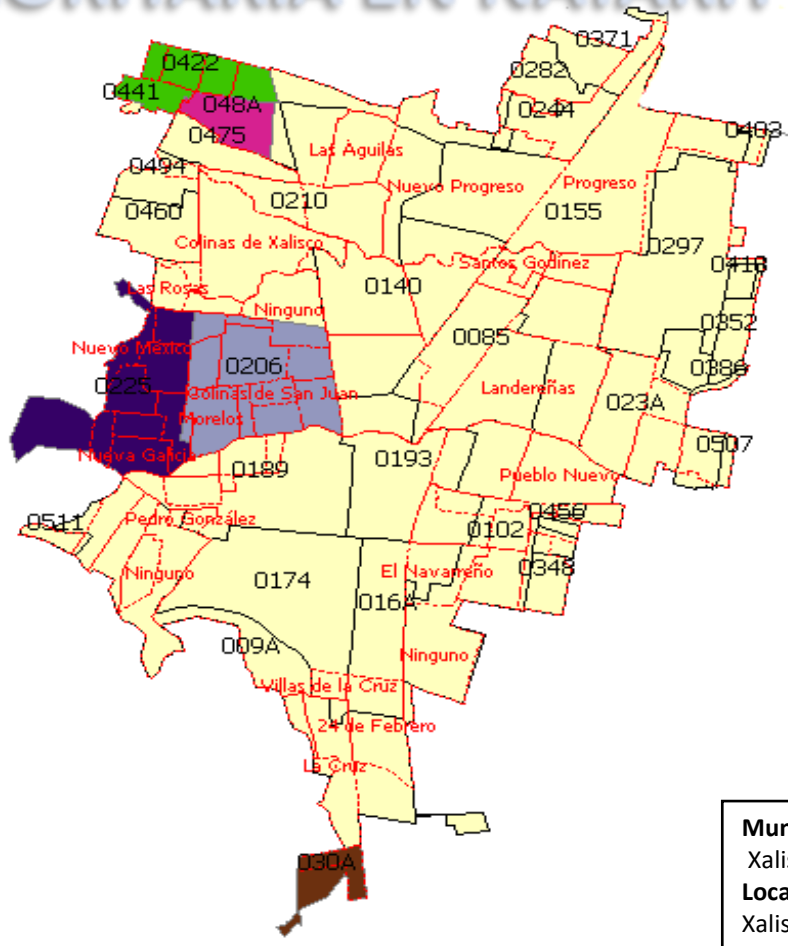
7.2% | 5,394



16.6% | 12,418



# ZONAS DE ATENCIÓN PRIORITARIA EN NAYARIT



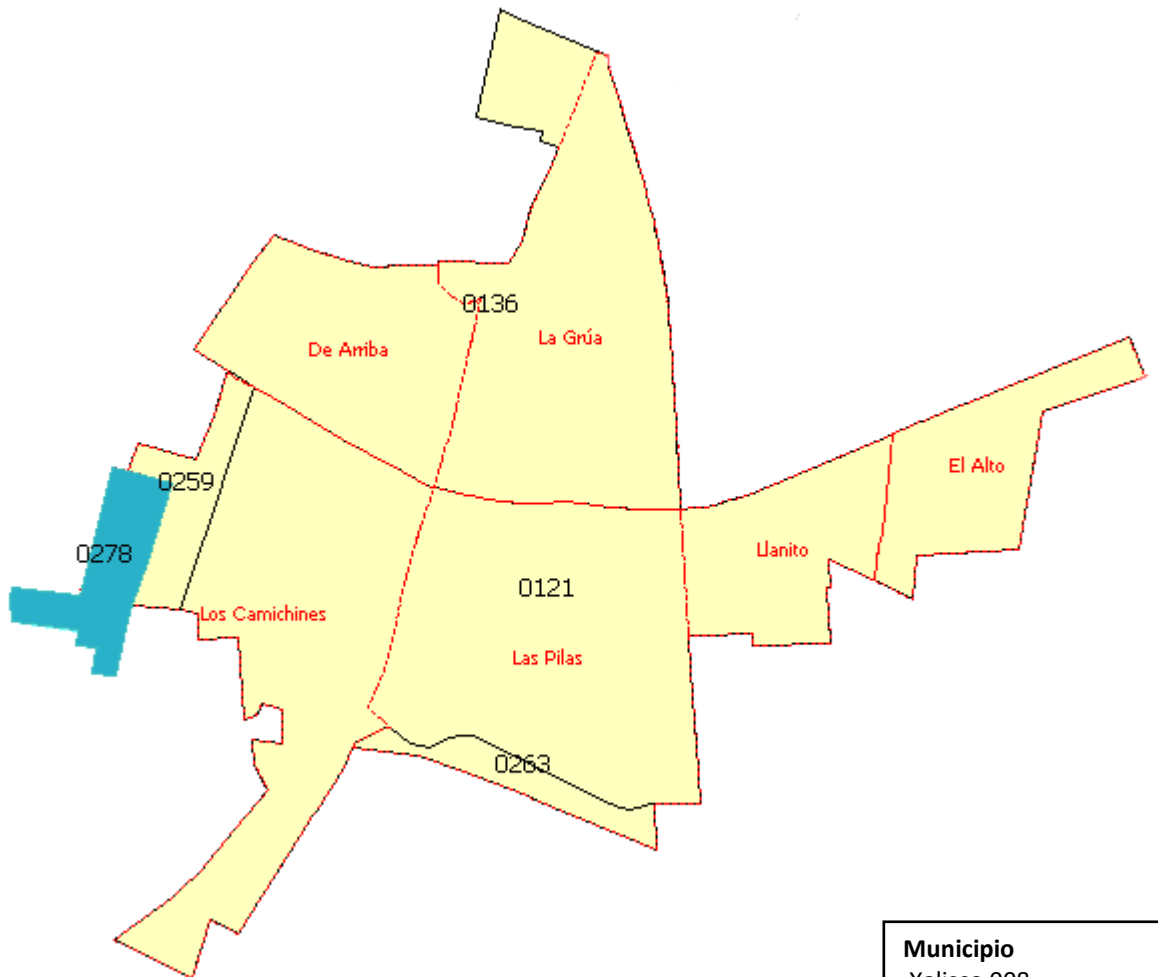
NÚMERO DE AGEB	NOMBRE	TOTAL DE LA POBLACIÓN
0206	SANTA MONICA/ LOMAS VERDES/ NINGUNO/ BUGAMBILIAS/ MORELOS/ 10 DE MAYO/ VICENTE GUERRERO/ COLINAS DE SAN JUAN/ VILLAS DE GUADALUPE/ LAS ISABELES/ NAHIL Y KIEKARI	3,491
0225	14 DE FEBRERO/ NUEVA GALICIA/ 10 DE MAYO/ AMPLIACIÓN LOMAS VERDES II/ LOMAS VERDES I/ NUEVO MÉXICO/ SANTA MONICA	3,704
030A	LOS CERRITOS	42
0422	SALVADOR SÁNCHEZ VÁZQUEZ/ LOMAS BONITAS/ LAS ARENERAS I/ LAS ARENERAS II/ NINGUNO	1,371
048A	NINGUNO	79



# ZONAS DE ATENCIÓN PRIORITARIA EN NAYARIT

Localidad		Número Ageb		Número Ageb		Número Ageb		Número Ageb		Número Ageb	
		0206		0225		030A		0422		048A	
XALISCO		Total de Población		Total de Población		Total de Población		Total de Población		Total de Población	
Nombre del Indicador	Índice de Rezago Social	3,491		3,704		42		1,371		79	
Educación	Población de 15 o mas analfabeta	67	1.92%	107	2.89%	0	0.00%	32	2.33%	4	5.06%
	Población de 6 a 14 años que no asisten a la escuela	11	0.32%	18	0.49%	0	0.00%	8	0.58%	0	0.00%
	Población de 15 años y mas con educación básica incompleta	476	13.64%	664	17.93%	7	16.67%	204	14.88%	11	13.92%
Acceso a Servicios de Salud	Población sin derechohabencia a los servicios de salud	771	22.09%	968	26.13%	7	16.67%	377	27.50%	13	16.46%
Calidad y Espacios de Vivienda	Viviendas con piso de Tierra	6	0.17%	10	0.27%	0	0.00%	8	0.58%	0	0.00%
	Vivienda que no disponen de excusados ni sanitarios	0	0.00%	0	0.00%	0	0.00%	0	0.00%	0	0.00%
	Vivienda que no disponen de agua entubada en la red publica	0	0.00%	4	0.11%	0	0.00%	5	0.36%	6	7.59%
	Vivienda que no disponen de drenaje	0	0.00%	0	0.00%	0	0.00%	0	0.00%	0	0.00%
	Vivienda que no disponen de energía eléctrica	0	0.00%	0	0.00%	0	0.00%	0	0.00%	0	0.00%
Activos en el hogar	Vivienda que no disponen de lavadora	36	1.03%	63	1.70%	0	0.00%	22	1.60%	0	0.00%
	Vivienda que no disponen de refrigerador	36	1.03%	63	1.70%	0	0.00%	22	1.60%	0	0.00%

# ZONAS DE ATENCIÓN PRIORITARIA EN NAYARIT



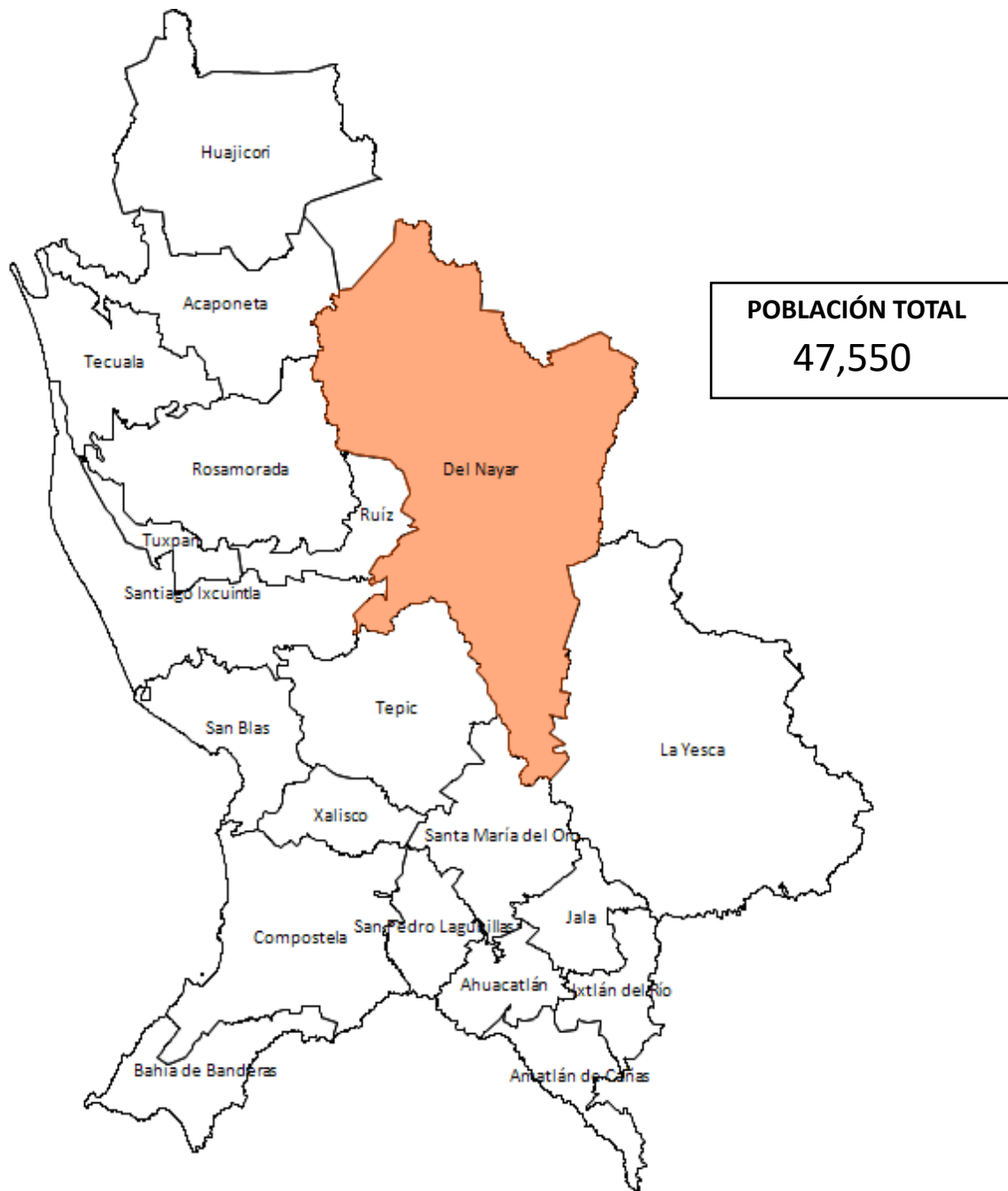
**Municipio**  
Xalisco 008  
**Localidad**  
Pantanal 0015

NÚMERO DE AGEB	NOMBRE	TOTAL DE LA POBLACIÓN
0278	LOS CAMICHINES	64

# ZONAS DE ATENCIÓN PRIORITARIA EN NAYARIT

Localidad		Número Ageb	
		0278	
PANTANAL		Total de Población	
Nombre del Indicador	Índice de Rezago Social	64	
Educación	Población de 15 o mas analfabeta	3	4.69%
	Población de 6 a 14 años que no asisten a la escuela	0	0.00%
	Población de 15 años y mas con educación básica incompleta	6	9.38%
Acceso a Servicios de Salud	Población sin derechohabencia a los servicios de salud	17	26.56%
Calidad y Espacios de Vivienda	Viviendas con piso de Tierra	0	0.00%
	Vivienda que no disponen de excusados ni sanitarios	0	0.00%
	Vivienda que no disponen de agua entubada en la red publica	0	0.00%
	Vivienda que no disponen de drenaje	0	0.00%
	Vivienda que no disponen de energía eléctrica	0	0.00%
Activos en el hogar	Vivienda que no disponen de lavadora	0	0.00%
	Vivienda que no disponen de refrigerador	0	0.00%

# ZONAS DE ATENCIÓN PRIORITARIA EN NAYARIT



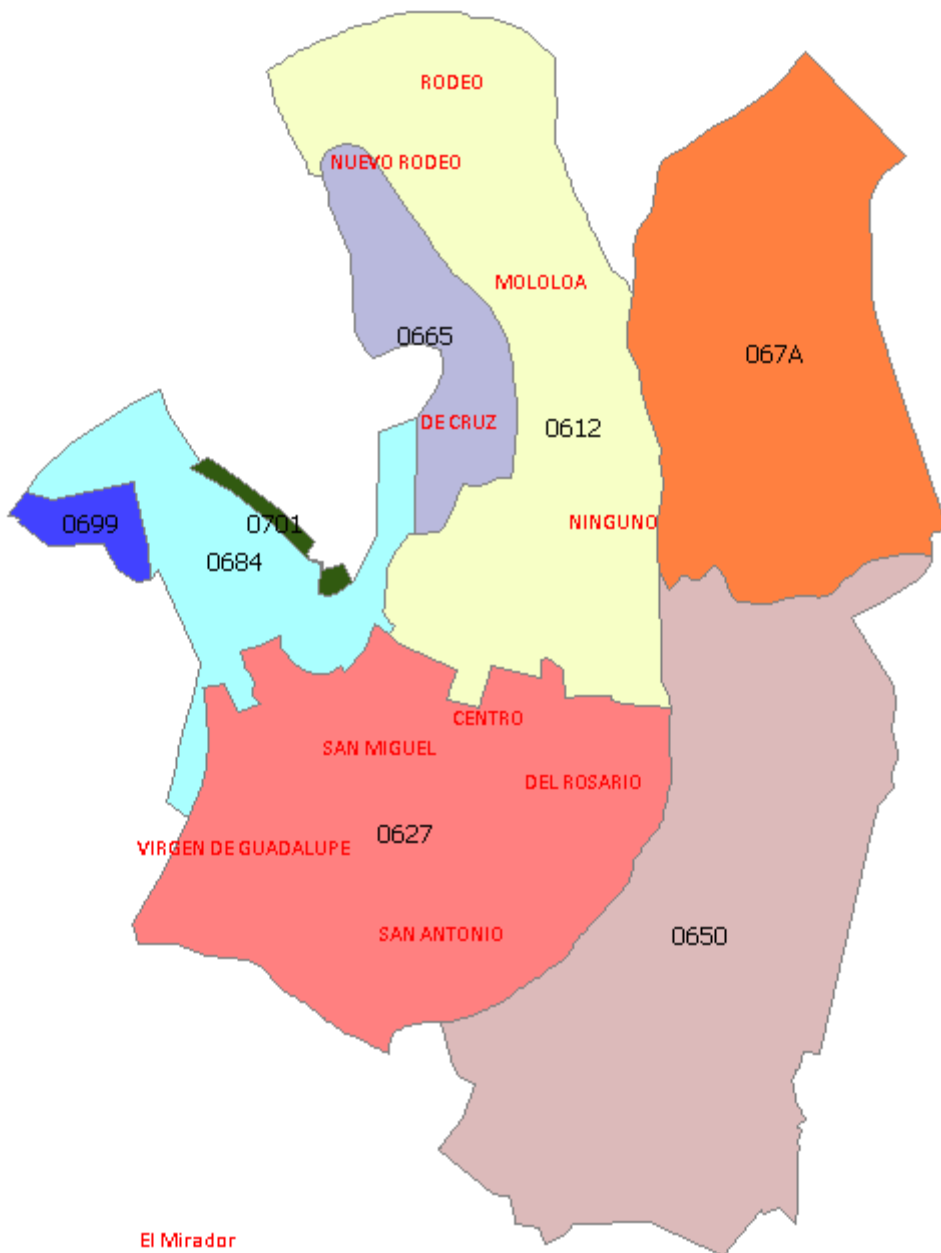
**POBLACIÓN TOTAL**  
47,550

## Carencias Sociales

42.6% | 21,995    12.6% | 6,480    79.7% | 41,119    68.7% | 35,444    87% | 44,865    32.5% | 16,756

-   
**Rezago educativo**
-   
**Acceso a los servicios de salud**
-   
**Acceso a la seguridad social**
-   
**Calidad y espacios de la vivienda**
-   
**Acceso a los servicios básicos en la vivienda**
-   
**Acceso a la alimentación nutritiva y de calidad**

# ZONAS DE ATENCIÓN PRIORITARIA EN NAYARIT



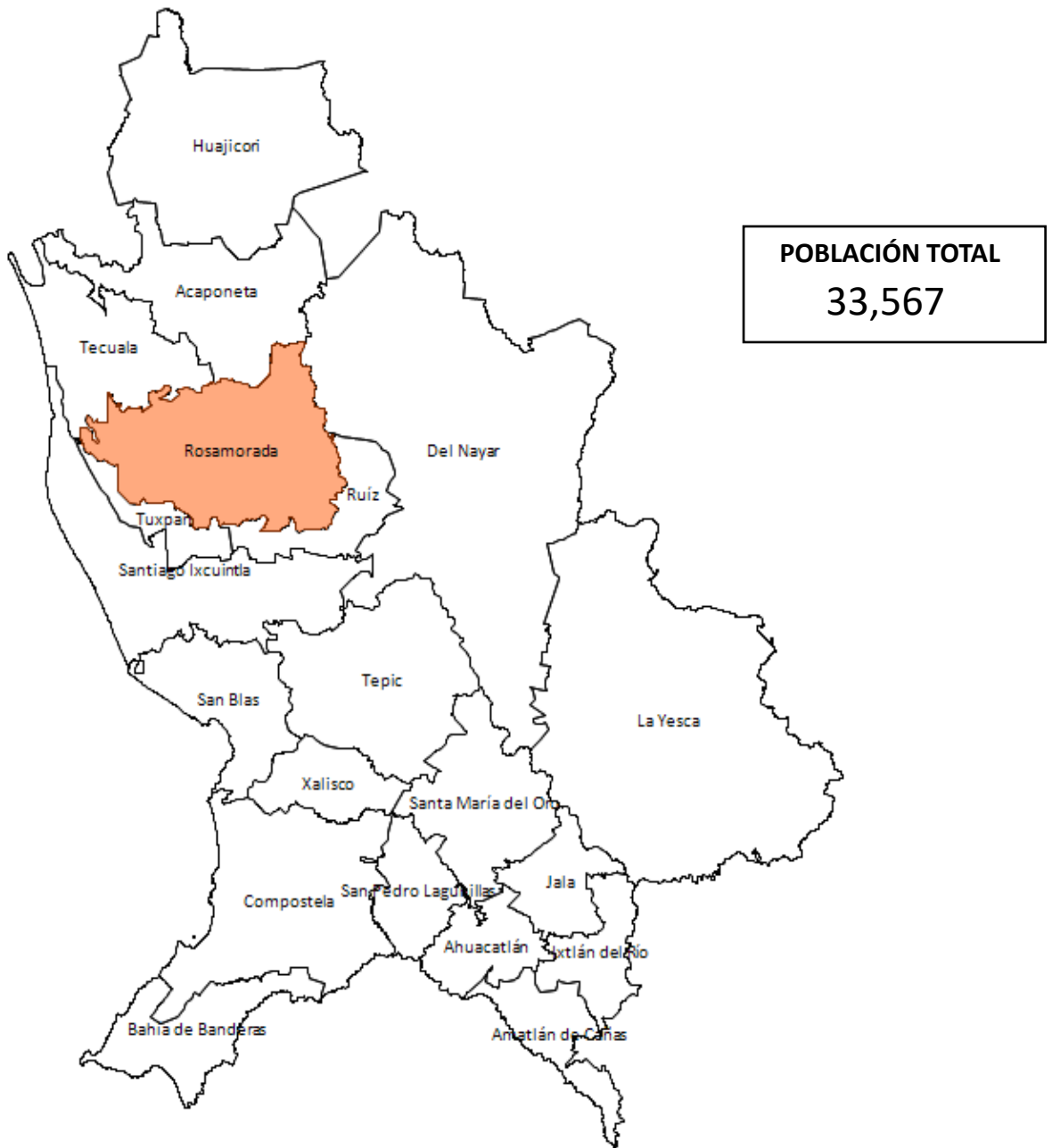
**Municipio**  
Del Nayar 009  
**Localidad**  
Jesús María 0001

<b>NÚMERO DE AGEB</b>	<b>NOMBRE</b>	<b>TOTAL DE LA POBLACIÓN</b>
<b>0612</b>	RODEO, NUEVO RODEO, MOLOLOA, CENTRO, SAN MIGUEL, DEL ROSARIO, DE CRUZ, NINGUNO*	885
<b>0627</b>	VIRGEN DE GUADALUPE, SAN MIGUEL, CENTRO, DEL ROSARIO, SAN ANTONIO	1,648
<b>0650</b>	DE GUADALUPE	664
<b>0665</b>	DE CRUZ, NUEVO RODEO	85
<b>067A</b>	DE GUADALUPE	212
<b>0684</b>	SIN NOMBRE	170
<b>0699</b>	SIN NOMBRE	3
<b>0701</b>	SIN NOMBRE	28

# ZONAS DE ATENCIÓN PRIORITARIA EN NAYARIT

Localidad		Número Ageb		Número Ageb		Número Ageb		Número Ageb		Número Ageb		Número Ageb		Número Ageb		Número Ageb	
		612		627		650		665		067A		684		699		701	
DEL NAYAR/ JESUS MARIA		Total de Población		Total de Población		Total de Población		Total de Población		Total de Población		Total de Población		Total de Población		Total de Población	
Nombre del Indicador	Índice de Rezago Social	885		1,648		664		85		212		170		3		28	
Educación	Población de 15 o mas analfabeta	44	4.97%	106	6.43%	77	11.60%	3	3.53%	11	5.19%	9	5.29%	*		*	
	Población de 6 a 14 años que no asisten a la escuela	0	0.00%	19	1.15%	9	1.36%	0	0.00%	0		3*		*		0	0.00%
	Población de 15 años y mas con educación básica incompleta	167	18.87%	291	17.66%	121	18.22%	16	18.82%	47	22.17%	37	21.76%	*		7	25.00%
Acceso a Servicios de Salud	Población sin derechohabencia a los servicios de salud	238	26.89%	208	12.62%	*		12	14.12%	0	0.00%	25	14.71%	*		*	
Calidad y Espacios de Vivienda	Viviendas con piso de Tierra	11	1.24%	18	1.09%	22	3.31%	5	5.88%	4	1.89%	8	4.71%	*		*	
	Vivienda que no disponen de excusados ni sanitarios	13	1.47%	62	3.76%	63	9.49%	8	9.41%	14	6.60%	14	8.24%	*		5	17.86%
	Vivienda que no disponen de agua entubada en la red publica	10	1.13%	33	2.00%	9	1.36%	4	4.71%	3	1.42%	0	0.00%	*		0	0.00%
	Vivienda que no disponen de drenaje	17	1.92%	226	13.71%	66	9.94%	8	9.41%	14	6.60%	14	8.24%	*		5	17.86%
	Vivienda que no disponen de energía eléctrica	6	0.68%	26	1.58%	27	4.07%	5	5.88%	4	1.89%	0	0.00%	*		4	14.29%
Activos en el hogar	Vivienda que no disponen de lavadora	45	5.08%	116	7.04%	75	11.30%	9	10.59%	16	7.55%	14	8.24%	*		5	17.86%
	Vivienda que no disponen de refrigerador	45	5.08%	116	7.04%	75	11.30%	9	10.59%	16	7.55%	14	8.24%	*		5	17.86%

# ZONAS DE ATENCIÓN PRIORITARIA EN NAYARIT

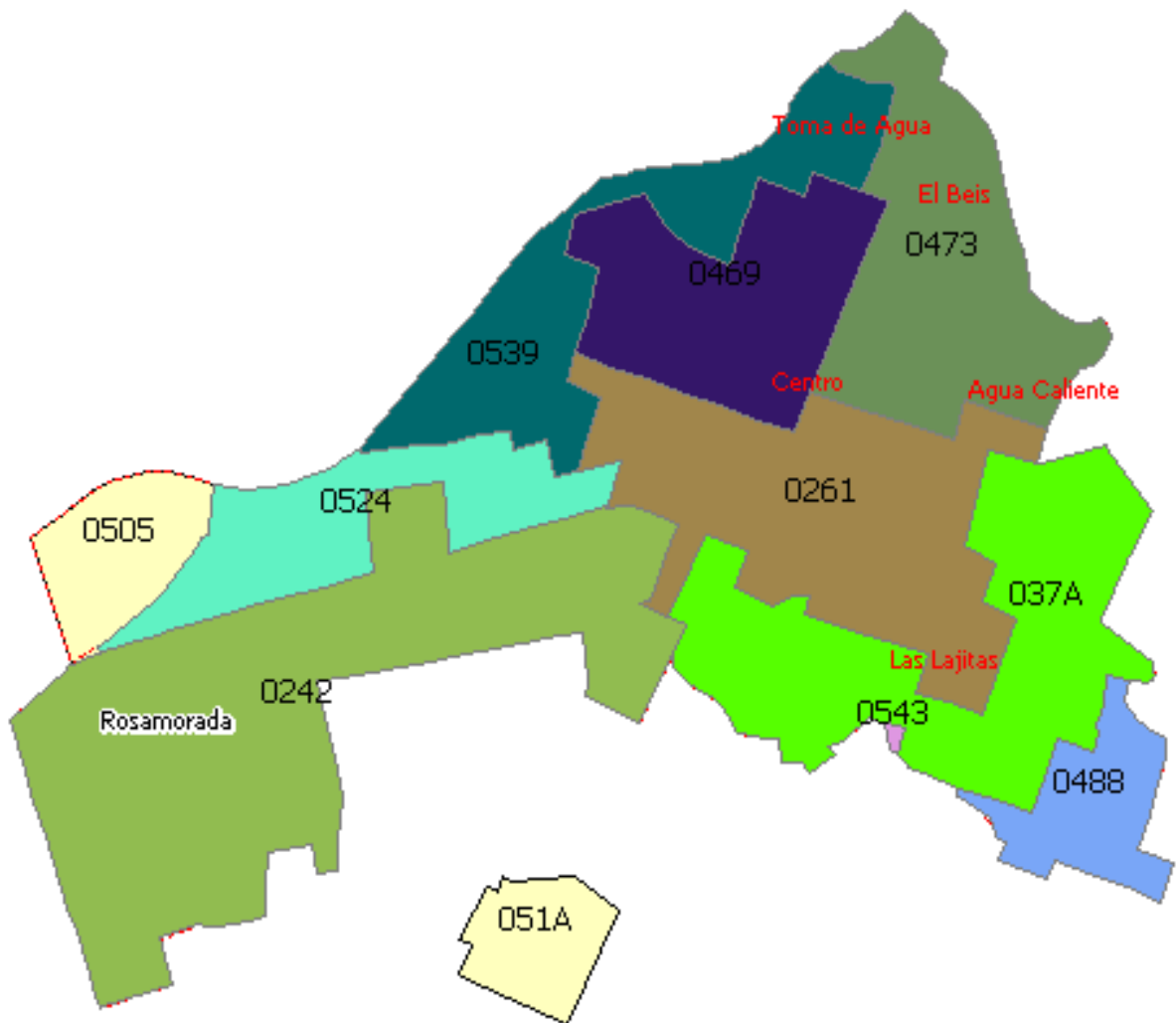


## Carencias Sociales





# ZONAS DE ATENCIÓN PRIORITARIA EN NAYARIT



<b>Municipio</b> Rosamorada 010
<b>Localidad</b> Rosamorada 0001

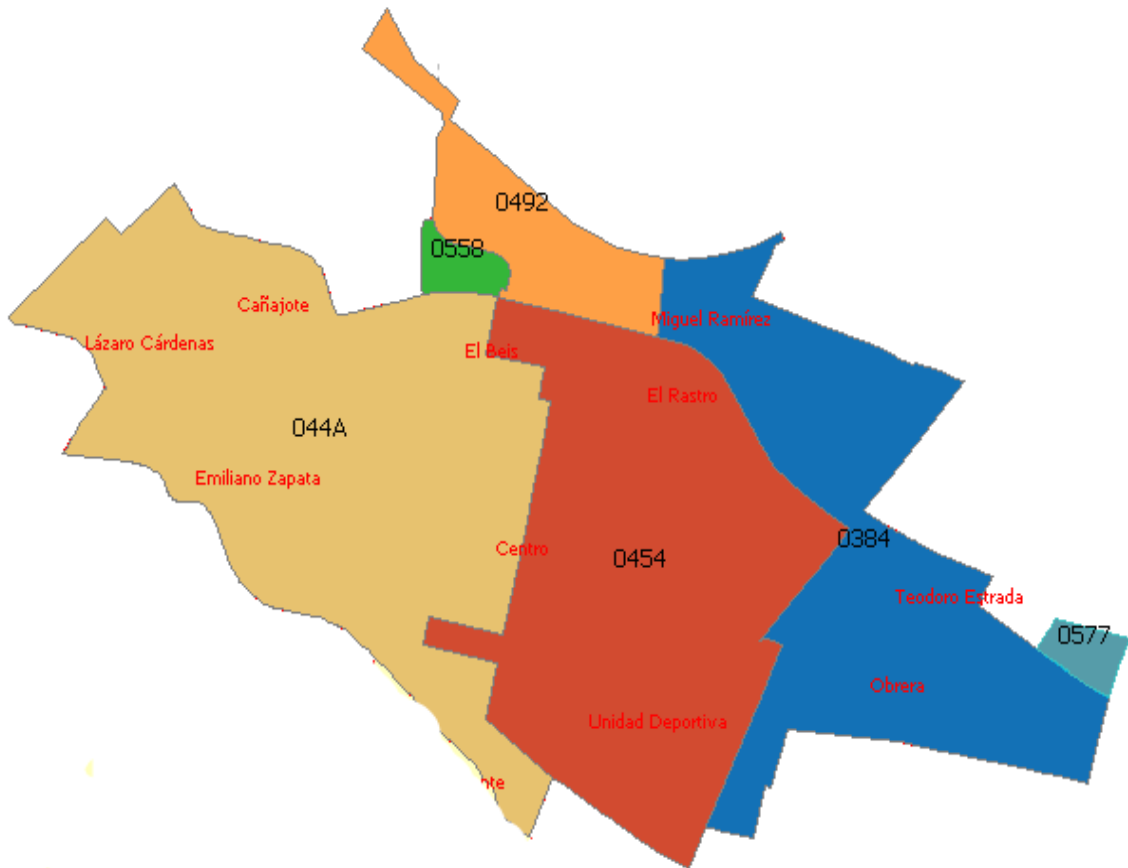
# ZONAS DE ATENCIÓN PRIORITARIA EN NAYARIT

NÚMERO DE AGEB	NOMBRE	TOTAL DE LA POBLACIÓN
0242	INSURGENTES/ LAS LAJITAS	684
0261	CENTRO/ INSURGENTES/ EL BORDO/ LAS LAJITAS/ AGUA CALIENTE	825
037A	LAS LAJITAS	314
0469	CENTRO/ EL BORDO/ TOMA DE AGUA	474
0473	CENTRO/ EL BEIS/ AGUA CALIENTE/ TOMA DE AGUA	492
0488	LAS LAJITAS	84
0524	EL BORDO/ INSURGENTES	386
0539	EL BORDO/ TOMA DE AGUA	377
0543	LAS LAJITAS	5

# ZONAS DE ATENCIÓN PRIORITARIA EN NAYARIT

Localidad		Número Ageb		Número Ageb		Número Ageb		Número Ageb		Número Ageb		Número Ageb		Número Ageb		Número Ageb		Número Ageb	
		0242		0261		037A		469		473		488		524		539		543	
ROSAMORADA		Total de Población		Total de Población		Total de Población		Total de Población		Total de Población		Total de Población		Total de Población		Total de Población		Total de Población	
Nombre del Indicador	Índice de Rezag Social	684		825		314		474		492		84		386		377		5	
Educación	Población de 15 o más analfabeta	19	2.78%	31	3.76%	11	3.50%	14	2.95%	15	3.05%	5	5.95%	12	3.11%	15	3.98%	0	0.00%
	Población de 6 a 14 años que no asisten a la escuela	7	1.02%	7	0.85%	3	0.96%	3	0.63%	0	0.00%	4	4.76%	0	0.00%	3	0.80%	0	0.00%
	Población de 15 años y más con educación básica incompleta	96	14.04%	137	16.61%	38	12.10%	79	16.67%	83	16.87%	17	20.24%	58	15.03%	60	15.92%	0	0.00%
Acceso a Servicios de Salud	Población sin derechohabiencia a los servicios de salud	73	10.67%	123	14.91%	29	9.24%	86	18.14%	82	16.67%	14	16.67%	41	10.62%	67	17.77%	0	0.00%
Calidad y Espacios de Vivienda	Viviendas con piso de Tierra	5	0.73%	0	0.00%	0	0.00%	0	0.00%	0	0.00%	0	0.00%	0	0.00%	0	0.00%	0	0.00%
	Vivienda que no disponen de excusados ni sanitarios	0	0.00%	0	0.00%	3	0.96%	0	0.00%	0	0.00%	0	0.00%	0	0.00%	0	0.00%	0	0.00%
	Vivienda que no disponen de agua entubada en la red pública	0	0.00%	0	0.00%	0	0.00%	0	0.00%	0	0.00%	3	3.57%	0	0.00%	0	0.00%	0	0.00%
	Vivienda que no disponen de drenaje	0	0.00%	0	0.00%	4	1.27%	0	0.00%	6	1.22%	0	0.00%	0	0.00%	3	0.80%	0	0.00%
	Vivienda que no disponen de energía eléctrica	0	0.00%	0	0.00%	3	0.96%	0	0.00%	0	0.00%	0	0.00%	0	0.00%	0	0.00%	0	0.00%
Activos en el hogar	Vivienda que no disponen de lavadora	10	1.46%	15	1.82%	8	2.55%	14	2.95%	6	1.22%	6	7.14%	7	1.81%	7	1.86%	0	0.00%
	Vivienda que no disponen de refrigerador	10	1.46%	15	1.82%	8	2.55%	14	2.95%	6	1.22%	6	7.14%	7	1.81%	7	1.86%	0	0.00%

# ZONAS DE ATENCIÓN PRIORITARIA EN NAYARIT



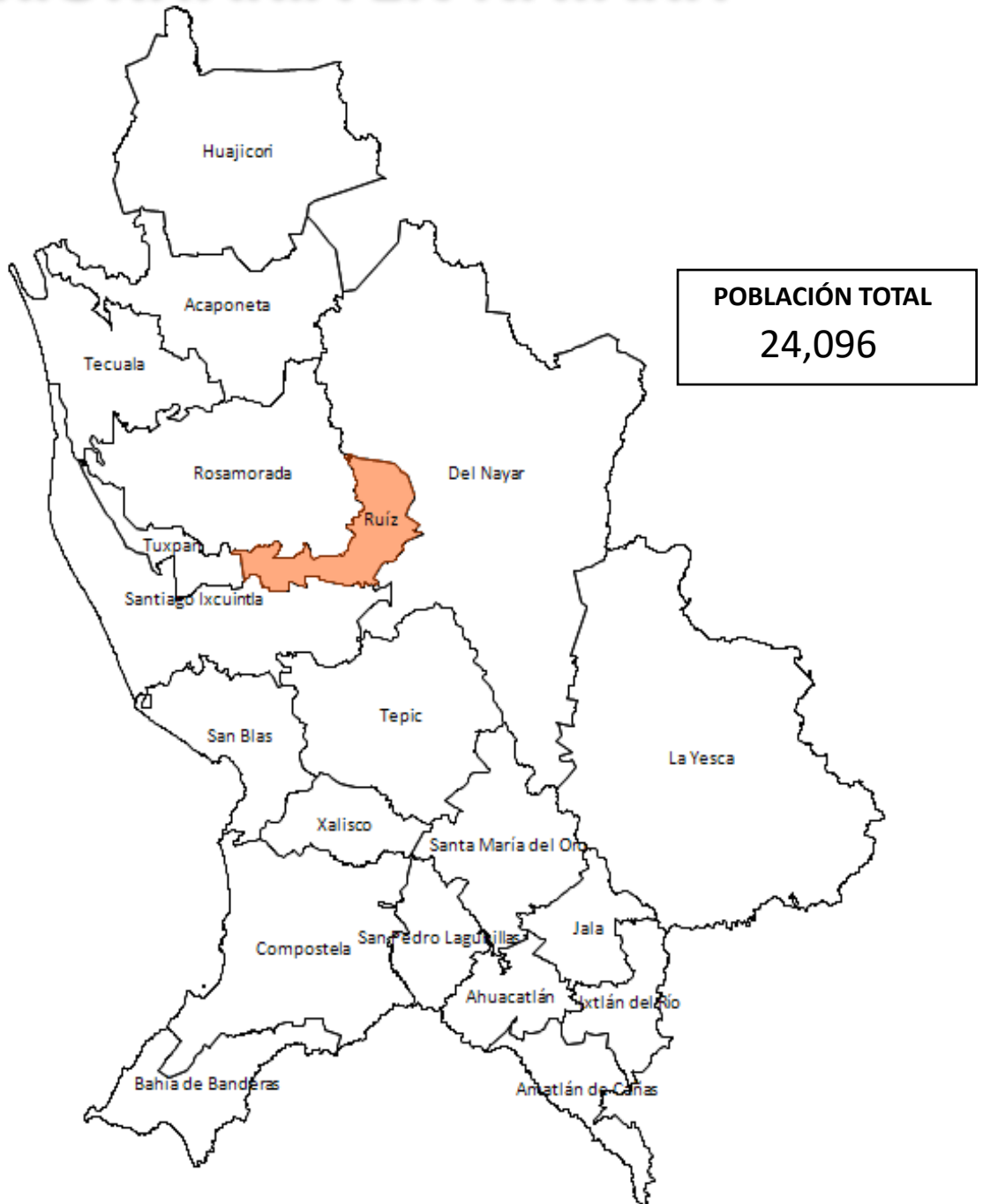
**Municipio**  
Rosamorada 010  
**Localidad**  
San Vicente 0035

NÚMERO DE AGEB	NOMBRE	TOTAL DE LA POBLACIÓN
0384	MIGUEL RAMÍREZ/ OBRERA/ TEODORO ESTRADA	221
044A	CENTRO/ EL BEIS/ CAÑAJOTE/ LÁZARO CÁRDENAS/ EMILIANO ZAPATA	159
0454	CENTRO/ UNIDAD DEPORTIVA/ EL BEIS/ EL RASTRO	221
0492	16 DE SEPTIEMBRE	221
0558	16 DE SEPTIEMBRE	221
0577	20 DE NOVIEMBRE	159

# ZONAS DE ATENCIÓN PRIORITARIA EN NAYARIT

Localidad		Número Ageb		Número Ageb		Número Ageb		Número Ageb		Número Ageb		Número Ageb	
		384		044A		454		492		558		577	
SAN VICENTE		Total de Población		Total de Población		Total de Población		Total de Población		Total de Población		Total de Población	
Nombre del Indicador	Índice de Rezago Social	414		2,118		1,802		221		44		159	
Educación	Población de 15 o mas analfabeta	3	0.72%	75	3.54%	49	2.72%	0	0.00%	4	9.09%	8	5.03%
	Población de 6 a 14 años que no asisten a la escuela	3	0.72%	19	0.90%	20	1.11%	5	2.26%	0	0.00%	12	7.55%
	Población de 15 años y mas con educación básica incompleta	56	13.53%	404	19.07%	338	18.76%	35	15.84%	8	18.18%	28	17.61%
Acceso a Servicios de Salud	Población sin derechohabencia a los servicios de salud	103	24.88%	455	21.48%	350	19.42%	55	24.89%	9	20.45%	42	26.42%
Calidad y Espacios de Vivienda	Viviendas con piso de Tierra	5	1.21%	7	0.33%	0	0.00%	0	0.00%	0	0.00%	0	0.00%
	Vivienda que no disponen de excusados ni sanitarios	9	2.17%	6	0.28%	9	0.50%	3	1.36%	0	0.00%	0	0.00%
	Vivienda que no disponen de agua entubada en la red publica	0	0.00%	22	1.04%	14	0.78%	3	1.36%	0	0.00%	0	0.00%
	Vivienda que no disponen de drenaje	0	0.00%	7	0.33%	12	0.67%	3	1.36%	0	0.00%	0	0.00%
	Vivienda que no disponen de energía eléctrica	0	0.00%	4	0.19%	0	0.00%	0	0.00%	0	0.00%	0	0.00%
Activos en el hogar	Vivienda que no disponen de lavadora	9	2.17%	37	1.75%	46	2.55%	5	2.26%	0	0.00%	10	6.29%
	Vivienda que no disponen de refrigerador	9	2.17%	37	1.75%	46	2.55%	5	2.26%	0	0.00%	10	6.29%

# ZONAS DE ATENCIÓN PRIORITARIA EN NAYARIT



## Carencias Sociales

15.9% | 3,671



Rezago  
educativo

24.3% | 5,609



Acceso a los  
servicios de  
salud

64.6% | 14,884



Acceso a la  
seguridad  
social

6.7% | 1,541



Calidad y  
espacios de  
la vivienda

17.7% | 4,089



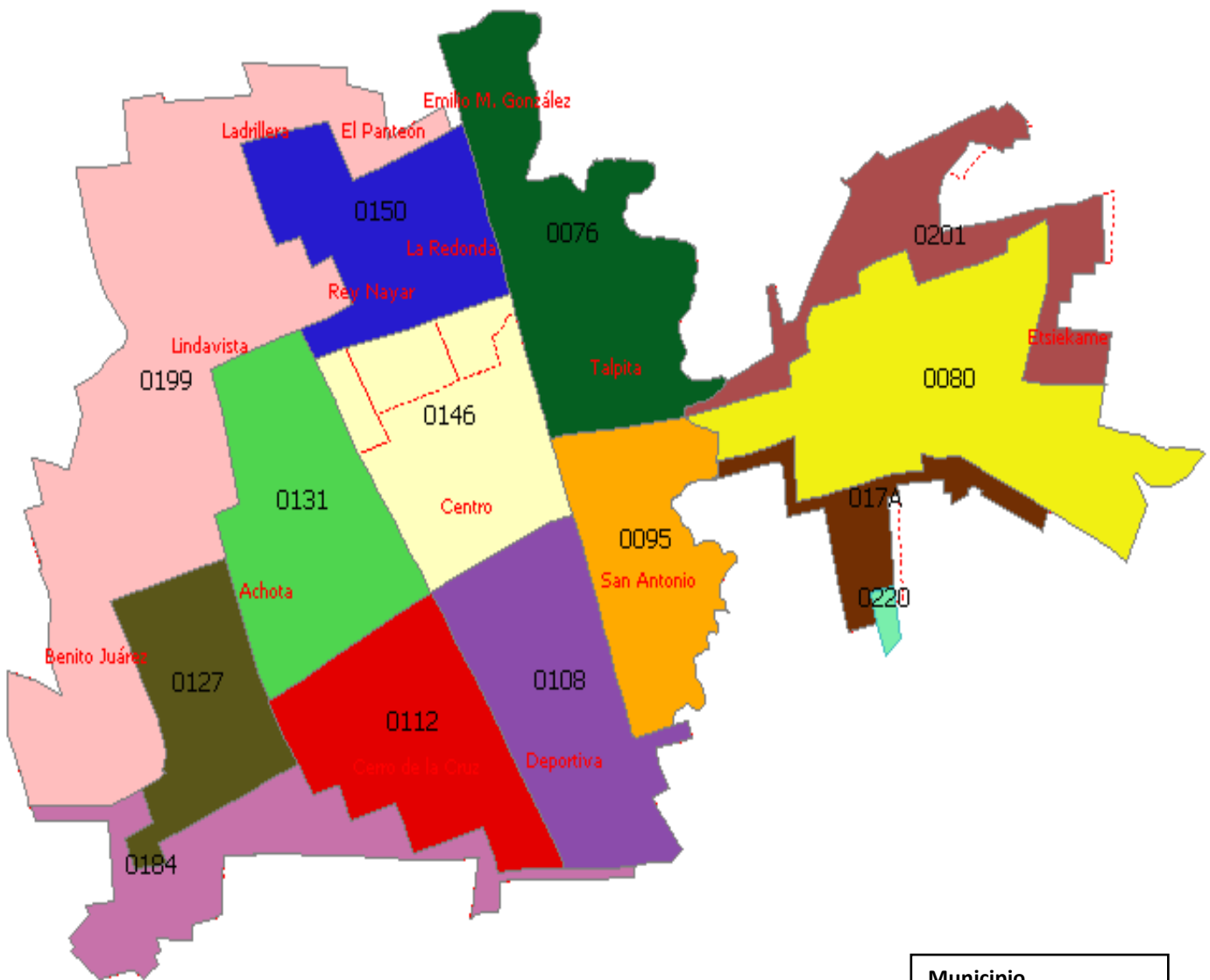
Acceso a los  
servicios  
básicos en la  
vivienda

27.1% | 6,240



Acceso a la  
alimentación  
nutritiva y de  
calidad

# ZONAS DE ATENCIÓN PRIORITARIA EN NAYARIT



<b>Municipio</b>
Ruíz 011
<b>Localidad</b>
Ruíz 0001

# ZONAS DE ATENCIÓN PRIORITARIA EN NAYARIT

NÚMERO DE AGEB	NOMBRE	TOTAL DE LA POBLACIÓN
0076	EMILIO M. GONZÁLEZ/ EL GUAYABAL/ CAPOMAL/ TALPITA	1511
0080	TIJUANITA/ ETSIEKAME	1286
0095	SAN ANTONIO/ TALPITA	878
0108	EL RASTRO/ DEPORTIVA/ CENTRO/ SAN ANTONIO	1233
0112	CERRO DE LA CRUZ/ CENTRO	1694
0127	BENITO JUÁREZ, ACHOTA, TIRO AL BLANCO	811
0131	LINDAVISTA/ ACHOTA/ CENTRO	1727
0150	LADRILLERA/ LA REDONDA/ REY NAYAR/ LINDAVISTA	1244
017A	TIJUANITA	240
0184	TIRO AL BLANCO, CERRO DE LA CRUZ	748
0199	BENITO JUÁREZ, LINDAVISTA, LADRILLERA, EL PANTEÓN, ACHOTA, REY NAYAR	1,136
0201	ETSIEKAME, TIJUANITA	731
0220	TIJUANITA	13



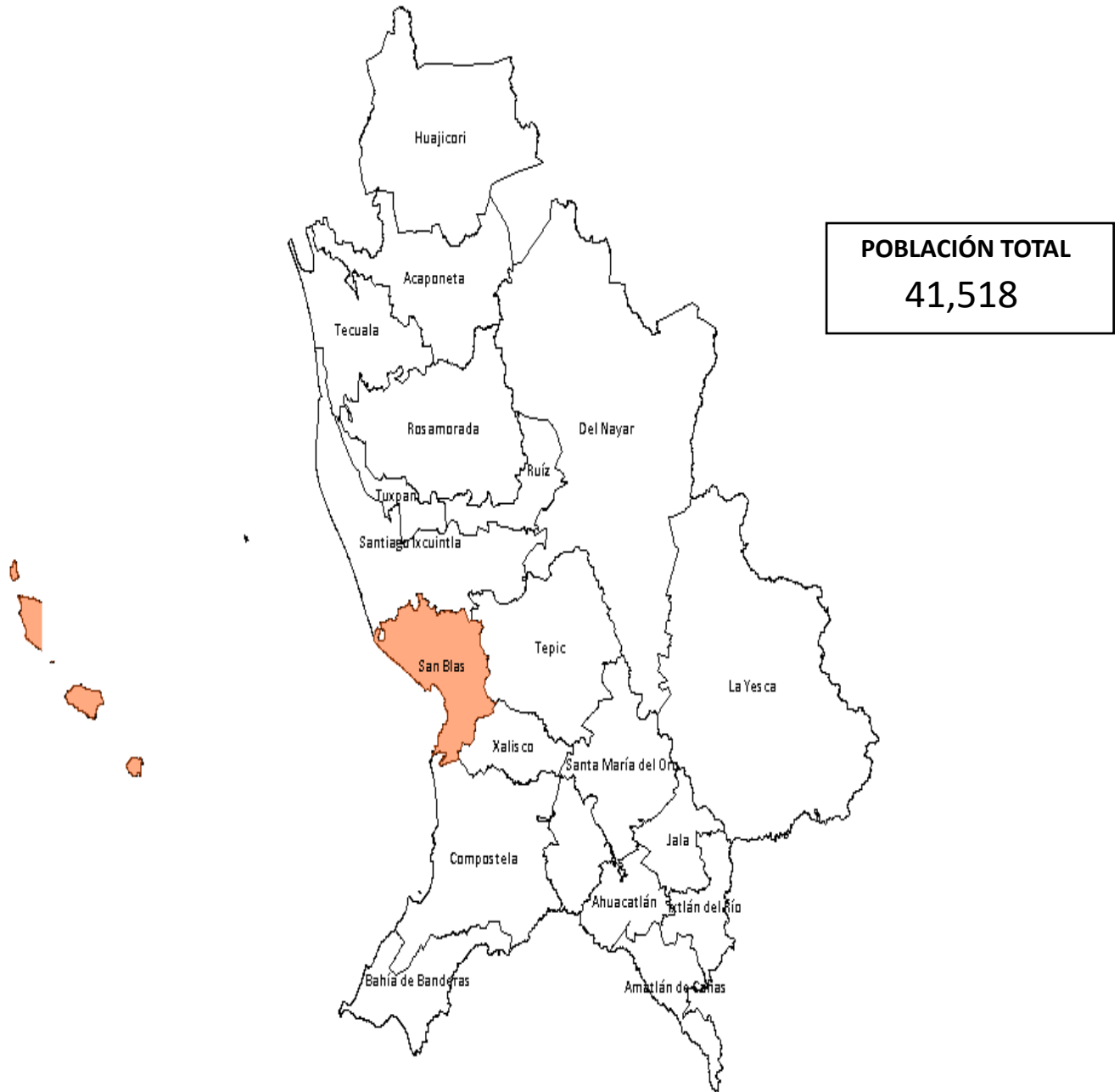
# ZONAS DE ATENCIÓN PRIORITARIA EN NAYARIT

Localidad		Número Ageb 0076		Número Ageb 0080		Número Ageb 0095		Número Ageb 0108		Número Ageb 0112		Número Ageb 0127		Número Ageb 0131	
RUIZ		Total de Población		Total de Población		Total de Población		Total de Población		Total de Población		Total de Población		Total de Población	
Nombre del Indicador	Índice de Rezago Social	1,511		1,286		878		1,233		1694		811		1727	
Educación	Población de 15 o más analfabeta	60	3.97%	58	4.51%	29	3.30%	35	2.84%	61	3.60%	40	4.93%	47	2.72%
	Población de 6 a 14 años que no asisten a la escuela	14	0.93%	8	0.62%	8	0.91%	4	0.32%	16	0.94%	4	0.49%	23	1.33%
	Población de 15 años y más con educación básica incompleta	312	20.65%	274	21.31%	172	19.59%	193	15.65%	309	18.24%	158	19.48%	342	19.80%
Acceso a Servicios de Salud	Población sin derecho habienci a a los servicios de salud	249	16.48%	210	16.33%	150	17.08%	277	22.47%	257	15.17%	153	18.87%	294	17.02%
Calidad y Espacios de Vivienda	Viviendas con piso de Tierra	9	0.60%	8	0.62%	0	0.00%	7	0.57%	4	0.24%	8	0.99%	6	0.35%
	Vivienda que no disponen de excusados ni sanitarios	10	0.66%	14	1.09%	0	0.00%	0	0.00%	0	0.00%	11	1.36%	8	0.46%
	Vivienda que no disponen de agua entubada en la red pública	3	0.20%	0	0.00%	3	0.34%	10	0.81%	4	0.24%	4	0.49%	5	0.29%
	Vivienda que no disponen de drenaje	6	0.40%	15	1.17%	4	0.46%	0	0.00%	8	0.47%	11	1.36%	8	0.46%
	Vivienda que no disponen de energía eléctrica	4	0.26%	0	0.00%	0	0.00%	0	0.00%	0	0.00%	5	0.62%	4	0.23%
Activos en el hogar	Vivienda que no disponen de lavadora	39	2.58%	43	3.34%	30	3.42%	32	2.60%	32	1.89%	32	3.95%	32	1.85%
	Vivienda que no disponen de refrigerador	39	2.58%	43	3.34%	30	3.42%	32	2.60%	32	1.89%	32	3.95%	32	1.85%

# ZONAS DE ATENCIÓN PRIORITARIA EN NAYARIT

Localidad		Número Ageb 0150		Número Ageb 017A		Número Ageb 0184		Número Ageb 0199		Número Ageb 0201		Número Ageb 0220	
RUIZ		Total de Población		Total de Población		Total de Población		Total de Población		Total de Población		Total de Población	
Nombre del Indicador	Índice de Rezago Social	1244		240		748		1136		731		13	
Educación	Población de 15 o mas analfabeta	76	6.11%	14	5.83%	29	3.88%	195	17.17%	39	5.34%	0	0.00%
	Población de 6 a 14 años que no asisten a la escuela	4	0.32%	0	0.00%	20	2.67%	24	2.11%	28	3.83%	0	0.00%
	Población de 15 años y mas con educación básica incompleta	236	18.97%	51	21.25%	158	21.12%	195	17.17%	156	21.34%	0	0.00%
Acceso a Servicios de Salud	Población sin derechohabencia a los servicios de salud	327	26.29%	48	20.00%	126	16.84%	230	20.25%	102	13.95%	0	0.00%
Calidad y Espacios de Vivienda	Viviendas con piso de Tierra	3	0.24%	5	2.08%	12	1.60%	11	0.97%	12	1.64%	0	0.00%
	Vivienda que no disponen de excusados ni sanitarios	5	0.40%	7	2.92%	5	0.67%	11	0.97%	24	3.28%	0	0.00%
	Vivienda que no disponen de agua entubada en la red publica	4	0.32%	0	0.00%	5	0.67%	17	1.50%	0	0.00%	0	0.00%
	Vivienda que no disponen de drenaje	5	0.40%	8	3.33%	8	1.07%	15	1.32%	25	3.42%	0	0.00%
	Vivienda que no disponen de energía eléctrica	0	0.00%	4	1.67%	8	1.07%	5	0.44%	9	1.23%	0	0.00%
Activos en el hogar	Vivienda que no disponen de lavadora	25	2.01%	16	6.67%	39	5.21%	44	3.87%	61	8.34%	0	0.00%
	Vivienda que no disponen de refrigerador	25	2.01%	16	6.67%	39	5.21%	44	3.87%	61	8.34%	0	0.00%

# ZONAS DE ATENCIÓN PRIORITARIA EN NAYARIT



## Carencias Sociales

21.8% | 9,428    25.1% | 10,867    63.4% | 27,438    3.9% | 1,688    13.1% | 5,650    23.3% | 10,095

  
Rezago  
educativo

  
Acceso a los  
servicios de  
salud

  
Acceso a la  
seguridad  
social

  
Calidad y  
espacios de  
la vivienda

  
Acceso a los  
servicios  
básicos en la  
vivienda

  
Acceso a la  
alimentación  
nutritiva y de  
calidad



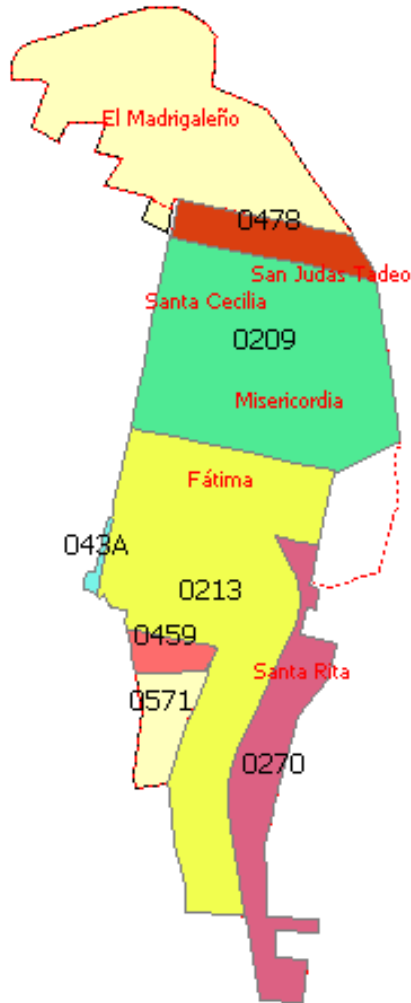
# ZONAS DE ATENCIÓN PRIORITARIA EN NAYARIT

NÚMERO DE AGEB	NOMBRE	TOTAL DE LA POBLACIÓN
0355	BENITO JUÁREZ	1186
036A	GILBERTO FLORES MUÑOZ / EL PETRÓLEO/ BARRIO CHINO/ 10 DE MAYO/ NINGUNO/ FRAY JUNÍPERO SERRA	2531
0410	HIGUERA Y LA VACA/ EL PROGRESO / PALMAR LOS COCOS/ CENTRO	721
0482	BENITO JUÁREZ, NINGUNO, 10 DE MAYO	790
0497	BENITO JUÁREZ/ LUIS DONALDO COLOSIO/ TRES LOMAS/ FRAY JUNÍPERO SERRA/ EL CERRITO/ EL CONCHAL	1805
0514	EL CERRITO/ EL CONCHAL/ NINGUNO/ JOSÉ MARÍA MERCADO/ HEROICO BATALLÓN/ EMILIO M. GONZÁLEZ/ PALMAR LOS COCOS/ ANOTNIO ECHEVARRIA/ EL PROGRESO/ HIGUERA Y LA VACA	1267
0529	PLAYA HERMOSA/ PLAYA DEL BORREGO	16
0567	NINGUNO	4

# ZONAS DE ATENCIÓN PRIORITARIA EN NAYARIT

Localidad		Número Ageb		Número Ageb		Número Ageb		Número Ageb		Número Ageb		Número Ageb		Número Ageb		Número Ageb	
SAN BLAS		0355		036A		0410		0482		0497		0514		0529		0567	
Nombre del Indicador		Total de Población		Total de Población		Total de Población		Total de Población		Total de Población		Total de Población		Total de Población		Total de Población	
Índice de Rezago Social		1,186		2,531		721		790		1805		1267		16		4	
Educación	Población de 15 o mas analfabeta	30	2.53%	78	3.32%	11	1.53%	22	2.78%	49	2.71%	27	2.13%	0	0.00%	0	0.00%
	Población de 6 a 14 años que no asisten a la escuela	0	0.00%	4	0.17%	3	0.42%	9	1.14%	20	1.11%	5	0.39%	0	0.00%	0	0.00%
	Población de 15 años y mas con educación básica incompleta	218	18.38%	510	21.69%	98	13.59%	172	21.77%	343	19.00%	202	15.94%	5	31.25%	0	0.00%
Acceso a Servicios de Salud	Población sin derechohabencia a los servicios de salud	207	17.45%	650	27.65%	159	22.05%	148	18.73%	268	14.85%	237	18.71%	0	0.00%	0	0.00%
Calidad y Espacios de Vivienda	Viviendas con piso de Tierra	4	0.34%	14	0.60%	5	0.69%	30	3.80%	12	0.66%	7	0.55%	0	0.00%	0	0.00%
	Vivienda que no disponen de excusados ni sanitarios	0	0.00%	0	0.00%	0	0.00%	12	1.52%	9	0.50%	7	0.55%	0	0.00%	0	0.00%
	Vivienda que no disponen de agua entubada en la red publica	0	0.00%	0	0.00%	0	0.00%	4	0.51%	0	0.00%	4	0.32%	0	0.00%	0	0.00%
	Vivienda que no disponen de drenaje	0	0.00%	0	0.00%	0	0.00%	9	1.14%	10	0.55%	3	0.24%	0	0.00%	0	0.00%
Activos en el hogar	Vivienda que no disponen de lavadora	34	2.87%	65	2.76%	11	1.53%	49	6.20%	62	3.43%	31	2.45%	0	0.00%	0	0.00%
	Vivienda que no disponen de refrigerador	34	2.87%	65	2.76%	11	1.53%	49	6.20%	62	3.43%	31	2.45%	0	0.00%	0	0.00%

# ZONAS DE ATENCIÓN PRIORITARIA EN NAYARIT



**Municipio**  
San Blas 012  
**Localidad**  
Guadalupe Victoria 0019

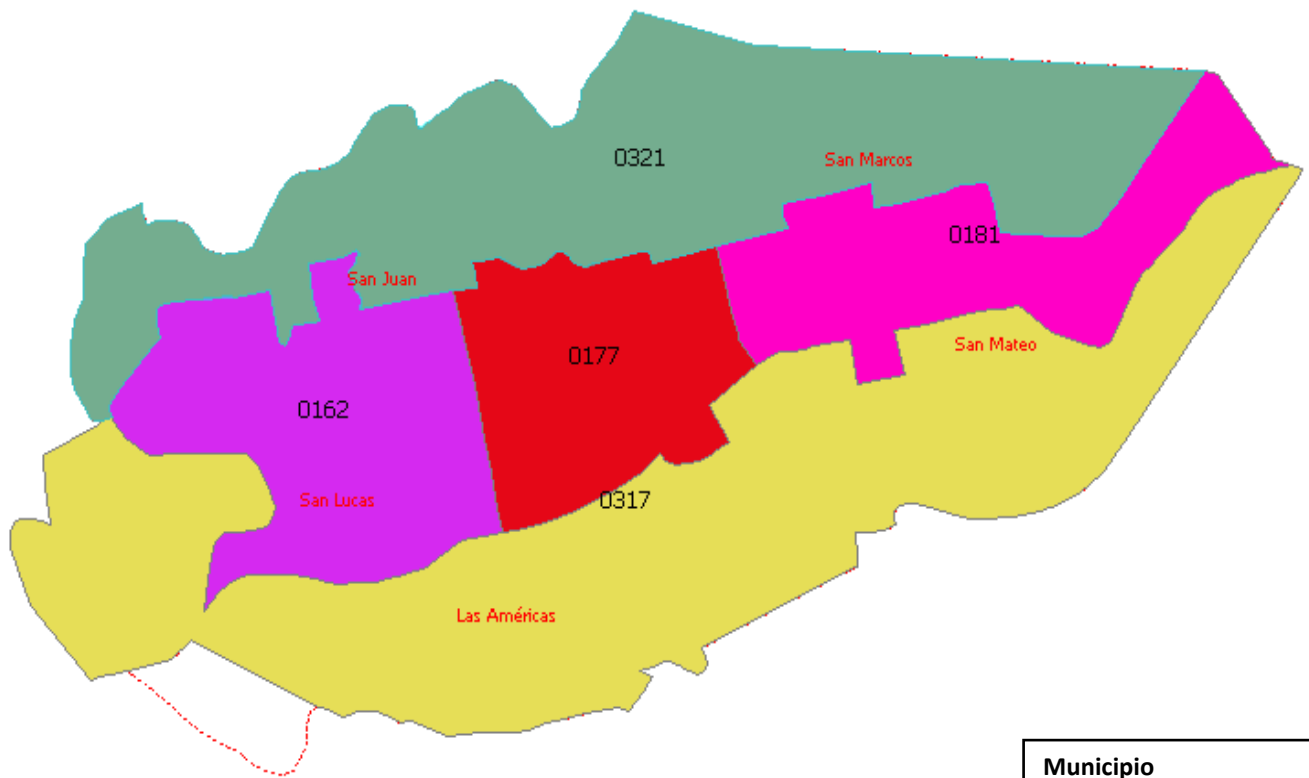
NÚMERO DE AGEB	NOMBRE	TOTAL DE LA POBLACIÓN
0209	SANTA CECILIA, SEÑOR DEL CONSUELO, SAN JUDAS TADEO, SAN JOSE, MISERICORDIA, LA PURISIMA, FATIMA, PERPETUO SOCORRO, SANTA TERESITA, GORETI, SAGRADO CORAZÓN	1,726
0213	LA PURISIMA, FATIMA, SANTA TERESITA, SANTA RITA, SAN MARTIN	861
0270	SANTA RITA	78
043A	NINGUNO	
0459	SAN MARTÍN	255
0478	GORETI, SAN JUDAS TADEO	124

# ZONAS DE ATENCIÓN PRIORITARIA EN NAYARIT

Localidad		Número Ageb		Número Ageb		Número Ageb		Número Ageb		Número Ageb		Número Ageb	
		0209		0213		0270		043A		0459		0478	
GUADALUPE VICTORIA		Total de Población		Total de Población		Total de Población		Total de Población		Total de Población		Total de Población	
Nombre del Indicador	Índice de Rezago Social	1,726		861		78		19		124		255	
Educación	Población de 15 o mas analfabeta	122	7.07%	47	5.46%	0	0.00%	0	0.00%	9	7.26%	21	8.24%
	Población de 6 a 14 años que no asisten a la escuela	39	2.26%	15	1.74%	3	3.85%	0	0.00%	8	6.45%	0	0.00%
	Población de 15 años y mas con educación básica incompleta	450	26.07%	202	23.46%	21	26.92%	4	21.05%	25	20.16%	68	26.67%
Acceso a Servicios de Salud	Población sin derechohabencia a los servicios de salud	335	19.41%	161	18.70%	23	29.49%	3	15.79%	35	28.23%	36	14.12%
Calidad y Espacios de Vivienda	Viviendas con piso de Tierra	6	0.35%	3	0.35%	0	0.00%	0	0.00%	0	0.00%	0	0.00%
	Vivienda que no disponen de excusados ni sanitarios	9	0.52%	5	0.58%	0	0.00%	0	0.00%	0	0.00%	0	0.00%
	Vivienda que no disponen de agua entubada en la red publica	23	1.33%	9	1.05%	0	0.00%	0	0.00%	5	4.03%	0	0.00%
	Vivienda que no disponen de drenaje	6	0.35%	9	1.05%	0	0.00%	0	0.00%	0	0.00%	0	0.00%
	Vivienda que no disponen de energía eléctrica	5	0.29%	3	0.35%	0	0.00%	0	0.00%	0	0.00%	0	0.00%
Activos en el hogar	Vivienda que no disponen de lavadora	75	4.35%	36	4.18%	0	0.00%	0	0.00%	8	6.45%	21	8.24%
	Vivienda que no disponen de refrigerador	75	4.35%	36	4.18%	0	0.00%	0	0.00%	8	6.45%	21	8.24%



# ZONAS DE ATENCIÓN PRIORITARIA EN NAYARIT



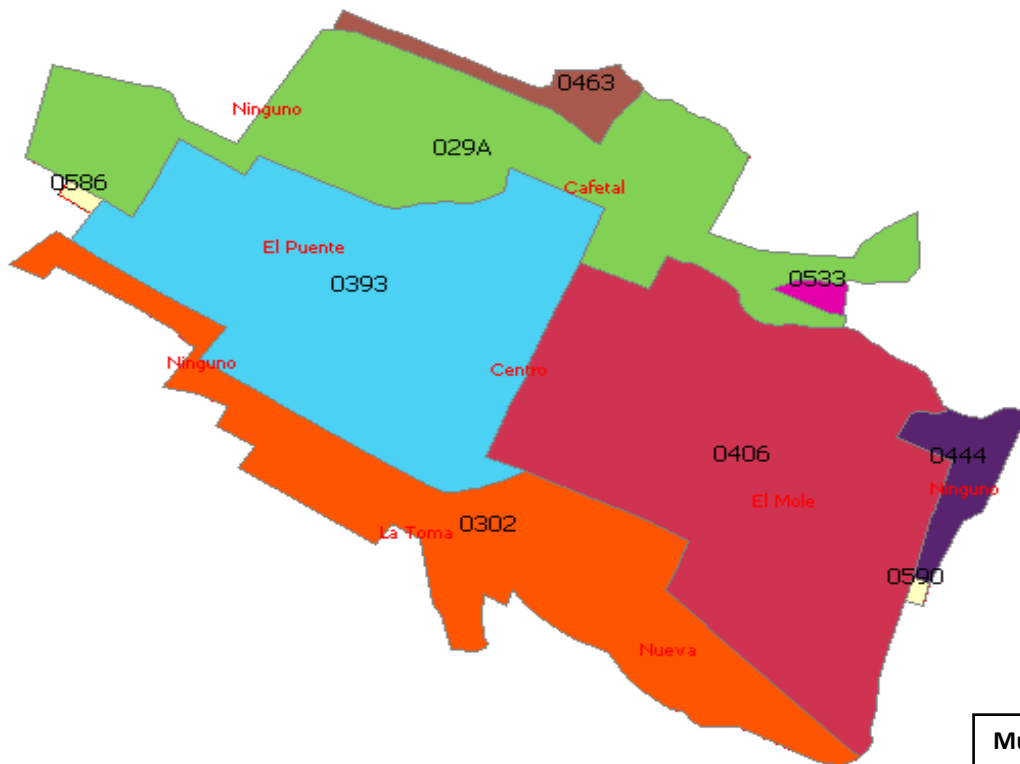
**Municipio**  
San Blas 012  
**Localidad**  
Jalcocotán 0025

NÚMERO DE AGEB	NOMBRE	TOTAL DE LA POBLACIÓN
0162	SAN LUCAS /SAN JUAN	1,044
0177	SAN JUAN/ SAN LUCAS/ SAN MARCOS / SAN MATEOS	842
0181	SAN MARCOS/ SAN MATEOS	801
0317	LAS AMERICAS/ SAN LUCAS/ SAN MATEO	972
0321	SAN MARCOS / SAN JUAN	741

# ZONAS DE ATENCIÓN PRIORITARIA EN NAYARIT

Localidad		Número Ageb		Número Ageb		Número Ageb		Número Ageb		Número Ageb	
		0162		0177		0181		0317		0321	
JALCOTOTÁN		Total de Población		Total de Población		Total de Población		Total de Población		Total de Población	
Nombre del Indicador	Índice de Rezago Social	1,044		842		801		972		741	
Educación	Población de 15 o mas analfabeta	38	3.64%	25	2.97%	24	3.00%	35	3.60%	37	4.99%
	Población de 6 a 14 años que no asisten a la escuela	15	1.44%	0	0.00%	5	0.62%	23	2.37%	7	0.94%
	Población de 15 años y mas con educación básica incompleta	339	32.47%	249	29.57%	228	28.46%	320	32.92%	206	27.80%
Acceso a Servicios de Salud	Población sin derechohabencia a los servicios de salud	262	25.10%	164	19.48%	154	19.23%	170	17.49%	140	18.89%
Calidad y Espacios de Vivienda	Viviendas con piso de Tierra	6	0.57%	5	0.59%	10	1.25%	13	1.34%	22	2.97%
	Vivienda que no disponen de excusados ni sanitarios	0	0.00%	0	0.00%	6	0.75%	*		11	1.48%
	Vivienda que no disponen de agua entubada en la red publica	3	0.29%	0	0.00%	0	0.00%	0	0.00%	5	0.67%
	Vivienda que no disponen de drenaje	0	0.00%	0	0.00%	4	0.50%	5	0.51%	12	1.62%
	Vivienda que no disponen de energía eléctrica	3	0.29%	0	0.00%	0	0.00%	21	2.16%	3	0.40%
Activos en el hogar	Vivienda que no disponen de lavadora	20	1.92%	17	2.02%	25	3.12%	58	5.97%	42	5.67%
	Vivienda que no disponen de refrigerador	20	1.92%	17	2.02%	25	3.12%	58	5.97%	42	5.67%

# ZONAS DE ATENCIÓN PRIORITARIA EN NAYARIT



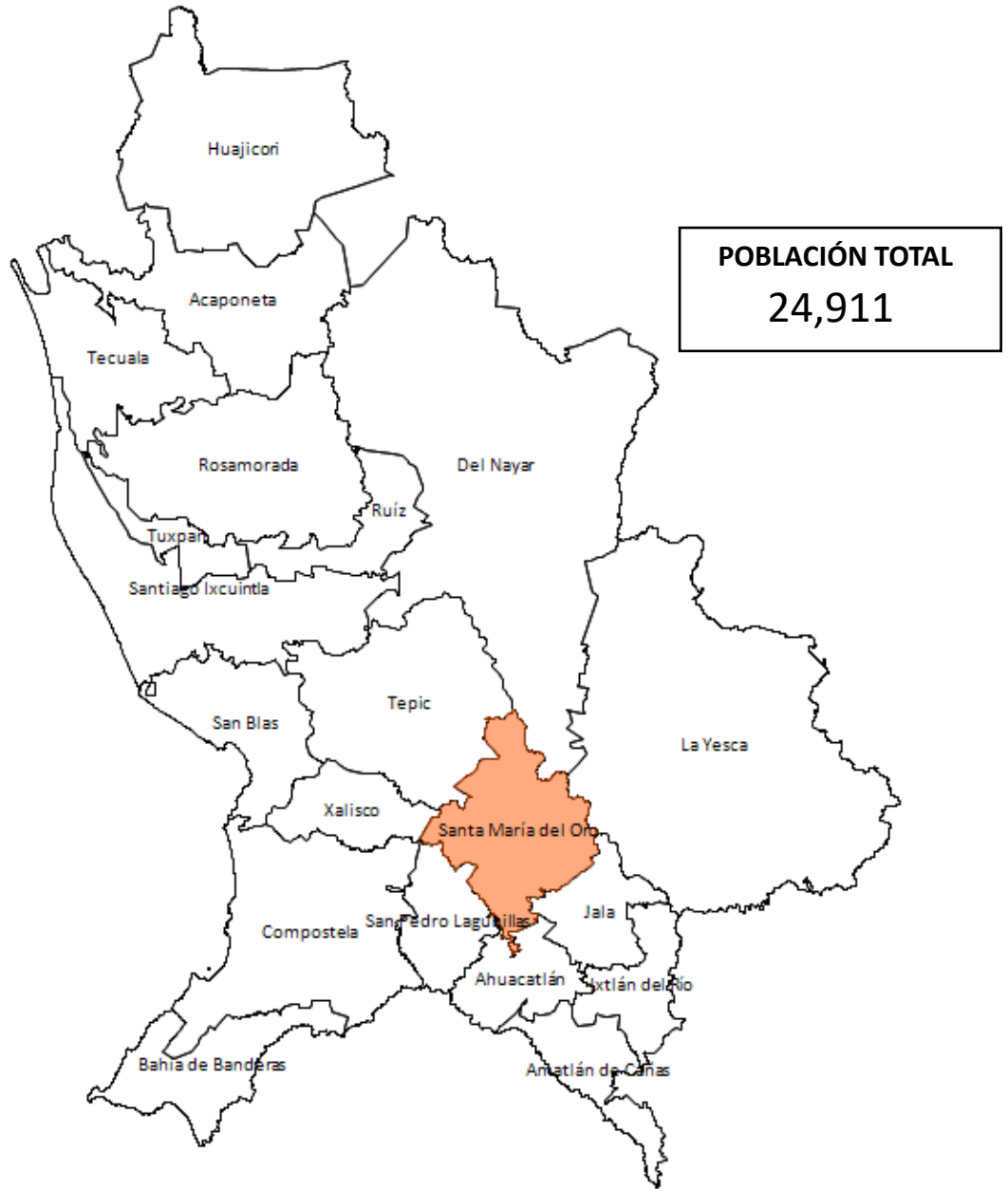
**Municipio**  
San Blas 012  
**Localidad**  
Mecatán 0032

NÚMERO DE AGEB	NOMBRE	TOTAL DE LA POBLACIÓN
029A	CAFETAL/ LAS CANOAS/NINGUNO*/ EL PUENTE	295
0302	NINGUNO */PUENTE/ LA TOMA/NUEVA/ EL MOLE/ CENTRO	621
0393	EL PUENTE/ CENTRO/ EL CAFETAL	775
0406	CENTRO, EL MOLE, NUEVA	1,051
0444	EL MOLE /NINGUNO *	42
0463	NINGUNO *	21
0533	LAS CANOAS	7
0590	NINGUNO*	414

# ZONAS DE ATENCIÓN PRIORITARIA EN NAYARIT

Localidad		Número Ageb		Número Ageb		Número Ageb		Número Ageb		Número Ageb		Número Ageb		Número Ageb			
		029A		302		393		406		444		463		533		590	
MECATAN		Total de Población		Total de Población		Total de Población		Total de Población		Total de Población		Total de Población		Total de Población		Total de Población	
Nombre del Indicador	Índice de Rezago Social	295		621		775		1051		42		21		7		14	
Educación	Población de 15 o más analfabeta	21	7.12%	25	4.03%	37	4.77%	61	5.80%	3	7.14%	0	0.00%	0	0.00%	0	0.00%
	Población de 6 a 14 años que no asisten a la escuela	0	0.00%		0.00%	0	0.00%	6	0.57%	0	0.00%	0	0.00%	0	0.00%	0	0.00%
	Población de 15 años y más con educación básica incompleta	76	25.76%		0.27%	201	25.94%	296	28.16%	10	23.81%	6	28.57%	0	0.00%	0	0.00%
Acceso a Servicios de Salud	Población sin derecho a la atención de salud	92	31.19%		0.13%	153	19.74%	209	19.89%	15	35.71%	4	19.05%	0	0.00%	0	0.00%
Calidad y Espacios de Vivienda	Viviendas con piso de Tierra	5	1.69%		0.01%	10	1.29%	10	0.95%	0	0.00%	0	0.00%	0	0.00%	0	0.00%
	Vivienda que no disponen de excusados ni sanitarios	0	0.00%		0.01%	0	0.00%	4	0.38%	0	0.00%	0	0.00%	0	0.00%	0	0.00%
	Vivienda que no disponen de agua entubada en la red pública	0	0.00%		0.00%	0	0.00%	0	0.00%	0	0.00%	0	0.00%	0	0.00%	0	0.00%
	Vivienda que no disponen de drenaje	4	1.36%		0.81%	0	0.00%	3	0.29%	0	0.00%	0	0.00%	0	0.00%	0	0.00%
	Vivienda que no disponen de energía eléctrica	0	0.00%		0.00%	0	0.00%	3	0.29%	0	0.00%	0	0.00%	0	0.00%	0	0.00%
Activos en el hogar	Vivienda que no disponen de lavadora	12	4.07%		1.77%	16	2.06%	35	3.33%	5	11.90%	0	0.00%	0	0.00%	0	0.00%
	Vivienda que no disponen de refrigerador	12	4.07%		1.77%	16	2.06%	35	3.33%	5	11.90%	0	0.00%	0	0.00%	0	0.00%

# ZONAS DE ATENCIÓN PRIORITARIA EN NAYARIT



## Carencias Sociales

18.4% | 5,027



35.6% | 9,746



58.9% | 16,117



2.8% | 766



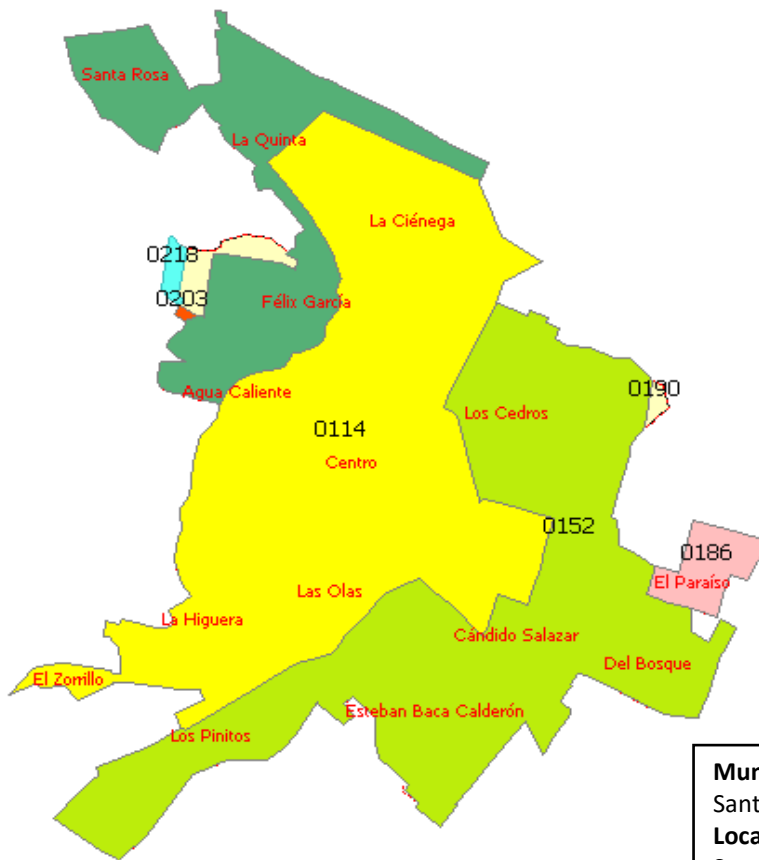
10.3% | 2,819



16.8% | 4,598



# ZONAS DE ATENCIÓN PRIORITARIA EN NAYARIT

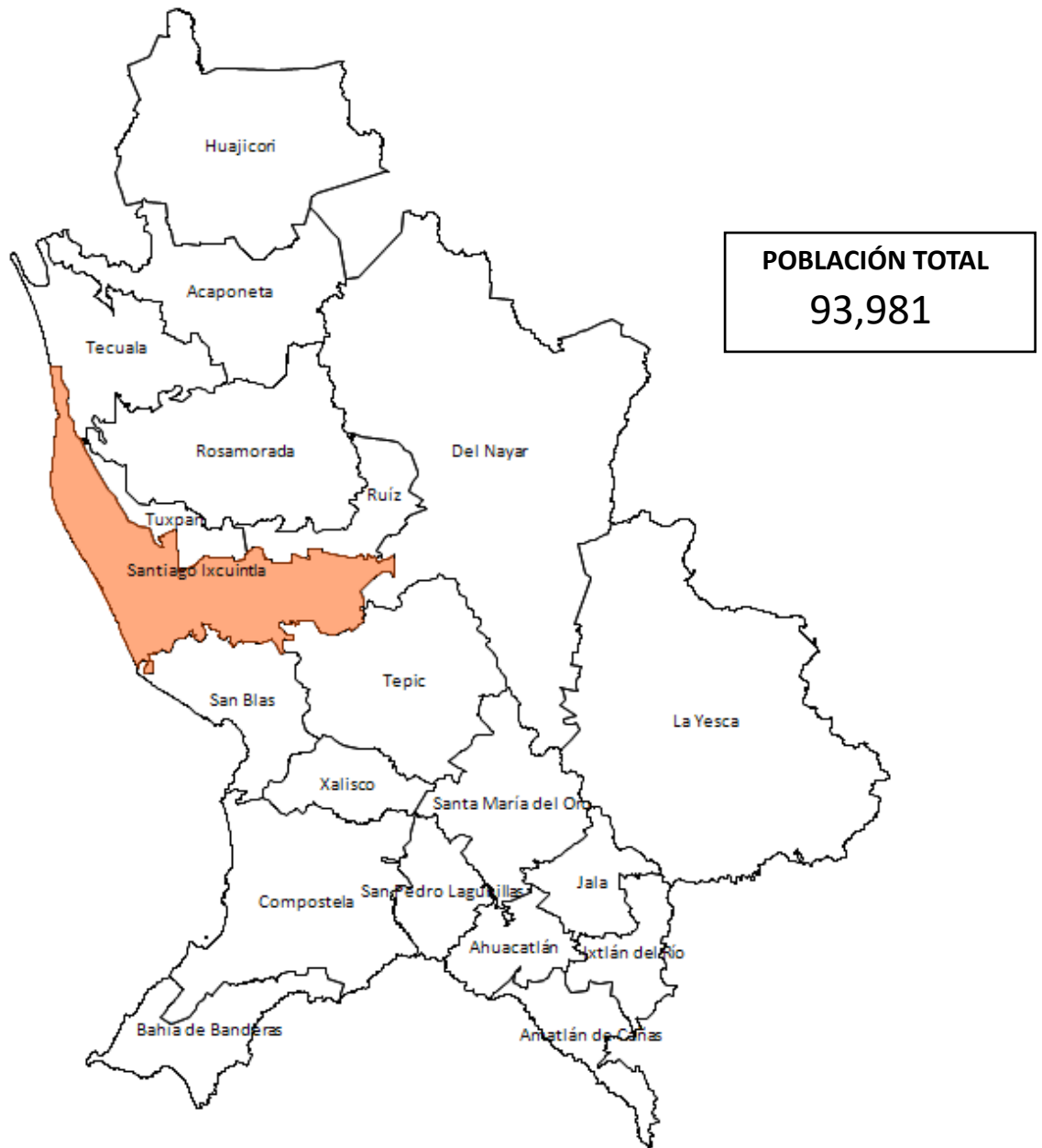


NÚMERO DE AGEB	NOMBRE	TOTAL DE LA POBLACIÓN
0114	LA CIÉNEGA/ CENTRO/ AGUA CALIENTE/ LA HIGUERA/ EL ZORRILLO/ LAS OLAS/ CÁNDIDO SALAZAR/ LINDAVISTA/ CIÉNEGA/ LA QUINTA	24,156
0152	LOS CEDROS / SANTA MARÍA/ LINDAVISTA/ DEL BOSQUE/ EL PARÍSO/ ESTABA BACA CALDERÓN/ LOS PINITOS	1,760
0167	SANTA ROSA, LA QUINTA, FELIX GARCIA, AGUA CALIENTE, LA CIENEGA, EL CECYTEN	786
0186	EL PARAÍSO	57
0203	AGUA CALIENTE	7
0218	LOS ARRAYANES	98

# ZONAS DE ATENCIÓN PRIORITARIA EN NAYARIT

Localidad		Número Ageb		Número Ageb		Número Ageb		Número Ageb		Número Ageb		Número Ageb	
		0114		0152		0167		0186		0203		0218	
SANTA MARIA DEL ORO		Total de Población		Total de Población		Total de Población		Total de Población		Total de Población		Total de Población	
Nombre del Indicador	Índice de Rezago Social	24,156		1,760		786		57		7		98	
Educación	Población de 15 o mas analfabeta	82	0.3%	68	3.9%	42	5.3%	3	5.3%	0	0.0%	0	0.0%
	Población de 6 a 14 años que no asisten a la escuela	5	0.0%	7	0.4%	8	1.0%	0	0.0%	0	0.0%	0	0.0%
	Población de 15 años y mas con educación básica incompleta	455	1.9%	292	16.6%	182	23.2%	16	28.1%	0	0.0%	13	13.3%
Acceso a Servicios de Salud	Población sin derecho a la atención de salud	618	2.6%	444	25.2%	289	36.8%	20	35.1%	0	0.0%	37	37.8%
Calidad y Espacios de Vivienda	Viviendas con piso de Tierra	5	0.0%	0	0.0%	8	1.0%	0	0.0%	0	0.0%	0	0.0%
	Vivienda que no disponen de excusados ni sanitarios	5	0.0%	0	0.0%	5	0.6%	0	0.0%	0	0.0%	0	0.0%
	Vivienda que no disponen de agua entubada en la red publica	0	0.0%	0	0.00%	3	0.4%	0	0.0%	0	0.0%	0	0.0%
	Vivienda que no disponen de drenaje	4	0.0%	0	0.00%	4	0.5%	0	0.0%	0	0.0%	0	0.0%
	Vivienda que no disponen de energía eléctrica	0	0.0%	0	0.00%	0	0.0%	0	0.0%	0	0.0%	0	0.0%
Activos en el hogar	Vivienda que no disponen de lavadora	50	0.2%	31	1.76%	25	3.2%	4	7.0%	0	0.0%	0	0.0%
	Vivienda que no disponen de refrigerador	50	0.2%	31	1.76%	25	3.2%	4	7.0%	0	0.0%	0	0.0%

# ZONAS DE ATENCIÓN PRIORITARIA EN NAYARIT



## Carencias Sociales

18.2% | 20,825

31.5% | 36,024

65% | 74,304

5% | 5,776

15.2% | 17,381

27.5% | 31,406



Rezago educativo



Acceso a los servicios de salud



Acceso a la seguridad social



Calidad y espacios de la vivienda



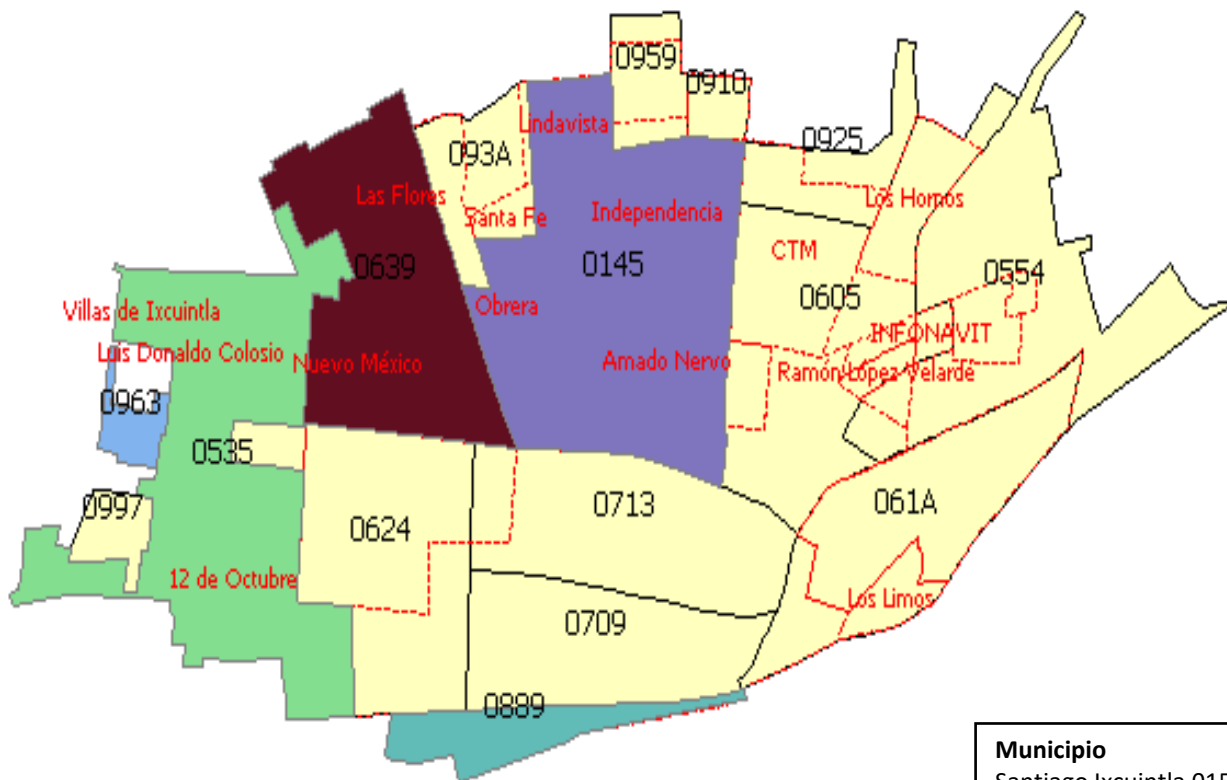
Acceso a los servicios básicos en la vivienda



Acceso a la alimentación nutritiva y de calidad



# ZONAS DE ATENCIÓN PRIORITARIA EN NAYARIT



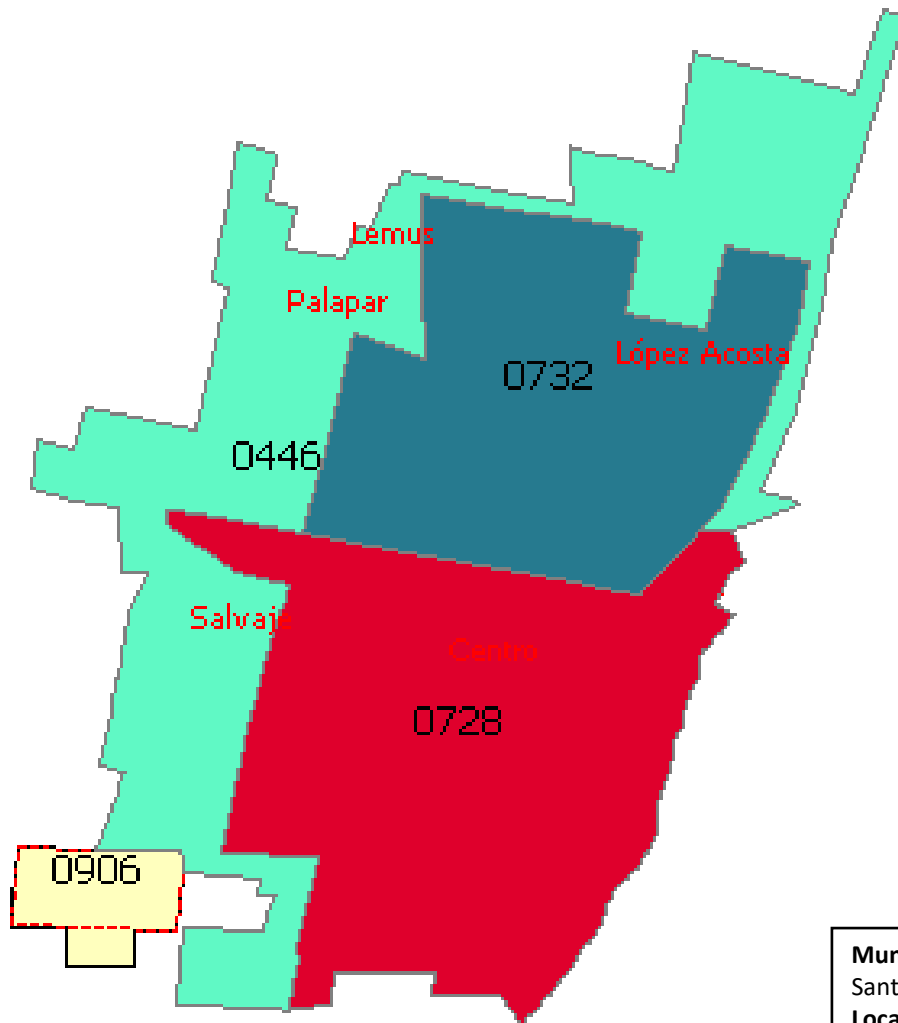
**Municipio**  
Santiago Ixcuintla 015  
**Localidad**  
Santiago Ixcuintla 0001

NÚMERO DE AGEB	NOMBRE	TOTAL DE LA POBLACIÓN
0145	OBRAERA/ FLORES MAGÓN/LINDAVISTA/ MAGISTERIAL/ INDEPENDENCIA / AMADO NERVO	3,325
0535	NUEVO MÉXICO / PRIMERO DE ENERO/ LA QUINTA/ VILLAS DE IXCUINTLA/ LOS PINOS/ 12 DE OCTUBRE/ ZONA CENTRO	2,019
0639	LAS FLORES/ PRIMERO DE ENERO/ NUEVO MÉXICO	1,933
0889	ZONA CENTRO	9
0963	NINGUNO	22

# ZONAS DE ATENCIÓN PRIORITARIA EN NAYARIT

Localidad		Número Ageb		Número Ageb		Número Ageb		Número Ageb		Número Ageb	
		0145		0535		0639		0889		0963	
Santiago Ixcuintla		Total de Población		Total de Población		Total de Población		Total de Población		Total de Población	
Nombre del Indicador	Índice de Rezago Social	3325		2019		1933		9		22	
Educación	Población de 15 o mas analfabeta	43	1.29%	54	2.67%	67	3.47%	0	0.00%	0	0.00%
	Población de 6 a 14 años que no asisten a la escuela	9	0.27%	5	0.25%	8	0.41%	0	0.00%	0	0.00%
	Población de 15 años y mas con educación básica incompleta	491	14.77%	327	16.20%	334	17.28%	0	0.00%	10	45.45%
Acceso a Servicios de Salud	Población sin derechohabencia a los servicios de salud	501	15.07%	227	11.24%	385	19.92%	0	0.00%	4	18.18%
Calidad y Espacios de Vivienda	Viviendas con piso de Tierra	10	0.30%	5	0.25%	5	0.26%	0	0.00%	0	0.00%
	Vivienda que no disponen de excusados ni sanitarios	0	0.00%	3	0.15%	5	0.26%	0	0.00%	0	0.00%
	Vivienda que no disponen de agua entubada en la red publica	16	0.48%	12	0.59%	6	0.31%	0	0.00%	0	0.00%
	Vivienda que no disponen de drenaje	3	0.09%	35	1.73%	4	0.21%	0	0.00%	0	0.00%
	Vivienda que no disponen de energia eléctrica	5	0.15%	0	0.00%	3	0.16%	0	0.00%	0	0.00%
Activos en el hogar	Vivienda que no disponen de lavadora	35	1.05%	33	1.63%	30	1.55%	0	0.00%	0	0.00%
	Vivienda que no disponen de refrigerador	35	1.05%	33	1.63%	30	1.55%	0	0.00%	0	0.00%

# ZONAS DE ATENCIÓN PRIORITARIA EN NAYARIT

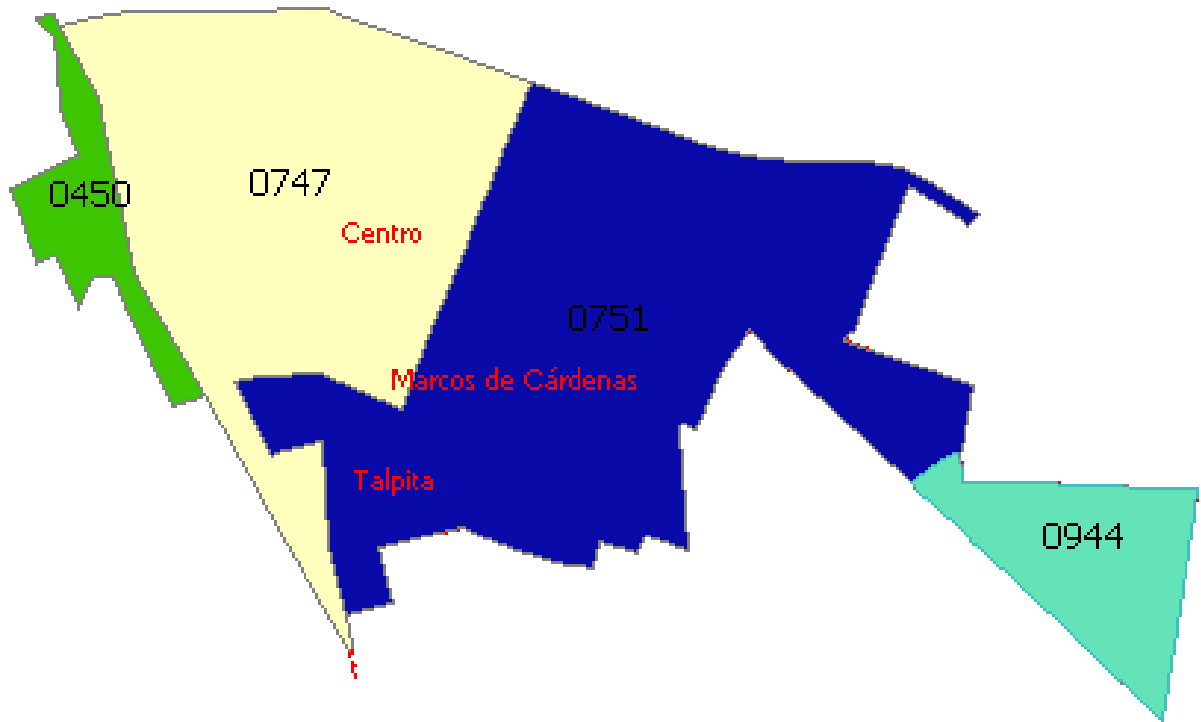


NÚMERO DE AGEB	NOMBRE	TOTAL DE LA POBLACIÓN
0446	SALVAJE/ PALAPAR/ LEMUS/ LOPEZ ACOSTA/ EL POTE	882
0728	SALVAJE/ CENTRO /LÓPEZ ACOSTA	1,308
0732	LÓPEZ ACOSTA/ CENTRO / SALVAJE/ PALPAR	1,109

# ZONAS DE ATENCIÓN PRIORITARIA EN NAYARIT

Localidad		Número Ageb		Número Ageb		Número Ageb	
		0446		0728		0732	
Poza de Ibarra		Total de Población		Total de Población		Total de Población	
Nombre del Indicador	Índice de Rezago Social	882		1308		1109	
Educación	Población de 15 o mas analfabeta	52	5.90%	79	6.04%	68	6.13%
	Población de 6 a 14 años que no asisten a la escuela	5	0.57%	0	0.00%	0	0.00%
	Población de 15 años y mas con educación básica incompleta	207	23.47%	295	22.55%	275	24.80%
Acceso a Servicios de Salud	Población sin derechohabiencia a los servicios de salud	186	21.09%	243	18.58%	847	76.38%
Calidad y Espacios de Vivienda	Viviendas con piso de Tierra	9	1.02%	5	0.38%	4	0.36%
	Vivienda que no disponen de excusados ni sanitarios	4	0.45%	10	0.76%	4	0.36%
	Vivienda que no disponen de agua entubada en la red publica	15	1.70%	7	0.54%	17	1.53%
	Vivienda que no disponen de drenaje	5	0.57%	11	0.84%	6	0.54%
	Vivienda que no disponen de energía eléctrica	4	0.45%	0	0.00%	0	0.00%
Activos en el hogar	Vivienda que no disponen de lavadora	31	3.51%	24	1.83%	23	2.07%
	Vivienda que no disponen de refrigerador	31	3.51%	24	1.83%	23	2.07%

# ZONAS DE ATENCIÓN PRIORITARIA EN NAYARIT



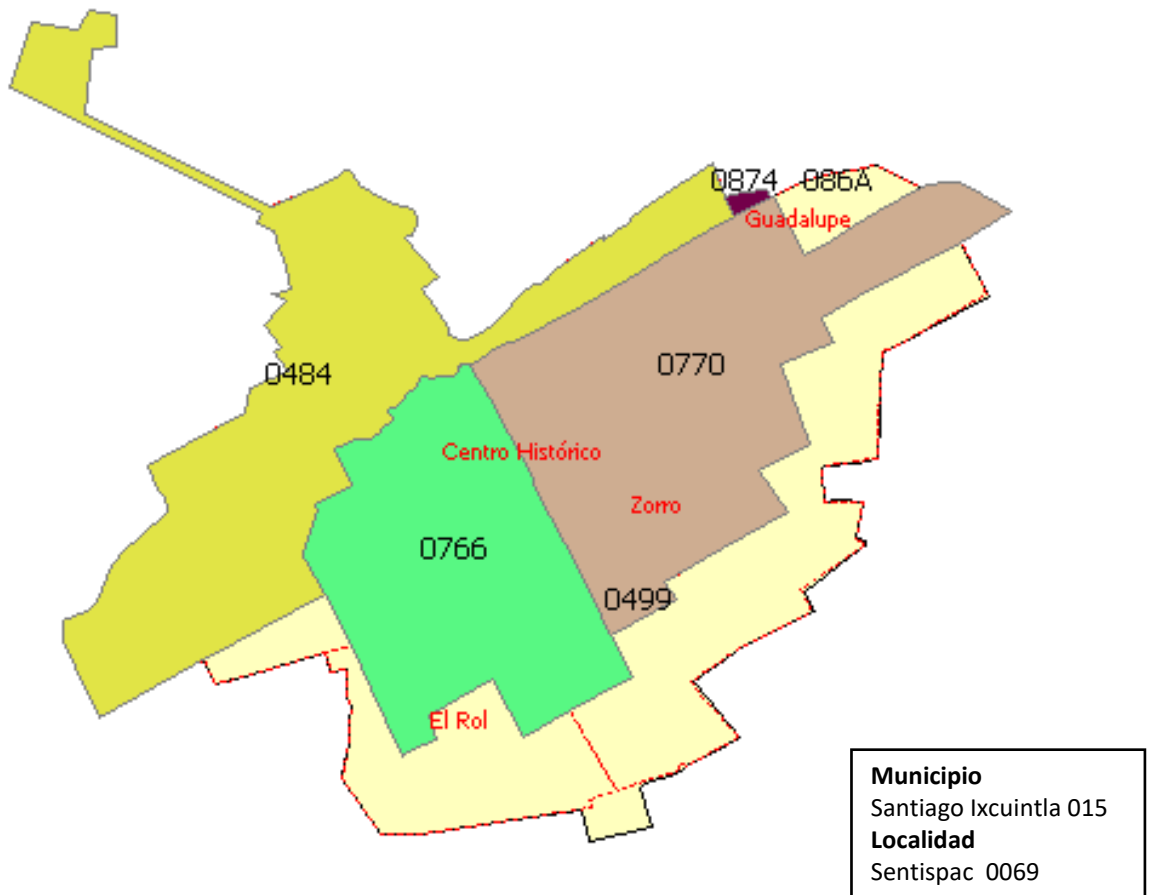
**Municipio**  
Santiago Ixcuintla 015  
**Localidad**  
La Presa 0052

NÚMERO DE AGEB	NOMBRE	TOTAL DE LA POBLACIÓN
0450	NINGUNO*	140
0747	CENTRO	1,950
0751	CENTRO/ MARCO DE CÁRDENAS/ TALPITA	2,349
0944	DIESCIOCHO DE SEPTIEMBRE/ OLIMPICA (SAN MARTIN DE PORRES)	424

# ZONAS DE ATENCIÓN PRIORITARIA EN NAYARIT

Localidad		Número Ageb		Número Ageb		Número Ageb		Número Ageb	
		0450		0747		0751		0944	
Pozo de Ibarra		Total de Población		Total de Población		Total de Población		Total de Población	
Nombre del Indicador	Índice de Rezago Social	140		1950		2349		424	
Educación	Población de 15 o mas analfabeta	10	7.14%	83	4.26%	98	4.17%	18	4.25%
	Población de 6 a 14 años que no asisten a la escuela	0	0.00%	10	0.51%	8	0.34%	16	3.77%
	Población de 15 años y mas con educación básica incompleta	45	32.14%	480	24.62%	506	21.54%	92	21.70%
Acceso a Servicios de Salud	Población sin derechohabencia a los servicios de salud	39	27.86%	301	15.44%	593	25.24%	83	19.58%
Calidad y Espacios de Vivienda	Viviendas con piso de Tierra	0	0.00%	3	0.15%	7	0.30%	4	0.94%
	Vivienda que no disponen de excusados ni sanitarios	0	0.00%	5	0.26%	11	0.47%	0	0.00%
	Vivienda que no disponen de agua entubada en la red publica	16	11.43%	52	2.67%	22	0.94%	4	0.94%
	Vivienda que no disponen de drenaje	0	0.00%	7	0.36%	6	0.26%	0	0.00%
	Vivienda que no disponen de energía eléctrica	0	0.00%	5	0.26%	0	0.00%	0	0.00%
Activos en el hogar	Vivienda que no disponen de lavadora	3	2.14%	47	2.41%	40	1.70%	12	2.83%
	Vivienda que no disponen de refrigerador	3	2.14%	47	2.41%	40	1.70%	12	2.83%

# ZONAS DE ATENCIÓN PRIORITARIA EN NAYARIT



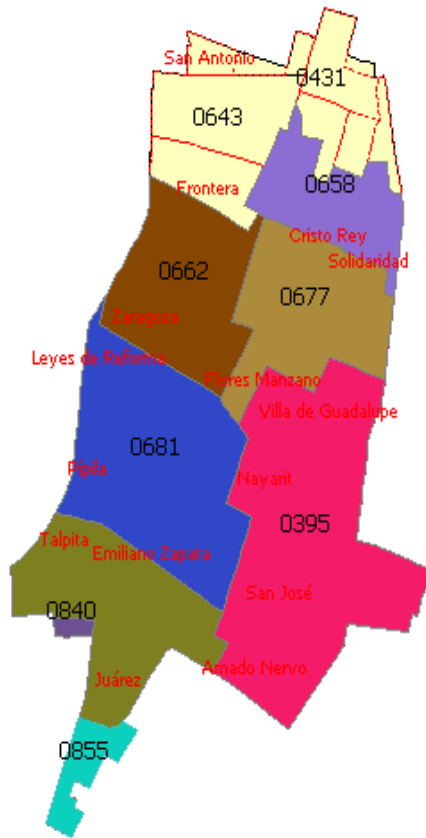
NÚMERO DE AGEB	NOMBRE	TOTAL DE LA POBLACIÓN
0484	CENTRO HISTÓRICO	209
0766	CENTRO HISTÓRICO/ EL ROL	929
0770	ZORRO/ CENTRO HISTÓRICO/ GUADALUPE	769
0874	GUADALUPE	17

# ZONAS DE ATENCIÓN PRIORITARIA EN NAYARIT

Localidad		Número Ageb		Número Ageb		Número Ageb		Número Ageb	
		0484		0766		0770		0874	
Sentispac		Total de Población		Total de Población		Total de Población		Total de Población	
Nombre del Indicador	Índice de Rezago Social	209		929		769		17	
Educación	Población de 15 o mas analfabeta	10	4.78%	31	3.34%	24	3.12%	0	0.00%
	Población de 6 a 14 años que no asisten a la escuela	0	0.00%	0	0.00%	6	0.78%	0	0.00%
	Población de 15 años y mas con educación básica incompleta	39	18.66%	214	23.04%	163	21.20%	0	0.00%
Acceso a Servicios de Salud	Población sin derechohabencia a los servicios de salud	28	13.40%	146	15.72%	133	17.30%	0	0.00%
Calidad y Espacios de Vivienda	Viviendas con piso de Tierra	0	0.00%	4	0.43%	0	0.00%	0	0.00%
	Vivienda que no disponen de excusados ni sanitarios	0	0.00%	4	0.43%	0	0.00%	0	0.00%
	Vivienda que no disponen de agua entubada en la red publica	0	0.00%	8	0.86%	5	0.65%	0	0.00%
	Vivienda que no disponen de drenaje	0	0.00%	3	0.32%	0	0.00%	0	0.00%
	Vivienda que no disponen de energía eléctrica	0	0.00%	0	0.00%	0	0.00%	0	0.00%
Activos en el hogar	Vivienda que no disponen de lavadora	0	0.00%	11	1.18%	10	1.30%	0	0.00%
	Vivienda que no disponen de refrigerador	0	0.00%	11	1.18%	10	1.30%	0	0.00%



# ZONAS DE ATENCIÓN PRIORITARIA EN NAYARIT



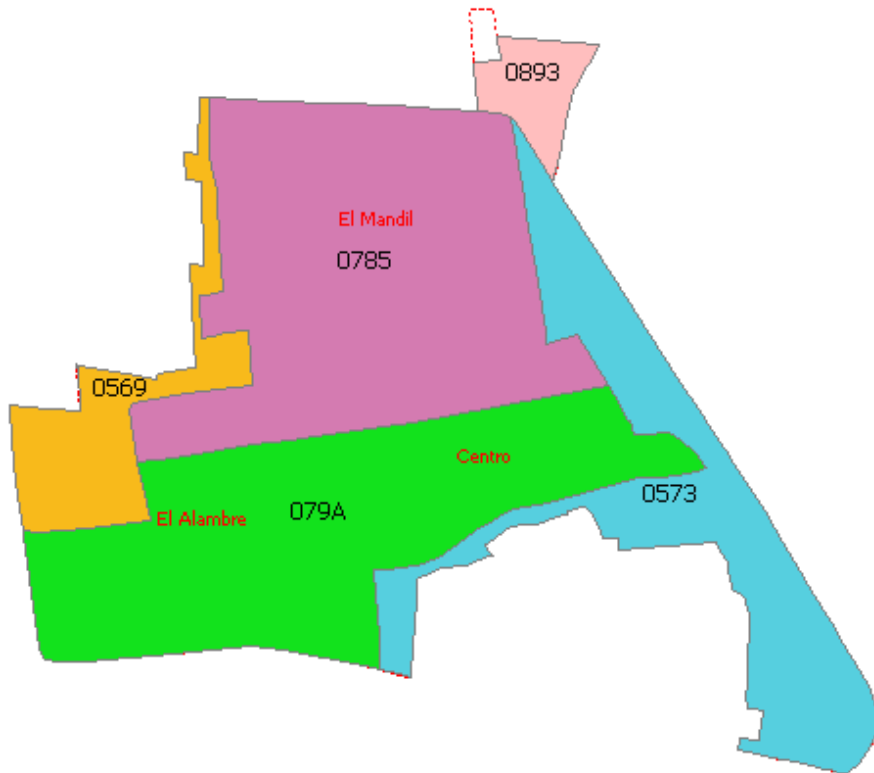
**Municipio**  
Santiago Ixcuintla 015  
**Localidad**  
Villa Hidalgo 0080

NÚMERO DE AGEB	NOMBRE	TOTAL DE LA POBLACIÓN
0395	SAN JOSÉ / AMADO NERVO/ SAN MARTÍN/ NAYARIT/ FLORES MANZANO / VILLA DE GUADALUPE	1,888
0658	SOLIDARIDAD, SOLORCEÑO, CRSITO REY, MORELOS Y FRONTERA	772
0662	ZARAGOZA/ CENTRO/ SANTA CECILIA/ FRONTERA/ SOLORCEÑO	1,363
0677	SOLORCEÑO/ FLORES MANZANO/ CRISTO REY/ SOLIDARIDAD/ VILLA DE GUADALUPE	1,061
0681	CENTRO/ LEYES DE REFORMA/ PÍPILA/ EMILIANO ZAPATA/ SAN JOSÉ	2,014
0696	ROMA/ CRISPÍN DURAN/ TALPITA/ EMILIANO ZAPATA/ JUÁREZ/ AMADO NERVO	1,126
0840	ROMA	12
0855	JUÁREZ	5

# ZONAS DE ATENCIÓN PRIORITARIA EN NAYARIT

Localidad		Número Ageb		Número Ageb		Número Ageb		Número Ageb		Número Ageb		Número Ageb		Número Ageb		Número Ageb	
		0395		0658		0662		0677		0681		0696		0840		0855	
Villa Hidalgo		Total de Población		Total de Población		Total de Población		Total de Población		Total de Población		Total de Población		Total de Población		Total de Población	
Nombre del Indicador	Índice de Rezago Social	1888		772		1363		1062		2014		1126		12		5	
Educación	Población de 15 o mas analfabeta	66	3.50%	24	3.11%	35	2.57%	35	3.30%	97	4.82%	68	6.04%	0	0.00%	0	0.00%
	Población de 6 a 14 años que no asisten a la escuela	5	0.26%	7	0.91%	4	0.29%	0	0.00%	9	0.45%	0	0.00%	0	0.00%	0	0.00%
	Población de 15 años y mas con educación básica incompleta	389	20.60%	207	26.81%	301	22.08%	211	19.87%	460	22.84%	279	24.78%	0	0.00%	0	0.00%
Acceso a Servicios de Salud	Población sin derechohabencia a los servicios de salud	449	23.78%	146	18.91%	338	24.80%	237	22.32%	504	25.02%	290	25.75%	0	0.00%	0	0.00%
Calidad y Espacios de Vivienda	Viviendas con piso de Tierra	7	0.37%	0	0.00%	3	0.22%	5	0.47%	7	0.35%	7	0.62%	0	0.00%	0	0.00%
	Vivienda que no disponen de excusados ni sanitarios	0	0.00%	3	0.39%	3	0.22%	7	0.66%	7	0.35%	6	0.53%	0	0.00%	0	0.00%
	Vivienda que no disponen de agua entubada en la red publica	8	0.42%	13	1.68%	9	0.66%	4	0.38%	10	0.50%	5	0.44%	0	0.00%	0	0.00%
	Vivienda que no disponen de drenaje	0	0.00%	16	2.07%	6	0.44%	43	4.05%	8	0.40%	3	0.27%	0	0.00%	0	0.00%
	Vivienda que no disponen de energía eléctrica	0	0.00%	0	0.00%	0	0.00%	0	0.00%	3	0.15%	0	0.00%	0	0.00%	0	0.00%
Activos en el hogar	Vivienda que no disponen de lavadora	42	2.22%	17	2.20%	25	1.83%	32	3.01%	61	3.03%	44	3.91%	0	0.00%	0	0.00%
	Vivienda que no disponen de refrigerador	42	2.22%	17	2.20%	25	1.83%	32	3.01%	61	3.03%	44	3.91%	0	0.00%	0	0.00%

# ZONAS DE ATENCIÓN PRIORITARIA EN NAYARIT



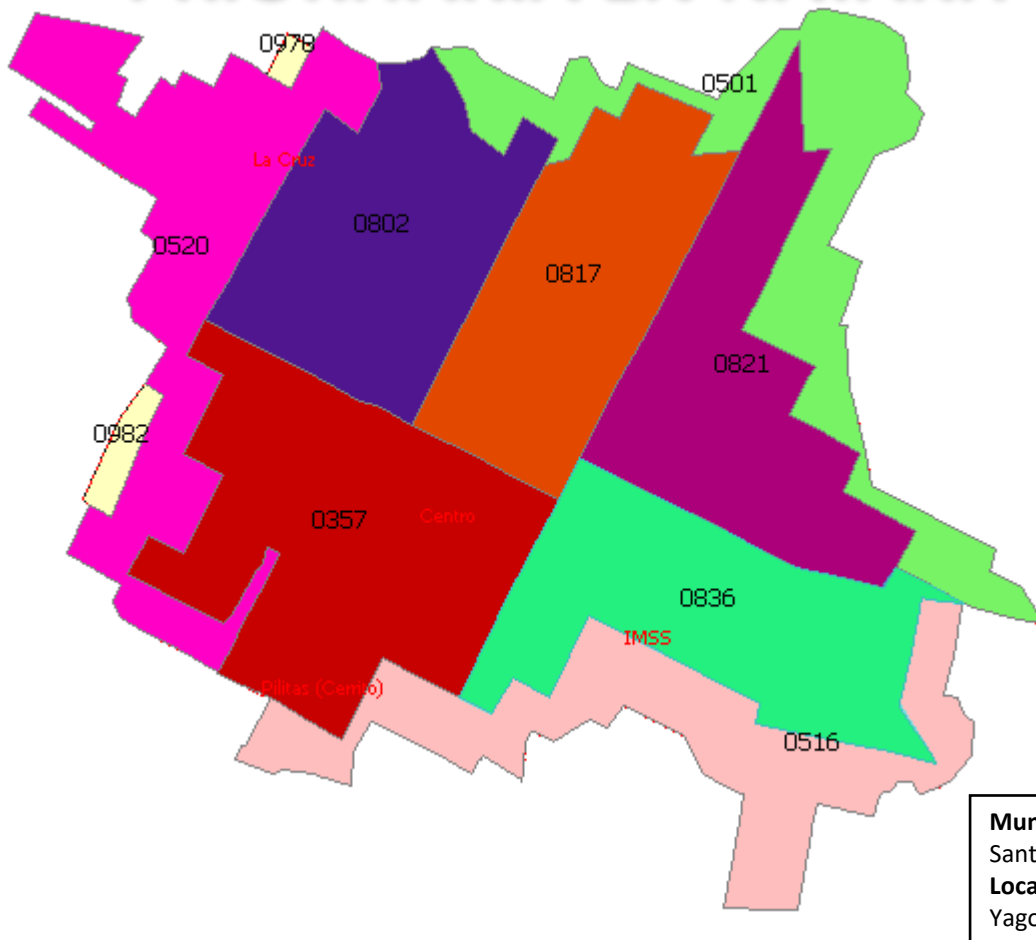
**Municipio**  
Santiago Ixcuintla 015  
**Localidad**  
Villa Juárez 0081

NÚMERO DE AGEB	NOMBRE	TOTAL DE LA POBLACIÓN
0569	EL ALAMBRE/ EL MANDIL	125
0573	CENTRO, EL ALAMBRE, EL MIRADOR	463
0785	EL ALAMBRE/ EL MANDIL/ CENTRO	999
079A	CENTRO, EL ALAMBRE, EL MIRADOR	1,129
0893	EL MANDIL	6

# ZONAS DE ATENCIÓN PRIORITARIA EN NAYARIT

Localidad		Número Ageb		Número Ageb		Número Ageb		Número Ageb		Número Ageb	
		0569		0573		0785		079A		0893	
Villa Juárez		Total de Población		Total de Población		Total de Población		Total de Población		Total de Población	
Nombre del Indicador	Índice de Rezago Social	125		463		999		1129		6	
Educación	Población de 15 o mas analfabeta	5	4.00%	23	4.97%	42	4.20%	56	4.96%	0	0.00%
	Población de 6 a 14 años que no asisten a la escuela	0	0.00%	3	0.65%	0	0.00%	4	0.35%	0	0.00%
	Población de 15 años y mas con educación básica incompleta	38	30.40%	139	30.02%	252	25.23%	360	31.89%	0	0.00%
Acceso a Servicios de Salud	Población sin derechohabiencia a los servicios de salud	22	17.60%	133	28.73%	158	15.82%	247	21.88%	0	0.00%
Calidad y Espacios de Vivienda	Viviendas con piso de Tierra	0	0.00%	6	1.30%	0	0.00%	0	0.00%	0	0.00%
	Vivienda que no disponen de excusados ni sanitarios	0	0.00%	3	0.65%	0	0.00%	0	0.00%	0	0.00%
	Vivienda que no disponen de agua entubada en la red publica	6	4.80%	13	2.81%	18	1.80%	10	0.89%	0	0.00%
	Vivienda que no disponen de drenaje	0	0.00%	3	0.65%	0	0.00%	0	0.00%	0	0.00%
	Vivienda que no disponen de energía eléctrica	0	0.00%	0	0.00%	0	0.00%	0	0.00%	0	0.00%
Activos en el hogar	Vivienda que no disponen de lavadora	6	4.80%	11	2.38%	15	1.50%	13	1.15%	0	0.00%
	Vivienda que no disponen de refrigerador	6	4.80%	11	2.38%	15	1.50%	13	1.15%	0	0.00%

# ZONAS DE ATENCIÓN PRIORITARIA EN NAYARIT

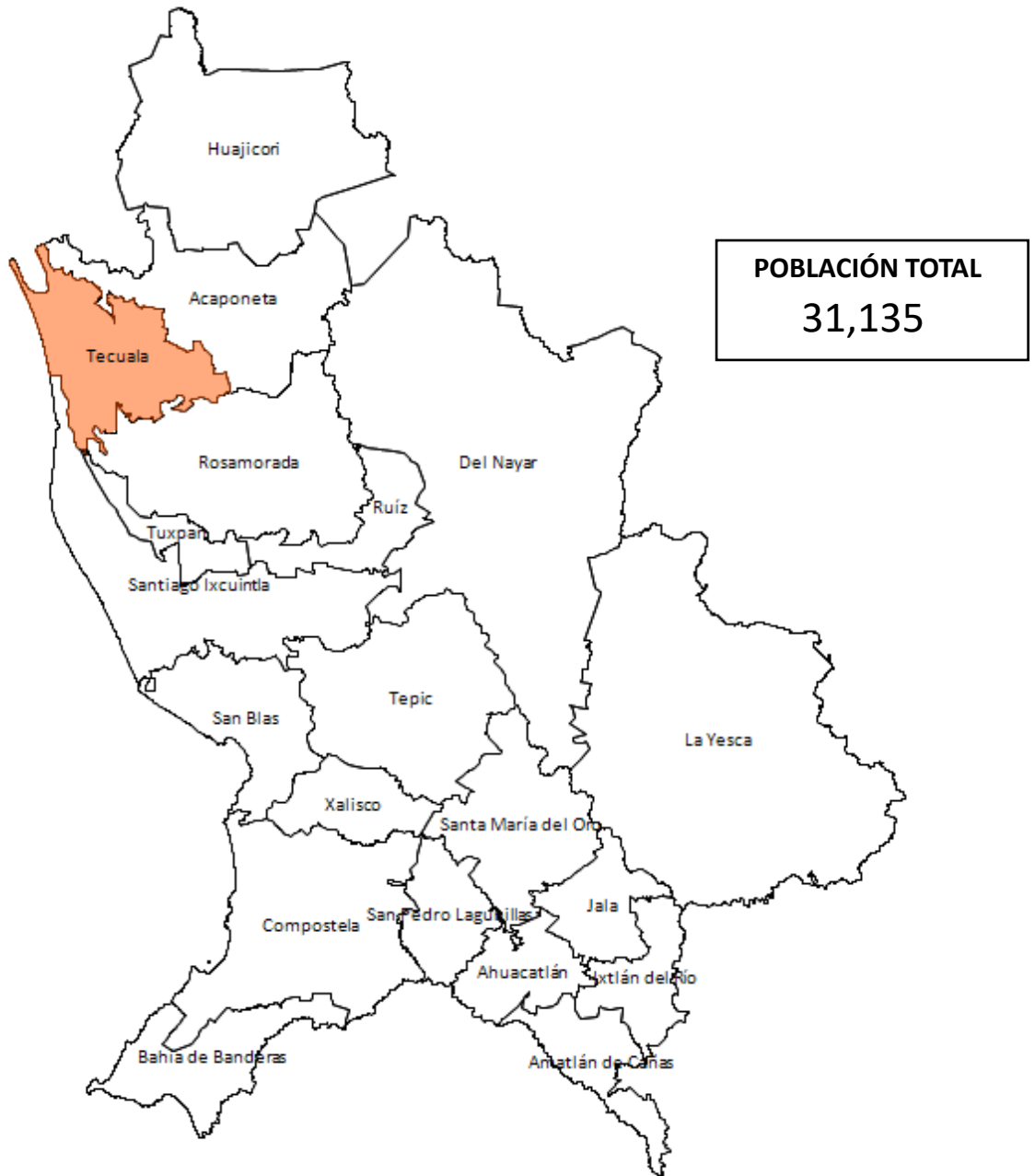


NÚMERO DE AGEB	NOMBRE	TOTAL DE LA POBLACIÓN
0357	CAMPO NÚMERO 7/ CENTRO/ PILITAS (CERRITO)	962
0501	ESCUELA SECUNDARIA TECNICA NÚMERO 22 (ETA)/ MENDOZA	245
0516	EL RANCHITO/ IMSS/ PILITAS (CERRITO)	459
0520	LA CRUZ/ CAMPO NÚMERO 7/ PILITAS (CERRITO)	290
0802	LA CRUZ/ CAMPO NÚMERO 7/CAMPO DE BEISBOL NÚMERO 1/MENDOZA/CENTRO	494
0817	CENTRO/ IMSS/ CAMPO DE BEISBOL NÚMERO 1/ ESCUELA SECUNDARIA TECNICA NÚMERO 22 (ETA)	621
0821	ESCUELA SECUNDARIA TECNICA NÚMERO 22 (ETA)/ MENDOZA/ CENTRO	593
0836	IMSS/ EL RANCHITO/CENTRO/ESCUELA SECUNDARIA TECNICA NÚMERO 22 (ETA)	684

# ZONAS DE ATENCIÓN PRIORITARIA EN NAYARIT

Localidad		Número Ageb		Número Ageb		Número Ageb		Número Ageb		Número Ageb		Número Ageb		Número Ageb		Número Ageb	
		0357		0501		0516		0520		0802		0817		0821		0836	
Yago		Total de Población		Total de Población		Total de Población		Total de Población		Total de Población		Total de Población		Total de Población		Total de Población	
Nombre del Indicador	Índice de Rezago Social	962		245		459		290		494		621		593		684	
Educación	Población de 15 o mas analfabeta	38	3.95%	8	3.27%	24	5.23%	24	8.28%	12	2.43%	23	3.70%	33	5.56%	26	3.80%
	Población de 6 a 14 años que no asisten a la escuela	0	0.00%	0	0.00%	3	0.65%	0	0.00%	13	2.63%	9	1.45%	5	0.84%	0	0.00%
	Población de 15 años y mas con educación básica incompleta	251	26.09%	57	23.27%	120	26.14%	84	28.97%	112	22.67%	155	24.96%	123	20.74%	141	20.61%
Acceso a Servicios de Salud	Población sin derechohabencia a los servicios de salud	221	22.97%	59	24.08%	100	21.79%	74	25.52%	147	29.76%	130	20.93%	112	18.89%	129	18.86%
Calidad y Espacios de Vivienda	Viviendas con piso de Tierra	4	0.42%	0	0.00%	6	1.31%	6	2.07%	3	0.61%	5	0.81%	4	0.67%	3	0.44%
	Vivienda que no disponen de excusados ni sanitarios	7	0.73%	4	1.63%	10	2.18%	9	3.10%	0	0.00%	0	0.00%	0	0.00%	3	0.44%
	Vivienda que no disponen de agua entubada en la red publica	12	1.25%	10	4.08%	7	1.53%	20	6.90%	4	0.81%	8	1.29%	3	0.51%	3	0.44%
	Vivienda que no disponen de drenaje	12	1.25%	5	2.04%	11	2.40%	10	3.45%	3	0.61%	0	0.00%	4	0.67%	8	1.17%
	Vivienda que no disponen de energía eléctrica	0	0.00%	3	1.22%	4	0.87%	4	1.38%	0	0.00%	0	0.00%	0	0.00%	0	0.00%
Activos en el hogar	Vivienda que no disponen de lavadora	32	3.33%	10	4.08%	12	2.61%	13	4.48%	9	1.82%	13	2.09%	9	1.52%	14	2.05%
	Vivienda que no disponen de refrigerador	32	3.33%	10	4.08%	12	2.61%	13	4.48%	9	1.82%	13	2.09%	9	1.52%	14	2.05%

# ZONAS DE ATENCIÓN PRIORITARIA EN NAYARIT



## Carencias Sociales

16.3% | 6,619



21.3% | 8,332



61.6% | 24,944



3.8% | 1,530



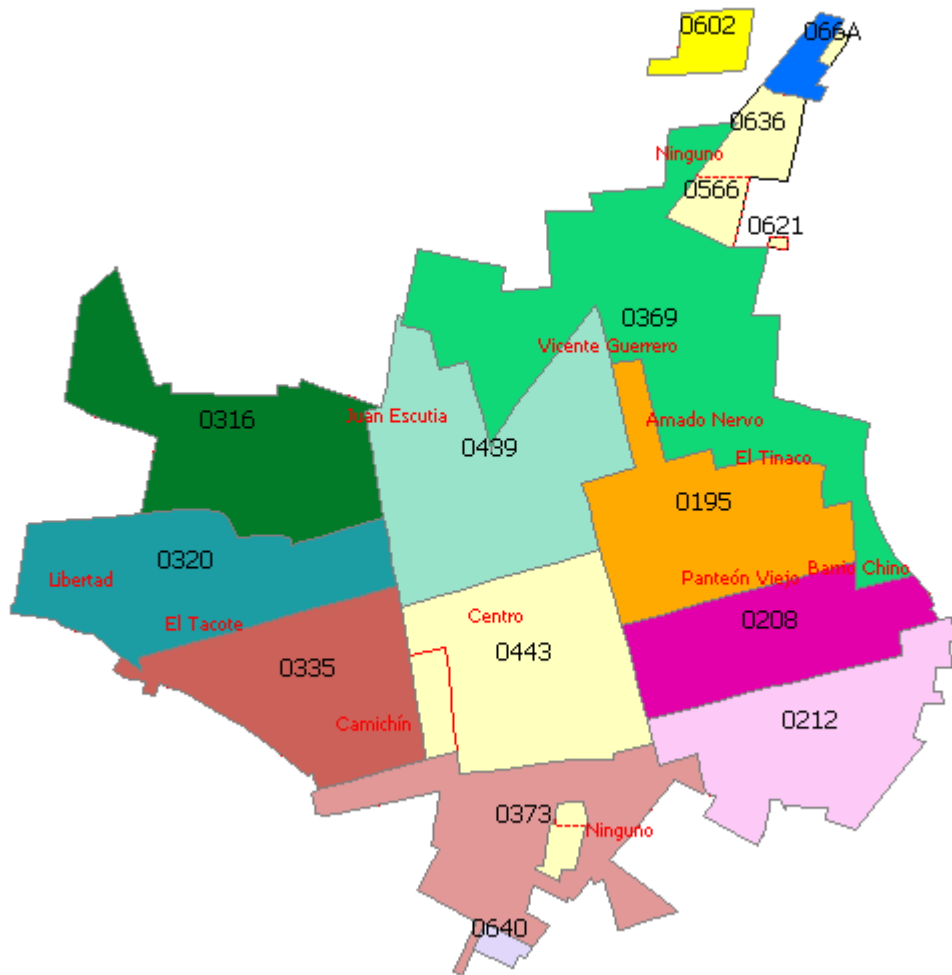
9% | 3,660



33.2% | 13,470



# ZONAS DE ATENCIÓN PRIORITARIA EN NAYARIT



<b>Municipio</b> Tecuala 016
<b>Localidad</b> Tecuala 0001



# ZONAS DE ATENCIÓN PRIORITARIA EN NAYARIT

NÚMERO DE AGEB	NOMBRE	TOTAL DE LA POBLACIÓN
0195	PANTEÓN VIEJO/ RASTRO VIEJO/ CENTRO/ BARRIO CHINO/ EL TINACO/ VICENTE GUERRERO	1901
0208	MANCILLAS/ CENTRO/ PANTEÓN VIEJO/ LA BOMBA/ BARRIO CHINO	991
0212	CENTRO/ MANCILLAS/ LA BOMBA	1259
0316	JUAN ESCUTIA/ PUEBLO NUEVO/ CENTRO	1779
0320	LIBERTAD/ CENTRO/ EL TACOTE	1236
0335	EL TACOTE/ CENTRO /CAMICHÍN	1419
0369	VICENTE GUERRERO/ JUAN ESCUTIA/ EL TINACO/ PATRIA NUEVA/ BARRIO CHINO	1172
0373	LAS BRISAS/ NINGUNA/ CENTRO/ CAMICHÍN	642
0439	JUAN ESCUTIA/ CENTRO/ VICENTE GUERRERO	1822
0602	REVOLUCIÓN	219
0617	REVOLUCIÓN	11
0640	LAS BRISAS	25

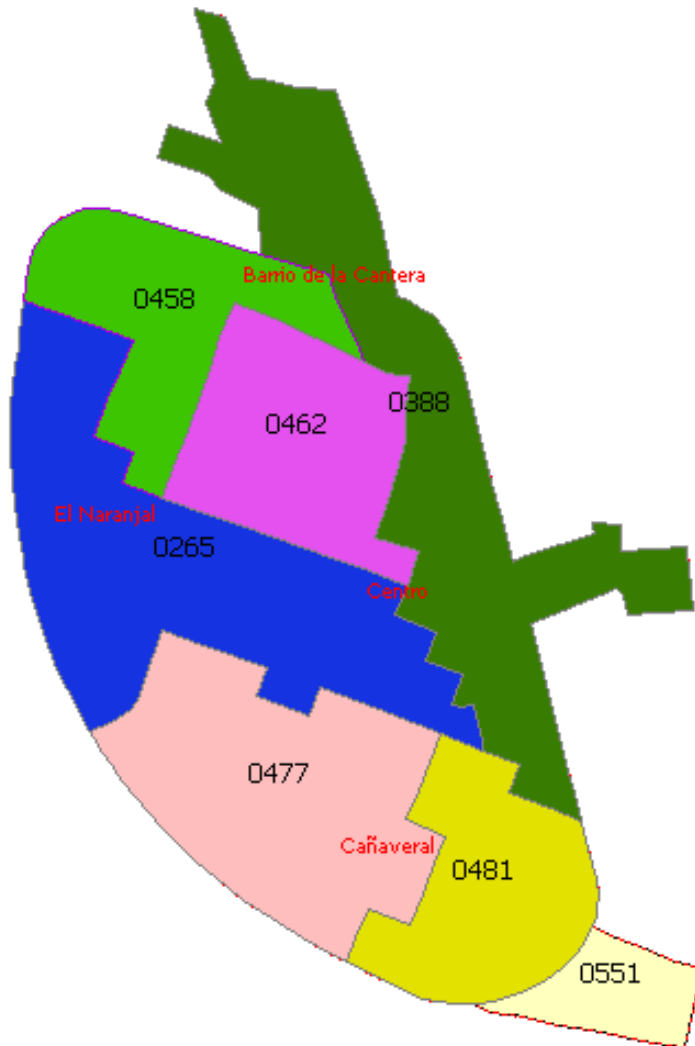
# ZONAS DE ATENCIÓN PRIORITARIA EN NAYARIT

Localidad		Número Ageb		Número Ageb		Número Ageb		Número Ageb		Número Ageb		Número Ageb	
		0195		0208		0212		0316		0320		0335	
TECUALA		Total de Población		Total de Población		Total de Población		Total de Población		Total de Población		Total de Población	
Nombre del Indicador	Índice de Rezago Social	1,901		991		1,259		1,779		1,236		1,419	
Educación	Población de 15 o mas analfabeta	50	2.6%	24	1.3%	36	1.9%	66	3.5%	47	2.5%	28	1.5%
	Población de 6 a 14 años que no asisten a la escuela	7	0.4%	4	0.2%	3	0.2%	0	0.0%	4	0.2%	4	0.2%
	Población de 15 años y mas con educación básica incompleta	339	17.8%	197	10.4%	235	12.4%	324	17.0%	252	13.3%	226	11.9%
Acceso a Servicios de Salud	Población sin derecho a los servicios de salud	338	17.8%	180	9.5%	286	15.0%	3	0.2%	214	11.3%	308	16.2%
Calidad y Espacios de Vivienda	Viviendas con piso de Tierra	0	0.0%	6	0.3%	5	0.3%	8	0.4%	3	0.2%	4	0.2%
	Vivienda que no disponen de excusados ni sanitarios	10	0.5%	0	0.0%	3	0.2%	6	0.3%	4	0.2%	5	0.3%
	Vivienda que no disponen de agua entubada en la red publica	4	0.2%	6	0.3%	9	0.5%	8	0.4%	0	0.0%	0	0.0%
	Vivienda que no disponen de drenaje	16	0.8%	3	0.2%	3	0.2%	6	0.3%	4	0.2%	6	0.3%
	Vivienda que no disponen de energía eléctrica	4	0.2%	0	0.0%	0	0.0%	34	1.8%	0	0.0%	0	0.0%
Activos en el hogar	Vivienda que no disponen de lavadora	30	1.6%	17	0.9%	9	0.5%	34	1.8%	19	1.0%	22	1.2%
	Vivienda que no disponen de refrigerador	30	1.6%	17	0.9%	9	0.5%	0	0.0%	19	1.0%	22	1.2%

# ZONAS DE ATENCIÓN PRIORITARIA EN NAYARIT

Localidad		Número Ageb		Número Ageb		Número Ageb		Número Ageb		Número Ageb		Número Ageb	
		0369		0373		0439		0602		0617		0640	
TECUALA		Total de Población		Total de Población		Total de Población		Total de Población		Total de Población		Total de Población	
Nombre del Indicador	Índice de Rezago Social	1,172		642		1,822		219		11		25	
Educación	Población de 15 o mas analfabeta	30	1.6%	22	1.2%	50	2.6%	9	0.5%	0	0.0%	0	0.0%
	Población de 6 a 14 años que no asisten a la escuela	0	0.0%	3	0.2%	8	0.4%	0	0.0%	0	0.0%	0	0.0%
	Población de 15 años y mas con educación básica incompleta	153	8.0%	123	6.5%	290	15.3%	40	2.1%	0	0.0%	5	0.3%
Acceso a Servicios de Salud	Población sin derechohabencia a los servicios de salud	191	10.0%	206	10.8%	383	20.1%	31	1.6%	11	0.6%	0	0.0%
Calidad y Espacios de Vivienda	Viviendas con piso de Tierra	0	0.0%	3	0.2%	3	0.2%	0	0.0%	0	0.0%	0	0.0%
	Vivienda que no disponen de excusados ni sanitarios	3	0.2%	4	0.2%	0	0.0%	0	0.0%	0	0.0%	0	0.0%
	Vivienda que no disponen de agua entubada en la red publica	0	0.0%	0	0.0%	5	0.3%	0	0.0%	0	0.0%	0	0.0%
	Vivienda que no disponen de drenaje	5	0.3%	3	0.2%	6	0.3%	0	0.0%	0	0.0%	0	0.0%
	Vivienda que no disponen de energía eléctrica	0	0.0%	0	0.0%	0	0.0%	0	0.0%	0	0.0%	0	0.0%
Activos en el hogar	Vivienda que no disponen de lavadora	9	0.5%	16	0.8%	29	1.5%	3	0.2%	0	0.0%	0	0.0%
	Vivienda que no disponen de refrigerador	9	0.5%	16	0.8%	29	1.5%	3	0.2%	0	0.0%	0	0.0%

# ZONAS DE ATENCIÓN PRIORITARIA EN NAYARIT

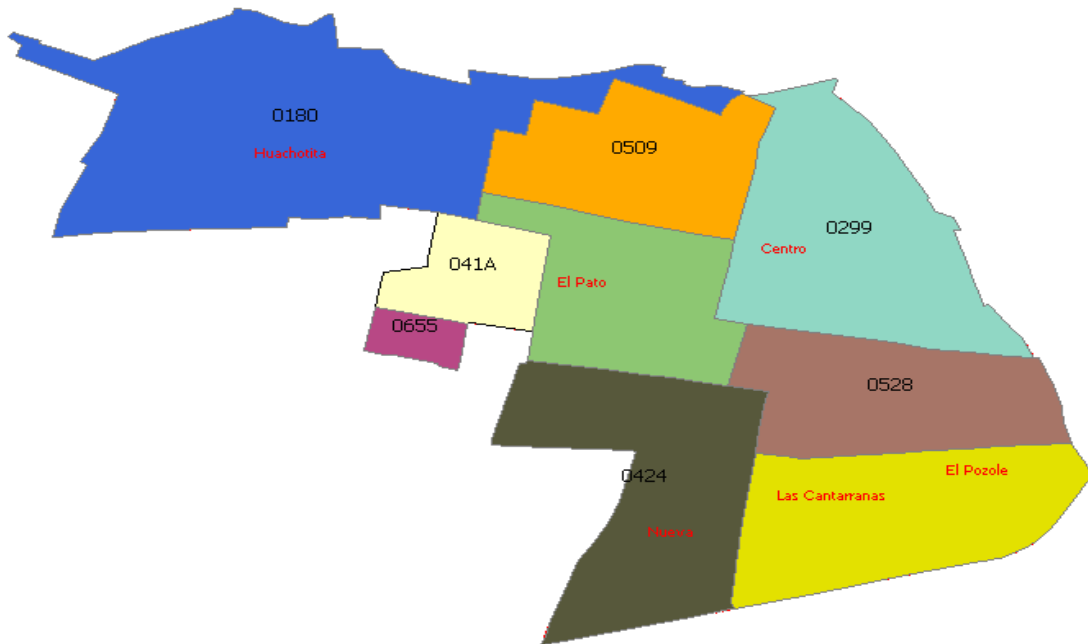


NÚMERO DE AGEB	NOMBRE	TOTAL DE LA POBLACIÓN
0265	CENTRO/ CAÑAVERAL/ BARRIO LA CANTERA/ EL NARANJAL	1,071
0388	CENTRO/ CAÑAVERAL/ BARRIO LA CANTERA	210
0458	BARRIO DE LA CANTERA/ EL GUAYABLA/ EL NARANJAL	451
0462	BARRIO DE LA CANTERA/ CENTRO/ EL GUAYABAL/ EL NARANJAL	514
0477	CAÑAVERAL	427
0481	CAÑAVERAL	411

# ZONAS DE ATENCIÓN PRIORITARIA EN NAYARIT

Localidad		Número Ageb		Número Ageb		Número Ageb		Número Ageb		Número Ageb		Número Ageb	
		0265		0388		0458		0462		0477		0481	
QUIMICHIS		Total de Población		Total de Población		Total de Población		Total de Población		Total de Población		Total de Población	
Nombre del Indicador	Índice de Rezago Social	1,071		210		451		514		427		411	
Educación	Población de 15 o mas analfabeta	58	5.4%	7	0.7%	21	2.0%	18	1.7%	35	3.3%	33	3.1%
	Población de 6 a 14 años que no asisten a la escuela	0	0.0%	0	0.0%	3	0.3%	0	0.0%	0	0.0%	0	0.0%
	Población de 15 años y mas con educación básica incompleta	276	25.8%	35	3.3%	108	10.1%	120	11.2%	101	9.4%	111	10.4%
Acceso a Servicios de Salud	Población sin derecho a la atención de salud	165	15.4%	41	3.8%	31	2.9%	93	8.7%	59	5.5%	112	10.5%
Calidad y Espacios de Vivienda	Viviendas con piso de Tierra	0	0.0%	0	0.0%	0	0.0%	0	0.0%	0	0.0%	0	0.0%
	Vivienda que no disponen de excusados ni sanitarios	0	0.0%	0	0.0%	0	0.0%	0	0.0%	0	0.0%	5	0.5%
	Vivienda que no disponen de agua entubada en la red pública	5	0.5%	0	0.0%	0	0.0%	3	0.3%	0	0.0%	5	0.5%
	Vivienda que no disponen de drenaje	0	0.0%	3	0.3%	0	0.0%	0	0.0%	0	0.0%	5	0.5%
	Vivienda que no disponen de energía eléctrica	0	0.0%	0	0.0%	0	0.0%	0	0.0%	0	0.0%	0	0.0%
Activos en el hogar	Vivienda que no disponen de lavadora	13	1.2%	3	0.3%	9	0.8%	6	0.6%	7	0.7%	11	1.0%
	Vivienda que no disponen de refrigerador	13	1.2%	3	0.3%	9	0.8%	6	0.6%	7	0.7%	11	1.0%

# ZONAS DE ATENCIÓN PRIORITARIA EN NAYARIT



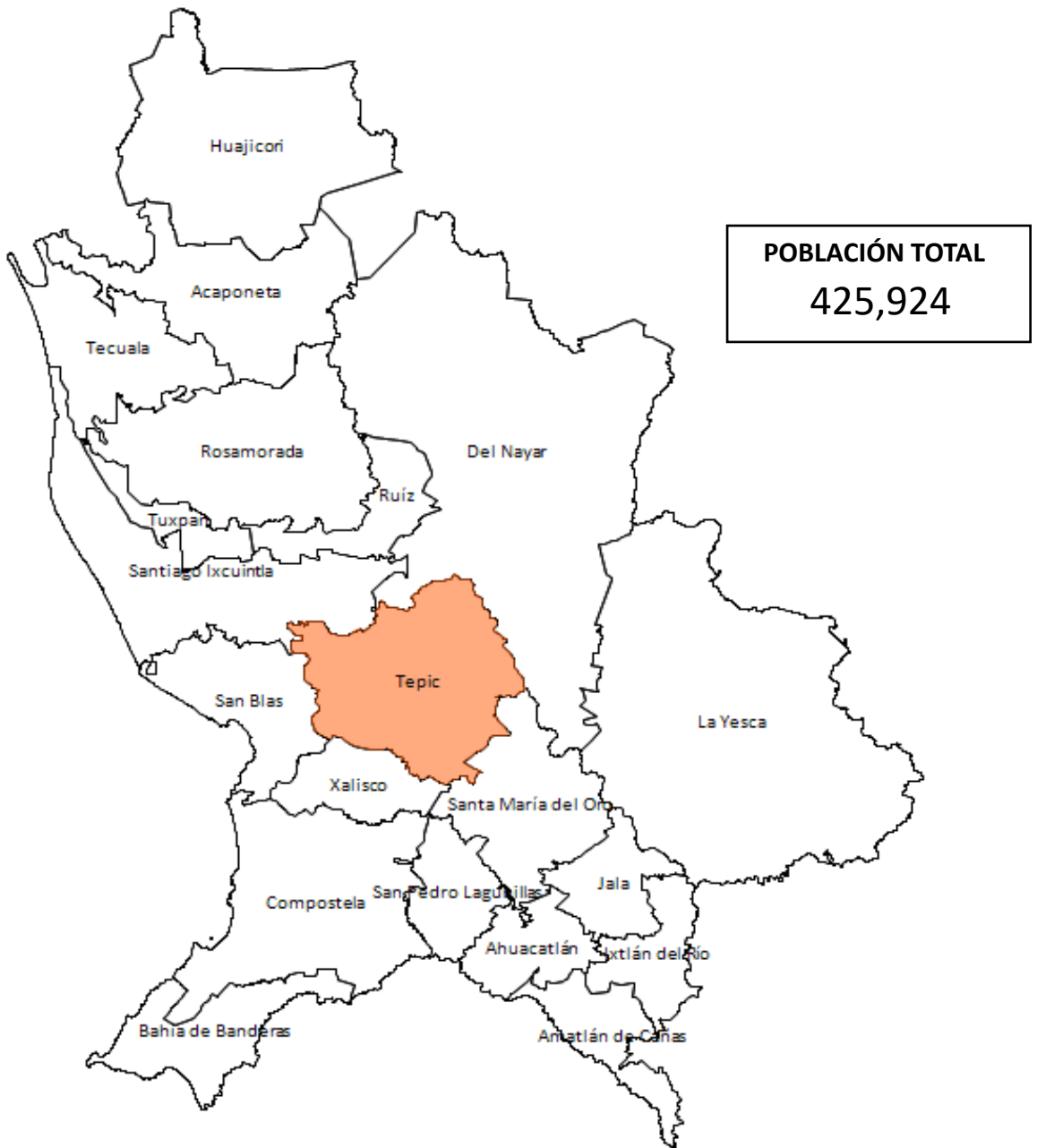
**Municipio**  
Tecuala 016  
**Localidad**  
San Felipe de Aztatán 0047

NÚMERO DE AGEB	NOMBRE	TOTAL DE LA POBLACIÓN
0180	HUACHOTITA, CENTRO	1,146
0299	CENTRO	852
0424	NUEVA/CENTRO/EL PATO	254
0496	EL PATO/CENTRO	578
0509	EL PATO/CENTRO	485
0513	EL POZOLE/LAS CANTARRANAS/NUEVA	641
0528	CENTRO/LAS CANTARRANAS/EL POZOLE	459
0655	HUACHOTITA	14

# ZONAS DE ATENCIÓN PRIORITARIA EN NAYARIT

Localidad		Número Ageb		Número Ageb		Número Ageb		Número Ageb		Número Ageb		Número Ageb		Número Ageb		Número Ageb	
		0180		0299		0424		0496		0509		0513		0528		0655	
SAN FELIPE AZTATAN		Total de Población		Total de Población		Total de Población		Total de Población		Total de Población		Total de Población		Total de Población		Total de Población	
Nombre del Indicador	Índice de Rezago Social	1,146		852		254		578		485		641		459		14	
Educación	Población de 15 o mas analfabeta	93	8.1%	23	2.0%	10	0.9%	49	4.3%	20	1.7%	27	2.4%	26	2.3%	0	0.0%
	Población de 6 a 14 años que no asisten a la escuela	0	0.0%	0	0.0%	0	0.0%	0	0.0%	0	0.0%	0	0.0%	0	0.0%	0	0.0%
	Población de 15 años y mas con educación básica incompleta	289	25.2%	165	14.4%	52	4.5%	161	14.0%	118	10.3%	130	11.3%	104	9.1%	0	0.0%
Acceso a Servicios de Salud	Población sin derecho a la atención de salud	227	19.8%	136	11.9%	27	2.4%	105	9.2%	90	7.9%	73	6.4%	44	3.8%	0	0.0%
Calidad y Espacios de Vivienda	Viviendas con piso de Tierra	3	0.3%	0	0.0%	0	0.0%	0	0.0%	3	0.3%	0	0.0%	0	0.0%	0	0.0%
	Vivienda que no disponen de excusados ni sanitarios	7	0.6%	0	0.0%	0	0.0%	0	0.0%	0	0.0%	0	0.0%	0	0.0%	0	0.0%
	Vivienda que no disponen de agua entubada en la red pública	8	0.7%	4	0.3%	0	0.0%	10	0.9%	0	0.0%	44	3.8%	7	0.6%	0	0.0%
	Vivienda que no disponen de drenaje	9	0.8%	0	0.0%	0	0.0%	0	0.0%	3	0.3%	0	0.0%	36	3.1%	0	0.0%
	Vivienda que no disponen de energía eléctrica	7	0.6%	0	0.0%	7	0.6%	0	0.0%	0	0.0%	0	0.0%	0	0.0%	0	0.0%
Activos en el hogar	Vivienda que no disponen de lavadora	23	2.0%	10	0.9%	7	0.6%	11	1.0%	13	1.1%	6	0.5%	10	0.9%	0	0.0%
	Vivienda que no disponen de refrigerador	23	2.0%	10	0.9%	0	0.0%	11	1.0%	13	1.1%	6	0.5%	10	0.9%	0	0.0%

# ZONAS DE ATENCIÓN PRIORITARIA EN NAYARIT



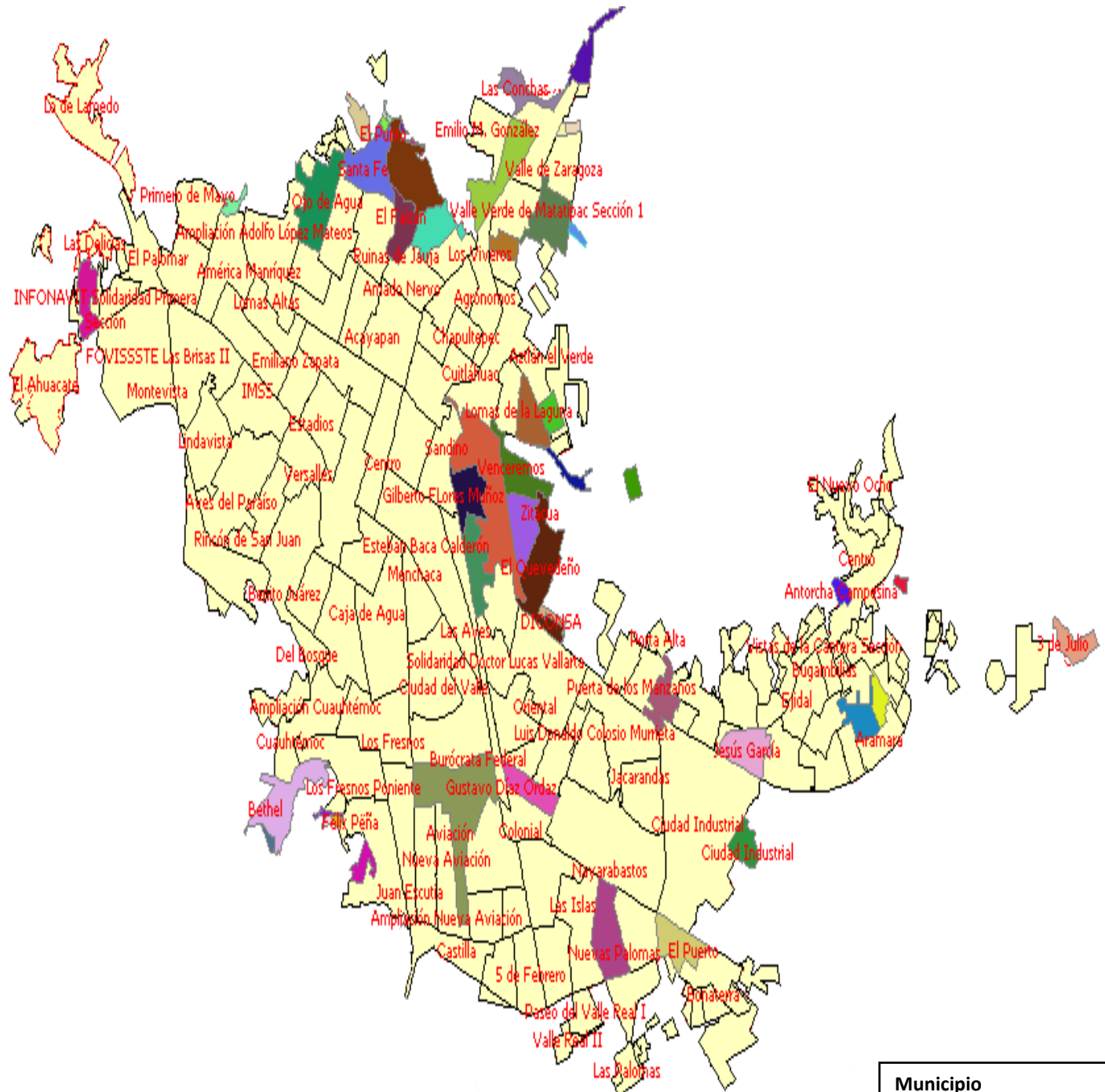
## Carencias Sociales

9.5% | 45,954    23.1% | 111,702    38.1% | 184,128    2.4% | 11,488    3.6% | 17,275    17.2% | 83,097





# ZONAS DE ATENCIÓN PRIORITARIA EN NAYARIT



**Municipio**  
Tepic 017  
**Localidad**  
Tepic 0001

# ZONAS DE ATENCIÓN PRIORITARIA EN NAYARIT

NÚMERO DE AGEB	NOMBRE	TOTAL DE LA POBLACIÓN
0027	ANTORCHA CAMPESINA	16
0031	SIN NOMBRE	13
0046	3 DE JULIO	1,754
0436	HERMOSA PROVINCIA/ AVIACIÓN/ LÁZARO CÁRDENAS/ BURÓCRATA FEDERAL	46
046A	INDECO PLAN DE GUADALUPE/ OJO DE AGUA/ ADOLFO LÓPEZ MATEOS/ AMPLIACIÓN OJO DE AGUA	4,676
0648	NUEVAS PALOMAS/ MIGUEL HIDALGO	3,341
0718	TIERRA Y LIBERTAD	3,067
0756	PANTEÓN JARDINES/ REFORMA/ EL PARAÍSO	3,059
0775	PRIETO CRISPÍN/ FLORES MAGÓN II/ AMPLIACIÓN LA ESPERANZA ( GENARO VÁZQUEZ)	3,587
0794	LA ESPERANZA/ VENCEREMOS	2,611
0898	SUBCENTRO URBANO/ AMPLIACIÓN TIERRA Y LIBERTAD/ FERROCARRILEROS SEGUNDA SECCIÓN/ EL LIMÓN/LUIS DONALDO COLOSIO/ EL PARÍAN/ VILLAS LAS ROSAS/ 18 DE AGOSTO	5,267
0915	LOS COLOMOS/ LOS LIRIOS/ TIERRA Y LIBERTAD	1,829
0934	LAS CONCHAS/ EL PARAÍSO	2,224
0953	EL FAISÁN/ RUINAS DE JAUJA/ EL FÁISÁN I/ FRANCISCO VILLA	2,157
0987	LAS LADRILLERAS/ EL PUERTO / BONATERRA	56
0991	JESÚS GARCÍA/ EL RUBÍ/ DEL SOL/ CANTERA DEL NAYAR	1,209
1078	DICONSA, EL QUEVEDEÑO, ZITACUA, LA ESPERANZA (GENARO VAZQUEZ)	1,072
1294	SANTA FE/ EL PUNTO/ LOS PINOS	2,517
1326	FRANCISCO VILLA/ RÍO INGENIO/ AMADO NERVO/ INFONAVIT EL MIRADOR	2,034
1415	2 DE AGOSTO	3,407
1523	LOMAS DE LA LAGUNA	2,167
1542	LOMA HERMOSA/ EL FAÍSAN/ EL PUNTO	1,834

# ZONAS DE ATENCIÓN PRIORITARIA EN NAYARIT

NÚMERO DE AGEB	NOMBRE	TOTAL DE LA POBLACIÓN
1576	NO LOCALIZADA , LUIS ECHEVARRIA	241
1627	BETHEL/ VALLE DE NAYARIT	2,125
1631	EL OCHO	2,125
1650	VALLE VERDE SEGUNDA SECCION/ VALLE DE LA CRUZ SEGUNDA SECCION/ AMPLIACIÓN JARDINES DEL VALLE SEGUNDA SECCION/ TULIPANES/ VALLE VERDE DE MATATIPAC SECCION 1/ JARDINES DEL VALLE	3,402
167A	AMPLIACIÓN EL PARAÍSO PRIMERA SECCION / EL PARAÍSO	560
1716	CIUDAD INDUSTRIAL	18
1720	SAN JUANITO/ REAL MONTECARLO	792
1735	VALLE DE NAYARIT/ BETHEL	66
174A	EL PARAÍSO AMPLIACIÓN SEGUNDA SECCIÓN	93
1805	DICONSA	15
181A	INSURGENTES SECCIÓN LABERINTO	70
1877	EL OCHO	183
1951	ECOLOGISTAS/ INFONAVIT SOLIDARIDAD PRIMERA SECCION	683
1970	LOS ARCOS	1517
1985	LOMA HERMOSA	167
199A	EL PUNTO	77
2004	LOMAS DE LA LAGUNA / *	141
2019	EL PUNTO	7
2080	EL OCHO	83
2216	EL PUNTO	13

# ZONAS DE ATENCIÓN PRIORITARIA EN NAYARIT

NÚMERO DE AGEB	NOMBRE	TOTAL DE LA POBLACIÓN
2235	VILLAS DEL ROBLE/ REVOLUCIÓN SOCIAL /ARAMARA/ VISTAS DE LA CANTERA ETAPA 1/ VISTAS DE LA CANTERA ETAPA 2	2178
2273	SOCIAL PROGRESIVO CONTADOR PÚBLICO ANTONIO ECHEVARRIA DOMINGUEZ/ SUTSEM 21 DE MAYO/ CUIDAD INDUSTRIAL/ CIPRIANO AGUILAR	396
2324	JESÚS SALAS	117
2470	SOCIAL PROGRESIVO AMPLIACIÓN REVOLUCIÓN/ ARAMARA	173
2574	SOCIAL PROGRESIVO JARDINES DEL PARAÍSO	96
2659	ANTORCHA CAMPENSINA	170
2945	NINGUNA	15

# ZONAS DE ATENCIÓN PRIORITARIA EN NAYARIT

Localidad		Número Ageb		Número Ageb		Número Ageb		Número Ageb		Número Ageb		Número Ageb			
		0027		0031		0046		0436		046A		0648		0718	
Tepic		Total de Población		Total de Población		Total de Población		Total de Población		Total de Población		Total de Población		Total de Población	
		16		13		1,754		5,802		4,676		3,341		3,067	
Educación	Población de 15 o mas analfabeta	0	0.00%	0	0.00%	74	4.22%	85	1.47%	58	1.24%	82	2.45%	51	1.66%
	Población de 6 a 14 años que no asisten a la escuela	0	0.00%	0	0.00%	13	0.74%	16	0.28%	7	0.15%	8	0.24%	3	0.10%
	Población de 15 años y mas con educación básica incompleta	4	25.00%	4	33.33%	396	22.58%	848	14.62%	584	12.49%	548	16.40%	528	17.22%
Acceso a Servicios de Salud	Población sin derechohabencia a los servicios de salud	5	31.25%	0	0.00%	607	34.61%	282	4.86%	1114	23.82%	932	27.90%	710	23.15%
Calidad y Espacios de Vivienda	Viviendas con piso de Tierra	0	0.00%	0	0.00%	192	10.95%	5	0.09%	7	0.15%	5	0.15%	7	0.23%
	Vivienda que no disponen de excusados ni sanitarios	0	0.00%	0	0.00%	43	2.45%	0	0.00%	0	0.00%	0	0.00%	0	0.00%
	Vivienda que no disponen de agua entubada en la red publica	0	0.00%	3	25.00%	125	7.13%	0	0.00%	5	0.11%	5	0.15%	4	0.13%
	Vivienda que no disponen de drenaje	0	0.00%	0	0.00%	42	2.39%	0	0.00%	0	0.00%	0	0.00%	0	0.00%
	Vivienda que no disponen de energía eléctrica	0	0.00%	0	0.00%	51	2.91%	0	0.00%	3	0.06%	3	0.09%	3	0.10%
Activos en el hogar	Vivienda que no disponen de lavadora	0	0.00%	4	33.33%	217	12.37%	95	1.64%	57	1.22%	54	1.62%	57	1.86%
	Vivienda que no disponen de refrigerador	0	0.00%	4	33.33%	217	12.37%	95	1.64%	57	1.22%	54	1.62%	57	1.86%

# ZONAS DE ATENCIÓN PRIORITARIA EN NAYARIT

Localidad		Número Ageb		Número Ageb		Número Ageb		Número Ageb		Número Ageb		Número Ageb		Número Ageb	
		0756		0775		0794		0898		0915		0934		0953	
Tepic		Total de Población		Total de Población		Total de Población		Total de Población		Total de Población		Total de Población		Total de Población	
Nombre del Indicador	Índice de Rezago Social	3,059		3,587		2,611		5,267		1,829		2,224		2157	
Educación	Población de 15 o más analfabeta	57	1.86%	138	3.85%	45	1.72%	70	1.33%	26	1.42%	52	2.34%	52	2.41%
	Población de 6 a 14 años que no asisten a la escuela	6	0.20%	20	0.56%	12	0.46%	12	0.23%	9	0.49%	0	0.00%	0	0.00%
	Población de 15 años y más con educación básica incompleta	464	15.17%	599	16.70%	420	16.09%	736	13.97%	228	12.47%	338	15.20%	338	15.67%
Acceso a Servicios de Salud	Población sin derechohabencia a los servicios de salud	722	23.60%	776	21.63%	643	24.63%	1,220	23.16%	386	21.10%	548	24.64%	548	25.41%
Calidad y Espacios de Vivienda	Viviendas con piso de Tierra	9	0.29%	33	0.92%	7	0.27%	16	0.30%	11	0.60%	49	2.20%	49	2.27%
	Vivienda que no disponen de excusados ni sanitarios	0	0.00%	0	0.00%	0	0.00%	0	0.00%	0	0.00%	15	0.67%	15	0.70%
	Vivienda que no disponen de agua entubada en la red pública	7	0.23%	9	0.25%	3	0.11%	0	0.00%	7	0.38%	32	1.44%	32	1.48%
	Vivienda que no disponen de drenaje	0	0.00%	0	0.00%	0	0.00%	0	0.00%	0	0.00%	22	0.99%	22	1.02%
	Vivienda que no disponen de energía eléctrica	3	0.10%	5	0.14%	3	0.11%	0	0.00%	0	0.00%	7	0.31%	7	0.32%
Activos en el hogar	Vivienda que no disponen de lavadora	50	1.63%	97	2.70%	64	2.45%	85	1.61%	39	2.13%	66	2.97%	66	3.06%
	Vivienda que no disponen de refrigerador	50	1.63%	97	2.70%	64	2.45%	85	1.61%	39	2.13%	66	2.97%	66	3.06%

# ZONAS DE ATENCIÓN PRIORITARIA EN NAYARIT

Localidad		Número Ageb		Número Ageb		Número Ageb		Número Ageb		Número Ageb		Número Ageb		Número Ageb	
		0987		0991		1078		1294		1326		1415		1523	
Tepic		Total de Población		Total de Población		Total de Población		Total de Población		Total de Población		Total de Población		Total de Población	
Nombre del Indicador	Índice de Rezago Social	56		1209		1,072		2517		2034		3407		2167	
Educación	Población de 15 o mas analfabeta	0	0.00%	16	1.32%	55	5.13%	54	2.15%	47	2.31%	127	3.73%	39	1.80%
	Población de 6 a 14 años que no asisten a la escuela	0	0.00%	3	0.25%	8	0.75%	10	0.40%	6	0.29%	9	0.26%	13	0.60%
	Población de 15 años y mas con educación básica incompleta	9	16.07%	179	14.81%	189	17.63%	410	16.29%	313	15.39%	641	18.81%	371	17.12%
Acceso a Servicios de Salud	Población sin derechohabencia a los servicios de salud	8	14.29%	287	23.74%	314	29.29%	652	25.90%	380	18.68%	889	26.09%	630	29.07%
Calidad y Espacios de Vivienda	Viviendas con piso de Tierra	0	0.00%	3	0.25%	10	0.93%	13	0.52%	0	0.00%	8	0.23%	12	0.55%
	Vivienda que no disponen de excusados ni sanitarios	0	0.00%	0	0.00%	0	0.00%	3	0.12%	0	0.00%	0	0.00%	0	0.00%
	Vivienda que no disponen de agua entubada en la red publica	3	5.36%	0	0.00%	5	0.47%	4	0.16%	12	0.59%	10	0.29%	0	0.00%
	Vivienda que no disponen de drenaje	0	0.00%	0	0.00%	0	0.00%	3	0.12%	0	0.00%	0	0.00%	0	0.00%
	Vivienda que no disponen de energía eléctrica	0	0.00%	0	0.00%	0	0.00%	0	0.00%	0	0.00%	3	0.09%	3	0.14%
Activos en el hogar	Vivienda que no disponen de lavadora	0	0.00%	21	1.74%	55	5.13%	38	1.51%	47	2.31%	56	1.64%	61	2.81%
	Vivienda que no disponen de refrigerador	0	0.00%	21	1.74%	55	5.13%	38	1.51%	47	2.31%	56	1.64%	61	2.81%

# ZONAS DE ATENCIÓN PRIORITARIA EN NAYARIT

Localidad		Número Ageb		Número Ageb		Número Ageb		Número Ageb		Número Ageb	
		1542		1576		1627		1631		1650	
Tepic		Total de Población		Total de Población		Total de Población		Total de Población		Total de Población	
Nombre del Indicador	Índice de Rezago Social	1834		241		2125		2125		3402	
Educación	Población de 15 o mas analfabeta	56	3.05%	0	0.00%	46	2.16%	7	0.33%	35	1.03%
	Población de 6 a 14 años que no asisten a la escuela	10	0.55%	0	0.00%	7	0.33%	0	0.00%	3	0.09%
	Población de 15 años y mas con educación básica incompleta	301	16.41%	56	23.24%	316	14.87%	27	1.27%	345	10.14%
Acceso a Servicios de Salud	Población sin derechohabencia a los servicios de salud	411	22.41%	79	32.78%	504	23.72%	33	1.55%	796	23.40%
Calidad y Espacios de Vivienda	Viviendas con piso de Tierra	7	0.38%	0	0.00%	5	0.24%	0	0.00%	5	0.15%
	Vivienda que no disponen de excusados ni sanitarios	3	0.16%	0	0.00%	0	0.00%	0	0.00%	0	0.00%
	Vivienda que no disponen de agua entubada en la red publica	13	0.71%	0	0.00%	4	0.19%	0	0.00%	6	0.18%
	Vivienda que no disponen de drenaje	3	0.16%	0	0.00%	0	0.00%	0	0.00%	0	0.00%
	Vivienda que no disponen de energía eléctrica	3	0.16%	0	0.00%	5	0.24%	0	0.00%	0	0.00%
Activos en el hogar	Vivienda que no disponen de lavadora	36	1.96%	3	1.24%	33	1.55%	4	0.19%	56	1.65%
	Vivienda que no disponen de refrigerador	36	1.96%	3	1.24%	33	1.55%	4	0.19%	56	1.65%



# ZONAS DE ATENCIÓN PRIORITARIA EN NAYARIT

Localidad		Número Ageb		Número Ageb		Número Ageb		Número Ageb		Número Ageb		Número Ageb		Número Ageb	
		167A		1716		1720		1735		174A		1805		181A	
Tepic		Total de Población		Total de Población		Total de Población		Total de Población		Total de Población		Total de Población		Total de Población	
Nombre del Indicador	Índice de Rezago Social	560		18		792		66		93		15		70	
Educación	Población de 15 o mas analfabeta	15	2.68%	0	0.00%	17	2.15%	3	4.55%	3	3.23%	0	0.00%	0	0.00%
	Población de 6 a 14 años que no asisten a la escuela	5	0.89%	0	0.00%	4	0.51%	0	0.00%	0	0.00%	0	0.00%	0	0.00%
	Población de 15 años y mas con educación básica incompleta	77	13.75%	3	16.67%	128	16.16%	13	19.70%	14	15.05%	3	20.00%	15	21.43%
Acceso a Servicios de Salud	Población sin derechohabencia a los servicios de salud	171	30.54%	0	0.00%	230	29.04%	20	30.30%	41	44.09%	3	20.00%	39	55.71%
Calidad y Espacios de Vivienda	Viviendas con piso de Tierra	0	0.00%	0	0.00%	4	0.51%	0	0.00%	0	0.00%	0	0.00%	0	0.00%
	Vivienda que no disponen de excusados ni sanitarios	0	0.00%	0	0.00%	0	0.00%	0	0.00%	0	0.00%	0	0.00%	0	0.00%
	Vivienda que no disponen de agua entubada en la red publica	6	1.07%	3	16.67%	0	0.00%	0	0.00%	0	0.00%	0	0.00%	0	0.00%
	Vivienda que no disponen de drenaje	0	0.00%	0	0.00%	3	0.38%	0	0.00%	0	0.00%	0	0.00%	0	0.00%
	Vivienda que no disponen de energía eléctrica	0	0.00%	4	22.22%	0	0.00%	0	0.00%	0	0.00%	0	0.00%	0	0.00%
Activos en el hogar	Vivienda que no disponen de lavadora	25	4.46%	3	16.67%	21	2.65%	4	6.06%	0	0.00%	0	0.00%	0	0.00%
	Vivienda que no disponen de refrigerador	25	4.46%	3	16.67%	21	2.65%	4	6.06%	0	0.00%	0	0.00%	0	0.00%

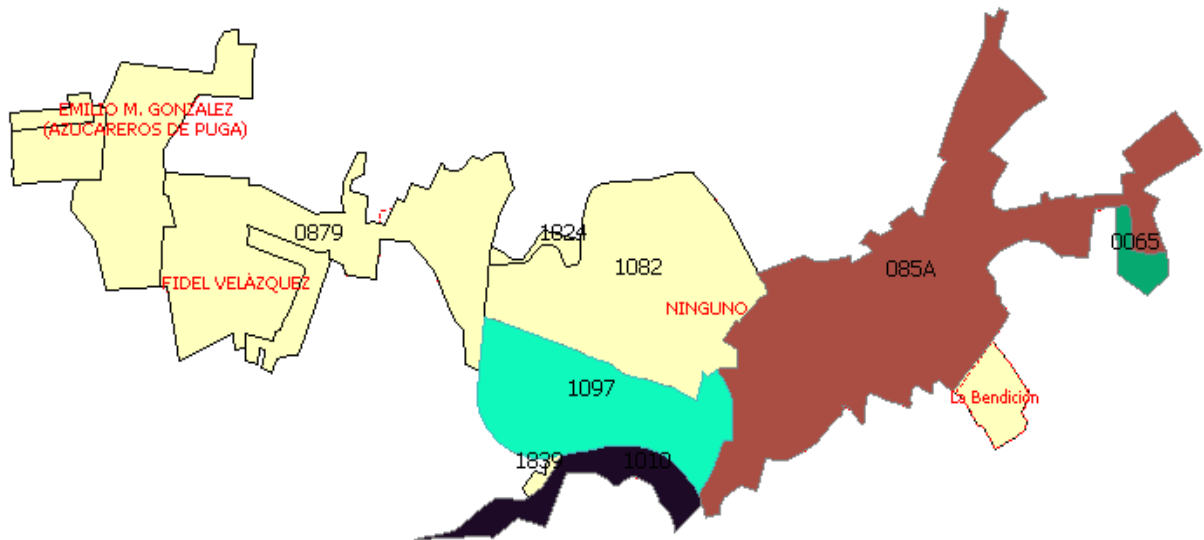
# ZONAS DE ATENCIÓN PRIORITARIA EN NAYARIT

Localidad		Número Ageb		Número Ageb		Número Ageb		Número Ageb		Número Ageb		Número Ageb		Número Ageb	
		1877		1951		1970		1985		199A		2004		2019	
Tepic		Total de Población		Total de Población		Total de Población		Total de Población		Total de Población		Total de Población		Total de Población	
Nombre del Indicador	Índice de Rezago Social	183		683		1,517		167		77		141		7	
Educación	Población de 15 o más analfabeta	3	1.64%	11	1.61%	9	0.59%	7	4.19%	5	6.49%	7	4.96%	0	0.00%
	Población de 6 a 14 años que no asisten a la escuela	0	0.00%	4	0.59%	0	0.00%	0	0.00%	0	0.00%	0	0.00%	0	0.00%
	Población de 15 años y más con educación básica incompleta	35	19.13%	76	11.13%	84	5.54%	35	20.96%	11	14.29%	26	18.44%	0	0.00%
Acceso a Servicios de Salud	Población sin derechohabencia a los servicios de salud	42	22.95%	235	34.41%	290	19.12%	62	37.13%	24	31.17%	42	29.79%	0	0.00%
Calidad y Espacios de Vivienda	Viviendas con piso de Tierra	3	1.64%	8	1.17%	7	0.46%	3	1.80%	0	0.00%	0	0.00%	0	0.00%
	Vivienda que no disponen de excusados ni sanitarios	0	0.00%	0	0.00%	0	0.00%	0	0.00%	0	0.00%	0	0.00%	0	0.00%
	Vivienda que no disponen de agua entubada en la red pública	0	0.00%	0	0.00%	0	0.00%	0	0.00%	0	0.00%	0	0.00%	0	0.00%
	Vivienda que no disponen de drenaje	0	0.00%	0	0.00%	0	0.00%	0	0.00%	0	0.00%	0	0.00%	0	0.00%
	Vivienda que no disponen de energía eléctrica	0	0.00%	0	0.00%	0	0.00%	0	0.00%	0	0.00%	0	0.00%	0	0.00%
Activos en el hogar	Vivienda que no disponen de lavadora	14	7.65%	7	1.02%	10	0.66%	9	5.39%	7	9.09%	0	0.00%	0	0.00%
	Vivienda que no disponen de refrigerador	14	7.65%	7	1.02%	10	0.66%	9	5.39%	7	9.09%	0	0.00%	0	0.00%

# ZONAS DE ATENCIÓN PRIORITARIA EN NAYARIT

Localidad		Número Ageb		Número Ageb		Número Ageb		Número Ageb		Número Ageb		Número Ageb		Número Ageb		Número Ageb		Número Ageb	
		2080		2216		2235		2273		2324		2470		2574		2659		2945	
Tepic		Total de Población		Total de Población		Total de Población		Total de Población		Total de Población		Total de Población		Total de Población		Total de Población		Total de Población	
Nombre del Indicador	Índice de Rezago Social	83		13		2,178		396		117		173		96		170		15	
Educación	Población de 15 o más analfabeta	5	6.02%	0	0.00%	29	1.33%	4	1.01%	10	8.55%	0	0.00%	0	0.00%	5	2.94%	0	0.00%
	Población de 6 a 14 años que no asisten a la escuela	0	0.00%	0	0.00%	4	0.18%	0	0.00%	0	0.00%	0	0.00%	0	0.00%	0	0.00%	0	0.00%
	Población de 15 años y más con educación básica incompleta	15	18.07%	5	38.46%	286	13.13%	52	13.13%	24	20.51%	28	16.18%	11	11.46%	35	20.59%	3	20.00%
Acceso a Servicios de Salud	Población sin derecho habiéndose a los servicios de salud	20	24.10%	5	38.46%	457	20.98%	91	22.98%	29	24.79%	65	37.57%	19	19.79%	44	25.88%	4	26.67%
Calidad y Espacios de Vivienda	Viviendas con piso de Tierra	0	0.00%	0	0.00%	8	0.37%	0	0.00%	0	0.00%	0	0.00%	0	0.00%	0	0.00%	0	0.00%
	Vivienda que no disponen de excusados ni sanitarios	0	0.00%	0	0.00%	0	0.00%	0	0.00%	0	0.00%	0	0.00%	0	0.00%	0	0.00%	0	0.00%
	Vivienda que no disponen de agua entubada en la red pública	0	0.00%	0	0.00%	0	0.00%	0	0.00%	9	7.69%	0	0.00%	0	0.00%	0	0.00%	4	26.67%
	Vivienda que no disponen de drenaje	0	0.00%	0	0.00%	0	0.00%	5	1.26%	0	0.00%	0	0.00%	0	0.00%	0	0.00%	0	0.00%
	Vivienda que no disponen de energía eléctrica	0	0.00%	0	0.00%	3	0.14%	0	0.00%	0	0.00%	0	0.00%	0	0.00%	0	0.00%	0	0.00%
Activos en el hogar	Vivienda que no disponen de lavadora	4	4.82%	0	0.00%	29	1.33%	6	1.52%	4	3.42%	3	1.73%	0	0.00%	7	4.12%	0	0.00%
	Vivienda que no disponen de refrigerador	4	4.82%	0	0.00%	29	1.33%	6	1.52%	4	3.42%	3	1.73%	0	0.00%	7	4.12%	0	0.00%

# ZONAS DE ATENCIÓN PRIORITARIA EN NAYARIT



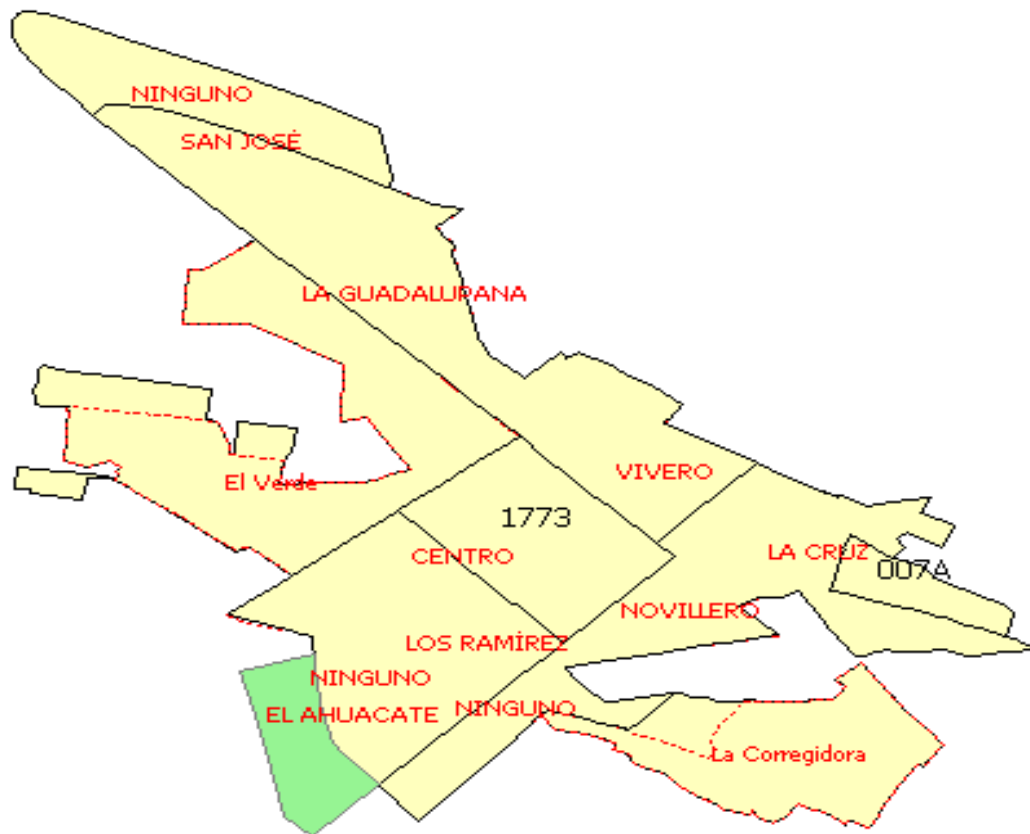
**Municipio**  
Tepic 017  
**Localidad**  
Francisco I. Madero (Puga)  
0122

NUMERO DE AGEB	NOMBRE	TOTAL DE LA POBLACIÓN
0065	NINGUNO	11
085A	NINGUNO	2,118
1010	NINGUNO	262
1097	NINGUNO	1732

## ZONAS DE ATENCIÓN PRIORITARIA EN NAYARIT

Localidad		Número Ageb		Número Ageb		Número Ageb		Número Ageb	
		0065		085A		1010		1097	
Francisco I. Madero (Puga)		Total de Población		Total de Población		Total de Población		Total de Población	
Nombre del Indicador	Índice de Rezago Social	11		2,118		262		1,732	
Educación	Población de 15 o mas analfabeta	0	0.00%	128	6.04%	4	1.53%	31	1.79%
	Población de 6 a 14 años que no asisten a la escuela	0	0.00%	6	0.28%	0	0.00%	9	0.52%
	Población de 15 años y mas con educación básica incompleta	0	0.00%	290	13.69%	45	17.18%	256	14.78%
Acceso a Servicios de Salud	Población sin derechohabie ncia a los servicios de salud	0	0.00%	382	18.04%	71	27.10%	218	12.59%
Calidad y Espacios de Vivienda	Viviendas con piso de Tierra	0	0.00%	27	1.27%	0	0.00%	3	0.17%
	Vivienda que no disponen de excusados ni sanitarios	0	0.00%	17	0.80%	0	0.00%	0	0.00%
	Vivienda que no disponen de agua entubada en la red publica	0	0.00%	54	2.55%	0	0.00%	0	0.00%
	Vivienda que no disponen de drenaje	0	0.00%	17	0.80%	0	0.00%	0	0.00%
	Vivienda que no disponen de energía eléctrica	0	0.00%	16	0.76%	0	0.00%	0	0.00%
Activos en el hogar	Vivienda que no disponen de lavadora	0	0.00%	134	6.33%	3	1.15%	11	0.64%
	Vivienda que no disponen de refrigerador	0	0.00%	134	6.33%	3	1.15%	11	0.64%

# ZONAS DE ATENCIÓN PRIORITARIA EN NAYARIT



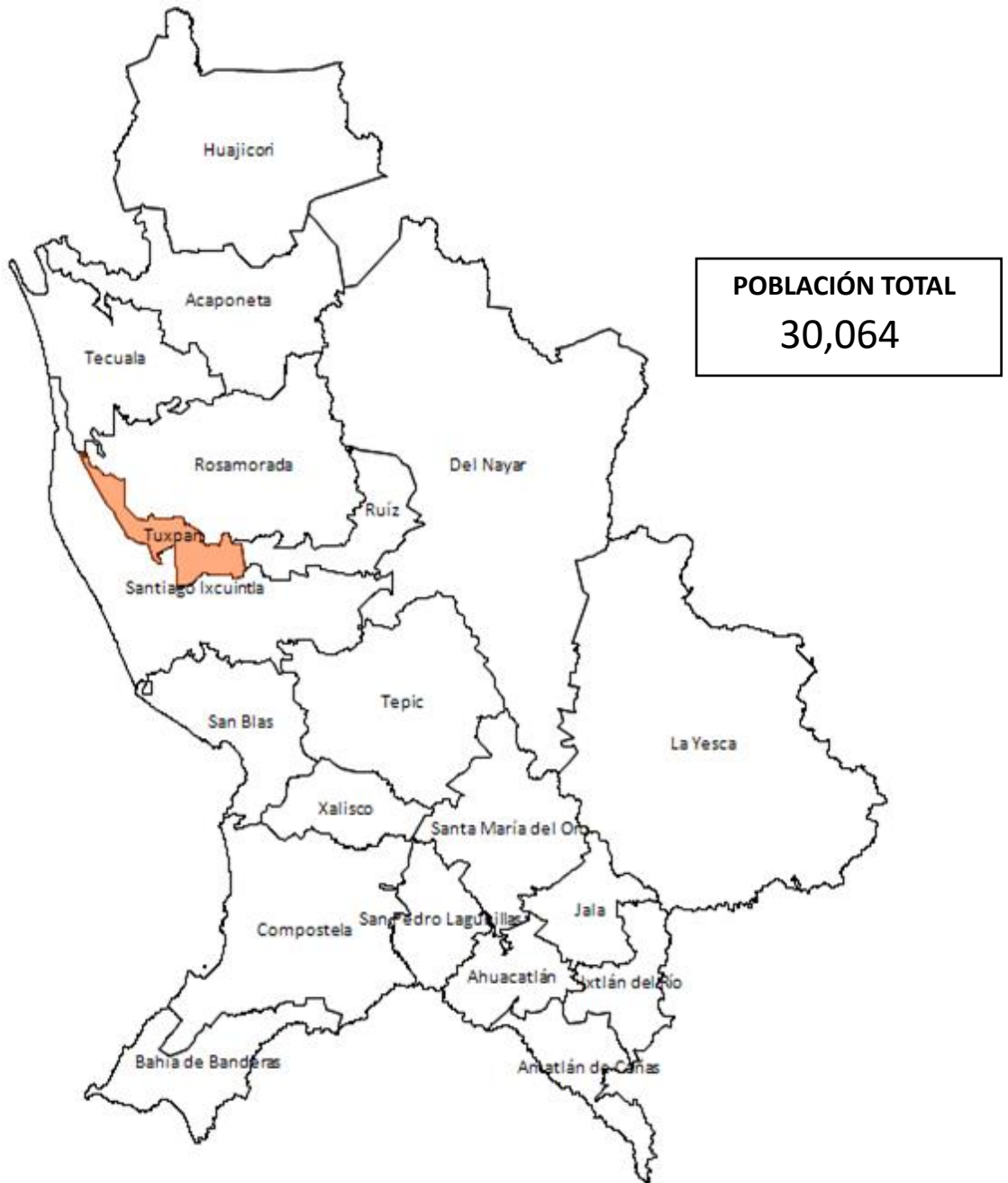
**Municipio**  
Tepic 017  
**Localidad**  
San Cayetano 0151

NUMERO DE AGEB	NOMBRE	TOTAL DE LA POBLACIÓN
2790	NINGUNO	13

# ZONAS DE ATENCIÓN PRIORITARIA EN NAYARIT

Localidad		Número Ageb	
		2790	
SAN CAYETANO		Total de Población	
Nombre del Indicador	Índice de Rezago Social	13	
Educación	Población de 15 o mas analfabeta	0	0.0%
	Población de 6 a 14 años que no asisten a la escuela	0	0.0%
	Población de 15 años y mas con educación básica incompleta	4	30.8%
Acceso a Servicios de Salud	Población sin derechohabencia a los servicios de salud	0	0.0%
Calidad y Espacios de Vivienda	Viviendas con piso de Tierra	0	0.0%
	Vivienda que no disponen de excusados ni sanitarios	0	0.0%
	Vivienda que no disponen de agua entubada en la red publica	0	0.0%
	Vivienda que no disponen de drenaje	0	0.0%
	Vivienda que no disponen de energía eléctrica	0	0.0%
Activos en el hogar	Vivienda que no disponen de lavadora	0	0.0%
	Vivienda que no disponen de refrigerador	0	0.0%

# ZONAS DE ATENCIÓN PRIORITARIA EN NAYARIT



## Carencias Sociales

15.1% | 4,870



Rezago educativo

21.5% | 6,923



Acceso a los servicios de salud

59% | 18,990



Acceso a la seguridad social

4.6% | 1,470



Calidad y espacios de la vivienda

5.1% | 1,649



Acceso a los servicios básicos en la vivienda

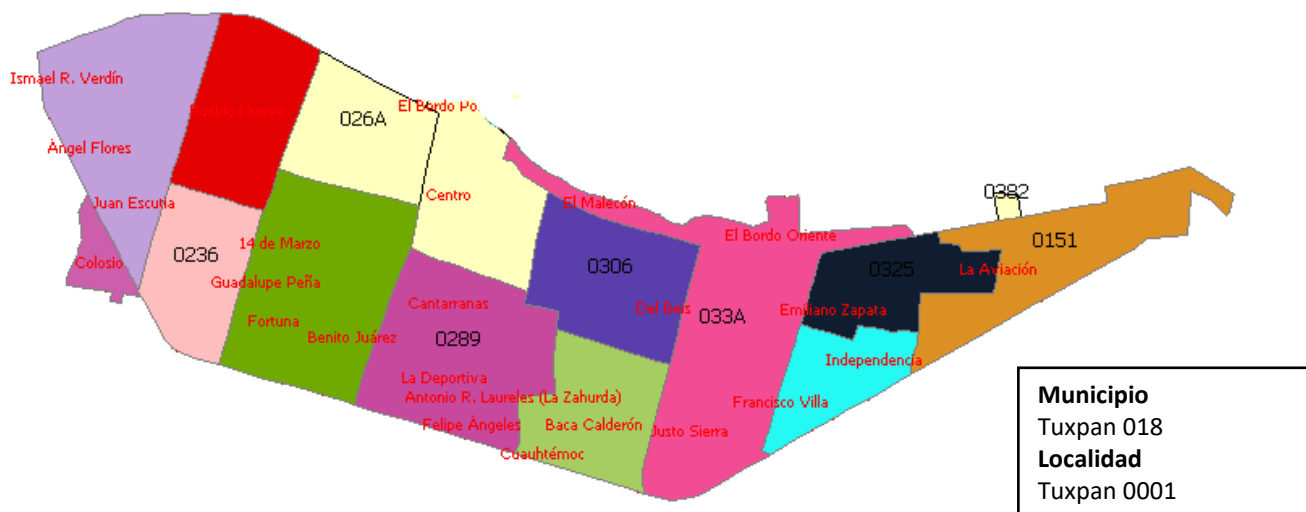
28.2% | 9,073



Acceso a la alimentación nutritiva y de calidad



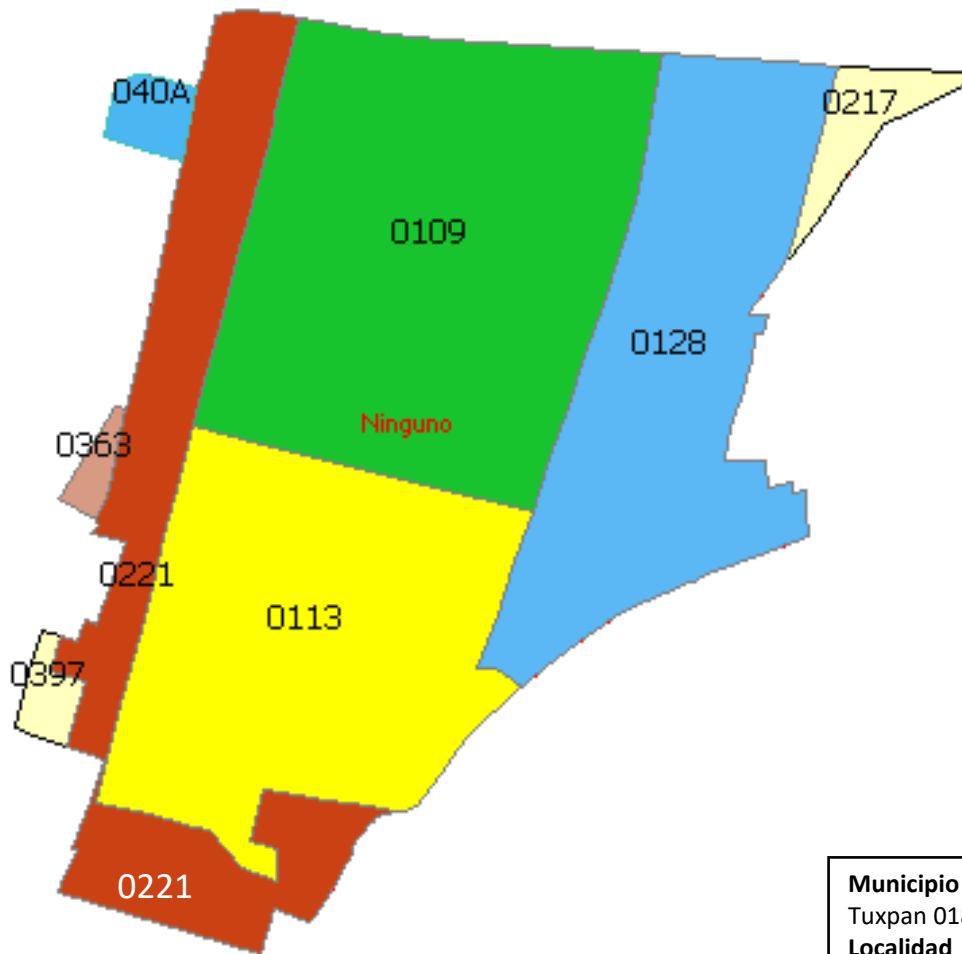
# ZONAS DE ATENCIÓN PRIORITARIA EN NAYARIT



NÚMERO DE AGEB	NOMBRE	TOTAL DE LA POBLACIÓN
0151	LA AVIACIÓN	364
0236	FLORES MAGÓN (PIÑA)	1,177
0240	PUEBLO NUEVO/ JUAN ESCUTIA/ ÁNGEL FLORES/ ISMAEL R. VERDÍN	2,005
0255	PUEBLO NUEVO/ FLORES MAGÓN (PIÑA)	2,027
0274	BENITO JUÁREZ/ FORTUNA/ CENTRO/ BENITO JUÁREZ/ LA MAGISTERIAL	2,658
0289	LA TALPITA/ ANTONIO R. LAURELES (LA ZAHURDA)/ FELIPE ÁNGELES/ CANTARRANAS	2,557
0306	DEL BEIS/ CENTRO/ CANTARRANAS	2,075
0310	BACA CÁLDERON/CUAUHTÉMOC/ ANTONIO R. LAURELES (LA ZAHURDA)/ DEL BEIS	2,232
0325	LA AVIACIÓN/ EMILIANO ZAPATA/ INDEPENDENCIA	590
033A	JUSTO SIERRA/ LA TALEGA/ SAN RAFAEL/ FRANCISCO VILLA/ DEL BEIS/ EL BORDO ORIENTE/ EL MALECÓN/ CENTRO/ EL BORDO PONIENTE	2,362
0344	FRANCISCO VILLA/ EMILIANO ZAPATA/ INDEPENDENCIA/	1,152
0359	COLOSIO	158

ZONAS DE ATENCIÓN PRIORITARIA EN NAYARIT																											
Localidad		Número Ageb		Número Ageb		Número Ageb		Número Ageb		Número Ageb		Número Ageb		Número Ageb		Número Ageb		Número Ageb		Número Ageb		Número Ageb					
		0151		0236		0240		0255		0274		0289		0306		0310		0325		033A		0344		0359			
Tuxpan		Total de Población		Total de Población		Total de Población		Total de Población		Total de Población		Total de Población		Total de Población		Total de Población		Total de Población		Total de Población		Total de Población					
Nombre del Indicador	Índice de Rezago Social	364		1,177		2,005		2,027		2,658		2,557		2,075		2,232		590		2,362		1,152		158			
		Población de 15 o mas analfabeta		19	5.22%	28	2.38%	75	3.74%	61	3.01%	80	3.01%	72	2.82%	87	4.19%	103	4.61%	16	2.71%	98	4.15%	35	3.04%	9	5.70%
Educación	Población de 6 a 14 años que no asisten a la escuela		3	0.82%	0	0.00%	0	0.00%	6	0.30%	3	0.11%	0	0.00%	0	0.00%	7	0.31%	0	0.00%	10	0.42%	0	0.00%	0	0.00%	
	Población de 15 años y mas con educación básica incompleta		60	16.48%	153	13.00%	422	21.05%	432	21.31%	518	19.49%	445	17.40%	347	16.72%	409	18.32%	104	17.63%	447	18.92%	241	20.92%	42	26.58%	
	Acceso a Servicios de Salud		Población sin derecho a los servicios de salud		78	21.43%	270	22.94%	484	24.14%	419	20.67%	624	23.48%	407	15.92%	455	21.93%	445	19.94%	107	18.14%	465	19.69%	222	19.27%	33
Calidad y Espacios de Vivienda	Vivien das con piso de Tierra		0	0.00%	7	0.59%	8	0.40%	16	0.79%	19	0.71%	12	0.47%	12	0.58%	25	1.12%	0	0.00%	21	0.89%	14	1.22%	7	4.43%	
	Vivien da que no dispon en de excusa dos ni sanitarios		3	0.82%	0	0.00%	7	0.35%	11	0.54%	8	0.30%	11	0.43%	5	0.24%	7	0.31%	3	0.51%	21	0.89%	3	0.26%	0	0.00%	
	Vivien da que no dispon en de agua entubada en la red publica		9	2.47%	3	0.25%	83	4.14%	16	0.79%	16	0.60%	7	0.27%	3	0.14%	8	0.36%	7	1.19%	18	0.76%	17	1.48%	3	1.90%	
	Vivien da que no dispon en de drenaje		3	0.82%	5	0.42%	6	0.30%	15	0.74%	13	0.49%	10	0.39%	0	0.00%	12	0.54%	0	0.00%	14	0.59%	4	0.35%	0	0.00%	
	Vivien da que no dispon en de energía eléctrica		0	0.00%	0	0.00%	3	0.15%	0	0.00%	3	0.11%	0	0.00%	0	0.00%	0	0.00%	0	0.00%	3	0.13%	0	0.00%	3	1.90%	
Activos en el hogar	Vivien da que no dispon en de lavadora		8	2.20%	10	0.85%	30	1.50%	46	2.27%	45	1.69%	25	0.98%	37	1.78%	32	1.43%	6	1.02%	38	1.61%	14	1.22%	7	4.43%	
	Vivien da que no dispone n de refrigerador		8	2.20%	10	0.85%	30	1.50%	46	2.27%	45	1.69%	25	0.98%	37	1.78%	32	1.43%	6	1.02%	38	1.61%	14	1.22%	7	4.43%	

# ZONAS DE ATENCIÓN PRIORITARIA EN NAYARIT

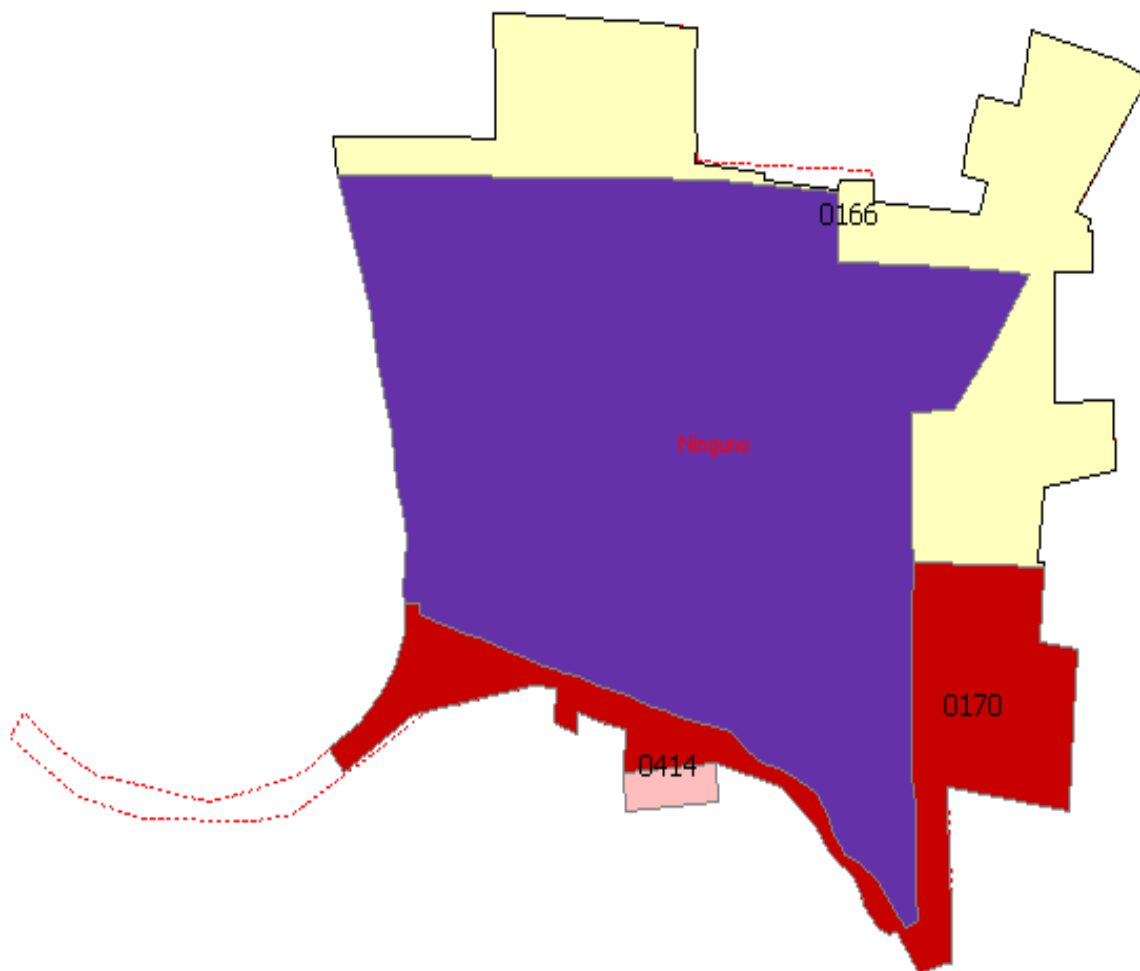


NÚMERO DE AGEB	NOMBRE	TOTAL DE LA POBLACIÓN
0109	NINGUNO	986
0113	NINGUNO	924
0128	NINGUNO	769
0221	NINGUNO	113
0363	NINGUNO	9
040A	NINGUNO	28

# ZONAS DE ATENCIÓN PRIORITARIA EN NAYARIT

Localidad		Número Ageb		Número Ageb		Número Ageb		Número Ageb		Número Ageb		Número Ageb	
		109		113		128		221		363		040A	
COAMILES		Total de Población		Total de Población		Total de Población		Total de Población		Total de Población		Total de Población	
Nombre del Indicador	Índice de Rezago Social	986		924		769		113		9		28	
Educación	Población de 15 o mas analfabeta	37	3.75%	38	4.11%	50	6.50%	4	3.54%	0	0.00%	0	0.00%
	Población de 6 a 14 años que no asisten a la escuela	5	0.51%	4	0.43%	0	0.00%	0	0.00%	0	0.00%	0	0.00%
	Población de 15 años y mas con educación básica incompleta	229	23.23%	229	24.78%	208	27.05%	21	18.58%	4	44.44%	7	25.00%
Acceso a Servicios de Salud	Población sin derechohabencia a los servicios de salud	756	76.67%	137	14.83%	95	12.35%	19	16.81%	0	0.00%	10	35.71%
Calidad y Espacios de Vivienda	Viviendas con piso de Tierra	4	0.41%	4	0.43%	6	0.78%	0	0.00%	0	0.00%	0	0.00%
	Vivienda que no disponen de excusados ni sanitarios	5	0.51%	8	0.87%	5	0.65%	0	0.00%	0	0.00%	0	0.00%
	Vivienda que no disponen de agua entubada en la red publica	11	1.12%	5	0.54%	11	1.43%	6	5.31%	0	0.00%	5	17.86%
	Vivienda que no disponen de drenaje	4	0.41%	4	0.43%	6	0.78%	0	0.00%	0	0.00%	0	0.00%
	Vivienda que no disponen de energía eléctrica	0	0.00%	0	0.00%	3	0.39%	0	0.00%	0	0.00%	0	0.00%
Activos en el hogar	Vivienda que no disponen de lavadora	18	1.83%	24	2.60%	18	2.34%	0	0.00%	0	0.00%	0	0.00%
	Vivienda que no disponen de refrigerador	18	1.83%	24	2.60%	18	2.34%	0	0.00%	0	0.00%	0	0.00%

# ZONAS DE ATENCIÓN PRIORITARIA EN NAYARIT



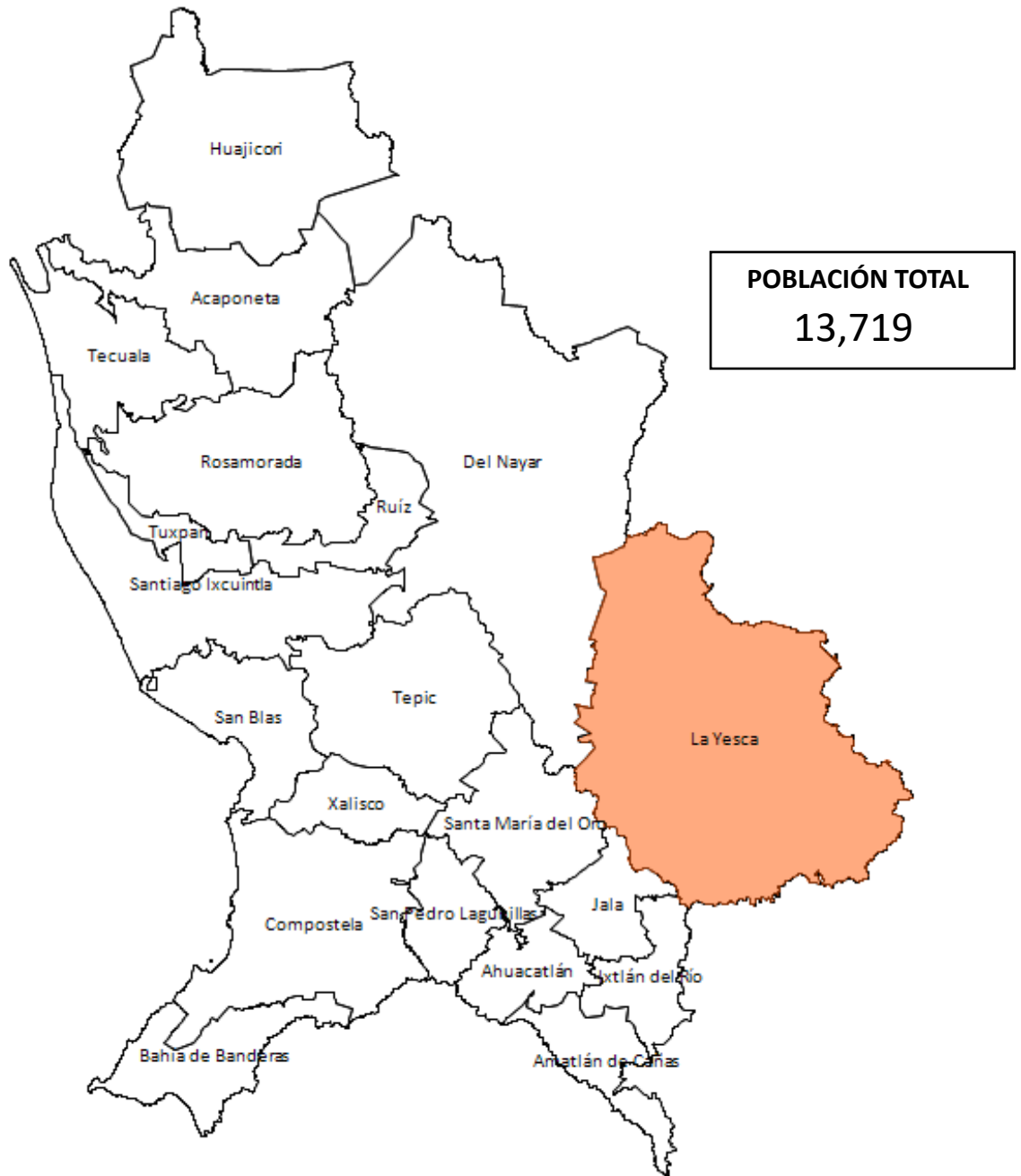
**Municipio**  
Tuxpan 018  
**Localidad**  
Palma Grande 0012

NÚMERO DE AGEB	NOMBRE	TOTAL DE LA POBLACIÓN
0096	NINGUNO	1680
0170	NINGUNO	181
0414	NINGUNO	4

# ZONAS DE ATENCIÓN PRIORITARIA EN NAYARIT

Localidad		Número Ageb		Número Ageb		Número Ageb	
		0096		0170		0414	
PALMA GRANDE		Total de Población		Total de Población		Total de Población	
Nombre del Indicador	Índice de Rezago Social	1,680		181		4	
Educación	Población de 15 o mas analfabeta	71	4.23%	4	2.21%	0	0.00%
	Población de 6 a 14 años que no asisten a la escuela	3	0.18%	0	0.00%	0	0.00%
	Población de 15 años y mas con educación básica incompleta	472	28.10%	34	18.78%	0	0.00%
Acceso a Servicios de Salud	Población sin derechohabencia a los servicios de salud	245	14.58%	36	19.89%	0	0.00%
Calidad y Espacios de Vivienda	Viviendas con piso de Tierra	0	0.00%	0	0.00%	0	0.00%
	Vivienda que no disponen de excusados ni sanitarios	9	0.54%	0	0.00%	0	0.00%
	Vivienda que no disponen de agua entubada en la red publica	6	0.36%	3	1.66%	0	0.00%
	Vivienda que no disponen de drenaje	10	0.60%	0	0.00%	0	0.00%
	Vivienda que no disponen de energía eléctrica	0	0.00%	0	0.00%	0	0.00%
Activos en el hogar	Vivienda que no disponen de lavadora	26	1.55%	3	1.66%	0	0.00%
	Vivienda que no disponen de refrigerador	26	1.55%	3	1.66%	0	0.00%

# ZONAS DE ATENCIÓN PRIORITARIA EN NAYARIT



## Carencias Sociales

35.5% | 5,287



Rezago educativo

16.5% | 2,461



Acceso a los servicios de salud

81.3% | 12,101



Acceso a la seguridad social

36.8% | 5,484



Calidad y espacios de la vivienda

47% | 6,996



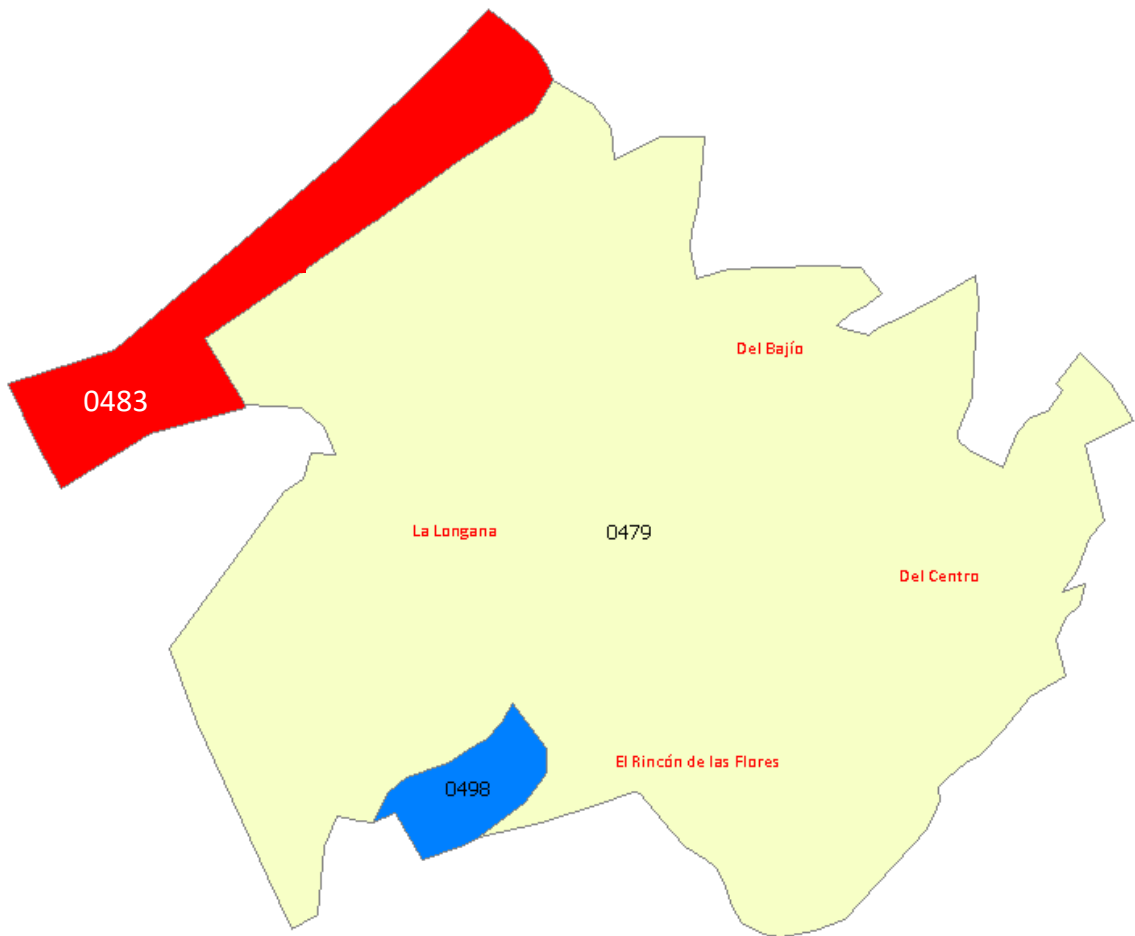
Acceso a los servicios básicos en la vivienda

25.9% | 3,853



Acceso a la alimentación nutritiva y de calidad

# ZONAS DE ATENCIÓN PRIORITARIA EN NAYARIT



<b>Municipio</b>	La Yesca 019
<b>Localidad</b>	La Yesca 0001

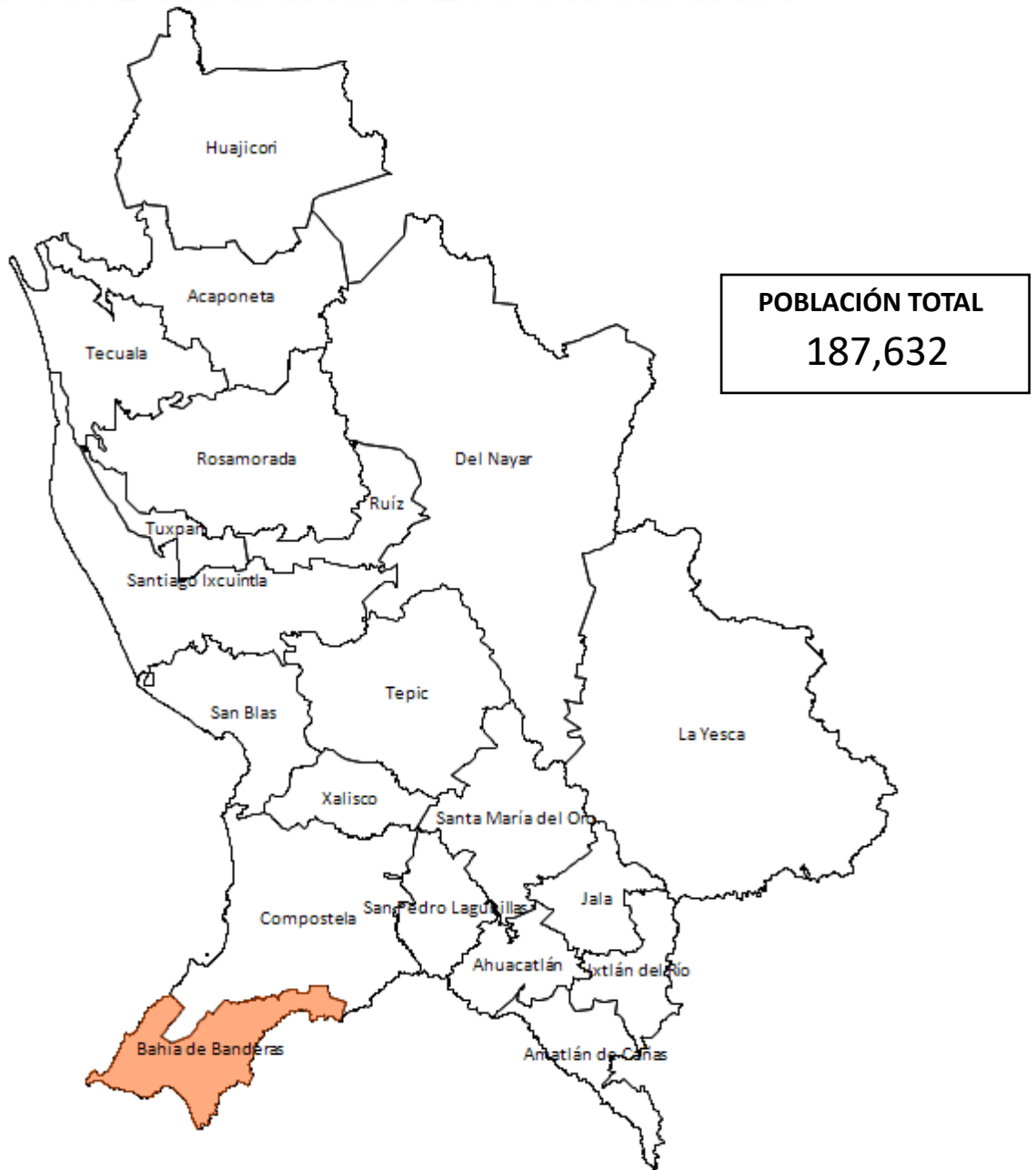
NUMERO DE AGEB	NOMBRE	TOTAL DE LA POBLACIÓN
0479	LA LONGANA, EL RINCON DE LAS FLORES, DEL CENTRO, DEL BAJIO, LAS FLORES	435
0483	LAS FLORES	79
0498	EL RINCON DE LAS FLORES	*



# ZONAS DE ATENCIÓN PRIORITARIA EN NAYARIT

Localidad		Número Ageb		Número Ageb		Número Ageb	
		0479		0483		0498	
LA YESCA		Total de Población		Total de Población		Total de Población	
Nombre del Indicador	Índice de Rezago Social	435		79		0	
Educación	Población de 15 o más analfabeta	17	3.91%	0	0.00%	0	*
	Población de 6 a 14 años que no asisten a la escuela	0	0.00%	0		0	*
	Población de 15 años y más con educación básica incompleta	163	37.47%	28	35.44%	0	*
Acceso a Servicios de Salud	Población sin derechohabencia a los servicios de salud	105	24.14%	8	10.13%	0	*
Calidad y Espacios de Vivienda	Viviendas con piso de Tierra	0	0.00%	0	0.00%	0	*
	Vivienda que no disponen de excusados ni sanitarios	4	0.92%	0	0.00%	0	*
	Vivienda que no disponen de agua entubada en la red pública	0	0.00%	0	0.00%	0	*
	Vivienda que no disponen de drenaje	3	0.69%	0	0.00%	0	*
	Vivienda que no disponen de energía eléctrica	0	0.00%	0	0.00%	0	*
Activos en el hogar	Vivienda que no disponen de lavadora	7	1.61%	0	0.00%	0	*
	Vivienda que no disponen de refrigerador	7	1.61%	0	0.00%	0	*

# ZONAS DE ATENCIÓN PRIORITARIA EN NAYARIT



## Carencias Sociales

16.7% | 32,264



27.8% | 53,847



50.8% | 98,282



5.6% | 10,798



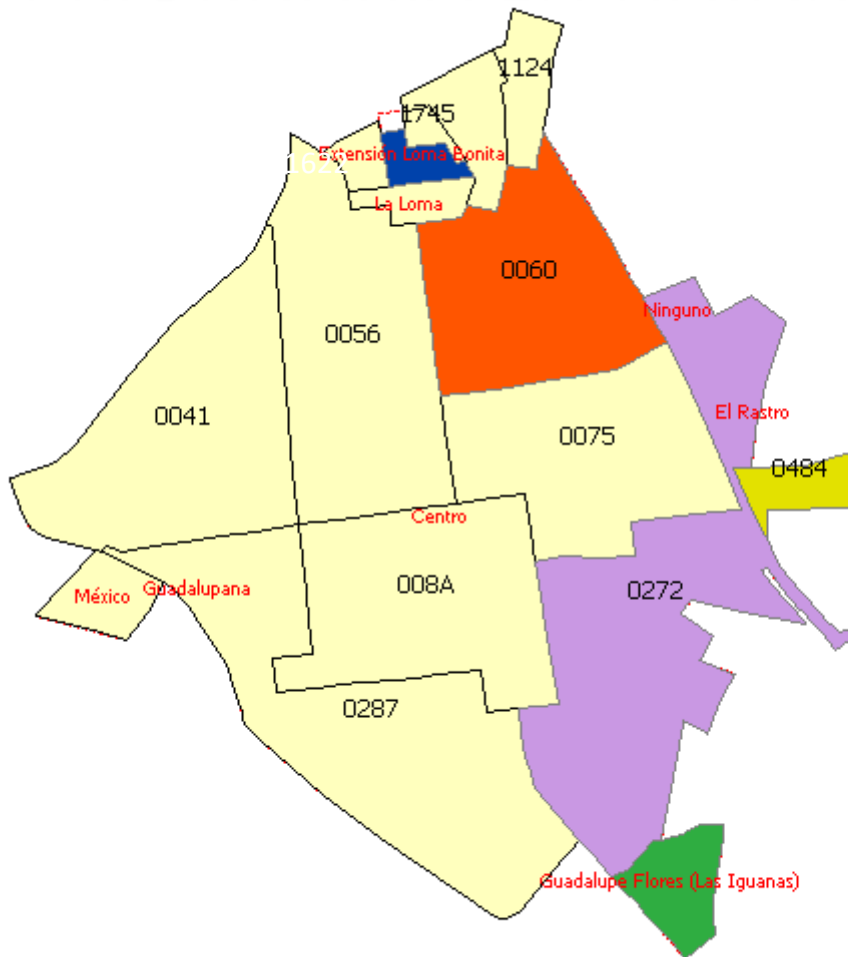
7.2% | 13,901



15.1% | 29,262



# ZONAS DE ATENCIÓN PRIORITARIA EN NAYARIT



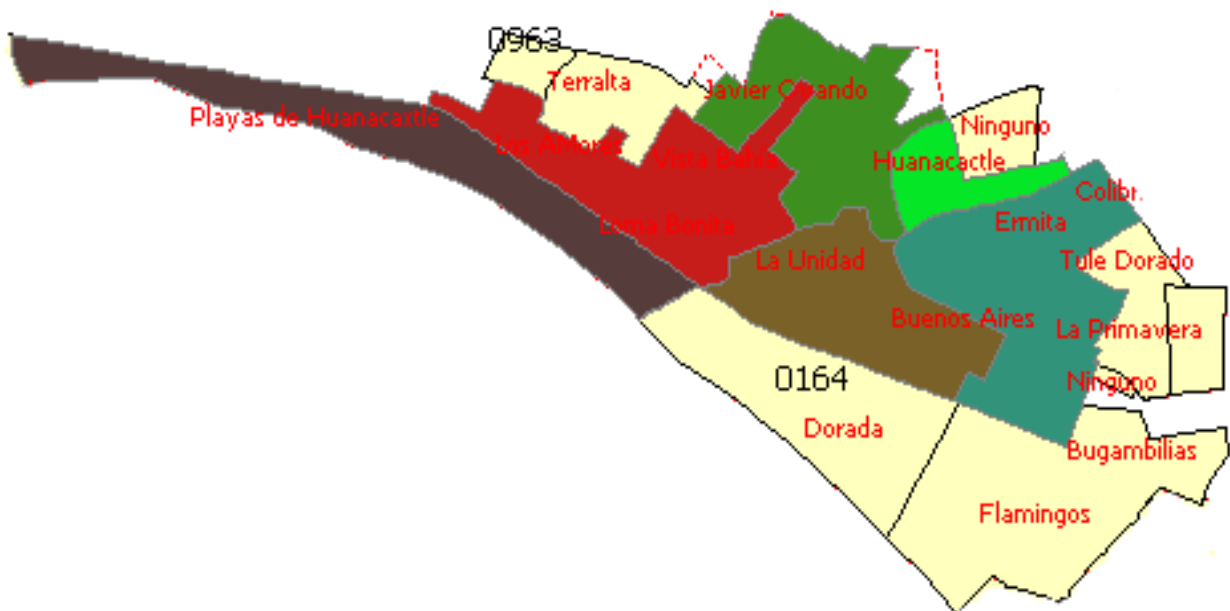
**Municipio**  
Bahía de Banderas 020  
**Localidad**  
Valle de Banderas 0001

NUMERO DE AGEB	NOMBRE	TOTAL DE LA POBLACIÓN
0060	CENTRO	1,214
0272	EL RASTRO, NINGUNO, CENTRO, GUADALUPE FLORES (LAS IGUANAS)	1,009
0484	EL RASTRO	151
1622	EXTENSIÓN LOMA BONITA	232
1800	GUADALUPE FLORES (LAS IGUANAS)	101

# ZONAS DE ATENCIÓN PRIORITARIA EN NAYARIT

Localidad		Número Ageb		Número Ageb		Número Ageb		Número Ageb		Número Ageb	
		0060		0272		0454		1622		1800	
Valle de Banderas		Total de Población		Total de Población		Total de Población		Total de Población		Total de Población	
Nombre del Indicador	Índice de Rezago Social	1,214		1,009		151		232		101	
Educación	Población de 15 o mas analfabeta	31	2.55%	27	2.68%	7	4.64%	7	3.02%	0	0.00%
	Población de 6 a 14 años que no asisten a la escuela	17	1.40%	19	1.88%	0	0.00%	0	0.00%	4	3.96%
	Población de 15 años y mas con educación básica incompleta	248	20.43%	236	23.39%	34	22.52%	51	21.98%	33	32.67%
Acceso a Servicios de Salud	Población sin derechohabien cia a los servicios de salud	464	38.22%	311	30.82%	58	38.41%	77	33.19%	36	35.64%
Calidad y Espacios de Vivienda	Viviendas con piso de Tierra	7	0.58%	11	1.09%	0	0.00%	5	2.16%	0	0.00%
	Vivienda que no disponen de excusados ni sanitarios	0	0.00%	0	0.00%	0	0.00%	0	0.00%	0	0.00%
	Vivienda que no disponen de agua entubada en la red publica	0	0.00%	5	0.50%	0	0.00%	5	2.16%	0	0.00%
	Vivienda que no disponen de drenaje	0	0.00%	0	0.00%	0	0.00%	3	1.29%	0	0.00%
	Vivienda que no disponen de energía eléctrica	0	0.00%	0	0.00%	0	0.00%	0	0.00%	0	0.00%
Activos en el hogar	Vivienda que no disponen de lavadora	20	1.65%	20	1.98%	7	4.64%	4	1.72%	0	0.00%
	Vivienda que no disponen de refrigerador	20	1.65%	20	1.98%	7	4.64%	4	1.72%	0	0.00%

# ZONAS DE ATENCIÓN PRIORITARIA EN NAYARIT



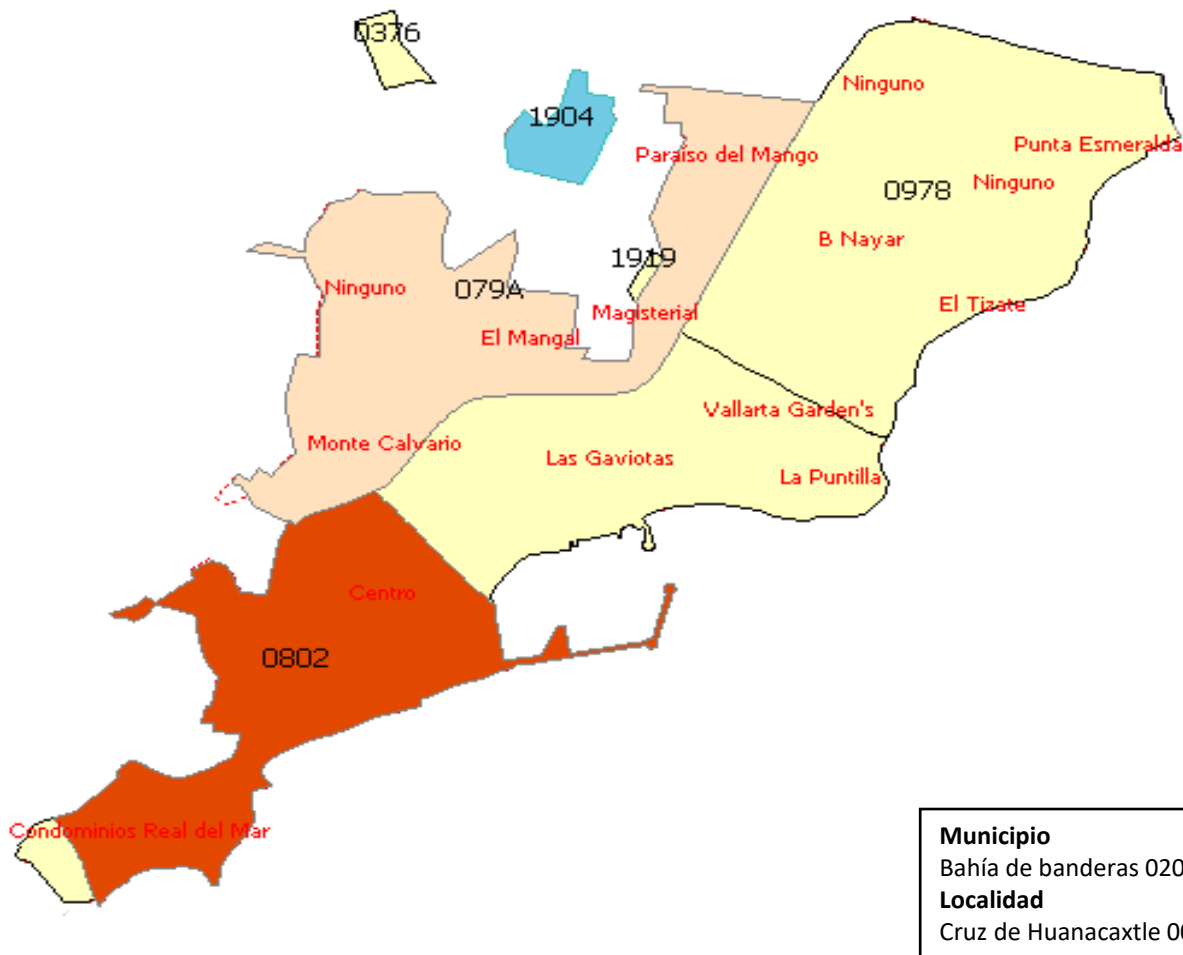
**Municipio**  
Bahía de banderas 020  
**Localidad**  
Bucerías 0013

NUMERO DE AGEB	NOMBRE	TOTAL DE LA POBLACIÓN
0130	VISTA BAHIA/ LOMA BONITA/ LA UNIDAD/ JAVIER OVANDO/ LOS AMORES	4,138
0145	LA UNIDAD/BUENOS AIRES	2,227
015A	PLAYAS DE HUANACAXTLE/ PLAYAS DEL PACIFICO	435
0268	JAVIER OVADO/ PARAISO DEL INDIOS/ VISTA BAHIA, LA UNIDAD, BUENOS AIRES	4,260
0395	BUENOS AIRES/ LAS BRISAS/ LOS MANGOS / ERMITA	1610
061A	HUANACACTLE/ ERMITA/ BUENOS AIRES	352

# ZONAS DE ATENCIÓN PRIORITARIA EN NAYARIT

Localidad		Número Ageb		Número Ageb		Número Ageb		Número Ageb		Número Ageb		Número Ageb	
		0130		0145		015A		0268		0395		061A	
BUCERIAS		Total de Población		Total de Población		Total de Población		Total de Población		Total de Población		Total de Población	
Nombre del Indicador	Índice de Rezago Social	4,138		2,227		435		4,260		1610		352	
Educación	Población de 15 o mas analfabeta	108	2.61%	56	2.51%	6	1.38%	175	4%	27	1.68%	5	1.42%
	Población de 6 a 14 años que no asisten a la escuela	66	1.59%	23	1.03%	7	1.61%	49	1%	18	1.12%	4	1.14%
	Población de 15 años y mas con educación básica incompleta	871	21.05%	457	20.52%	89	20.46%	1004	24%	339	21.06%	71	20.17%
Acceso a Servicios de Salud	Población sin derecho a biencia a los servicios de salud	1849	44.68%	1033	46.39%	172	39.54%	1709	40%	659	40.93%	164	46.59%
Calidad y Espacios de Vivienda	Viviendas con piso de Tierra	22	0.53%	0	0.00%	0	0.00%	18	0%	6	0.37%	0	0.00%
	Vivienda que no disponen de excusados ni sanitarios	0	0.00%	0	0.00%	0	0.00%	3	0%	0	0.00%	0	0.00%
	Vivienda que no disponen de agua entubada en la red publica	4	0.10%	0	0.00%	0	0.00%	6	0%	3	0.19%	0	0.00%
	Vivienda que no disponen de drenaje	0	0.00%	0	0.00%	0	0.00%	3	0%	0	0.00%	0	0.00%
	Vivienda que no disponen de energía eléctrica	0	0.00%	0	0.00%	0	0.00%	0	0%	0	0.00%	0	0.00%
Activos en el hogar	Vivienda que no disponen de lavadora	109	2.63%	31	1.39%	10	2.30%	94	2%	35	2.17%	7	1.99%
	Vivienda que no disponen de refrigerador	109	2.63%	31	1.39%	10	2.30%	94	2%	35	2.17%	7	1.99%

# ZONAS DE ATENCIÓN PRIORITARIA EN NAYARIT



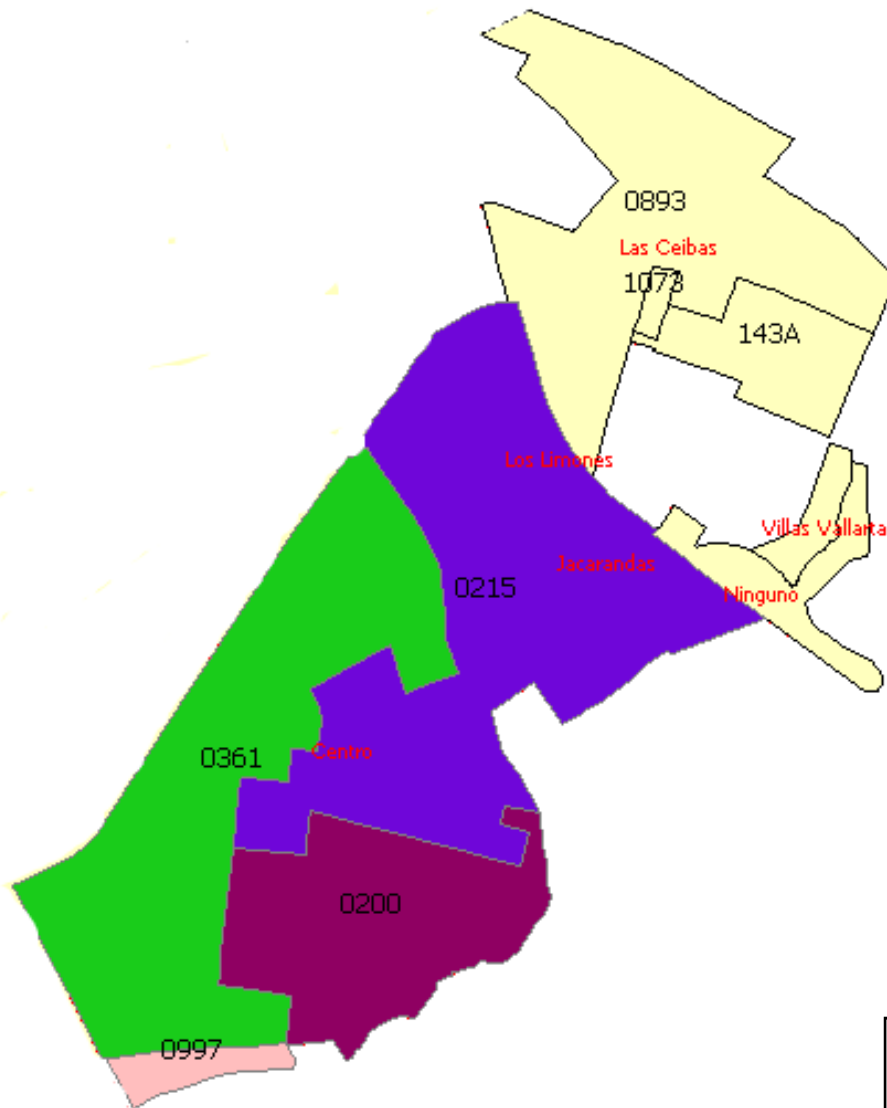
NUMERO DE AGEB	NOMBRE	TOTAL DE LA POBLACIÓN
079A	NUEVA ERA/ MONTE CALVARIO/ NINGUNO/ JOSÉ CHÁVEZ/ EL MANGAL/ MAGISTERIAL/ PARAÍSO DEL MANGO	2112
0802	CENTRO, CONDOMINIOS REAL DEL MAR	917
1904	*	125

## ZONAS DE ATENCIÓN PRIORITARIA EN NAYARIT

Localidad		Número Ageb		Número Ageb		Número Ageb	
		079A		0802		1904	
CRUZ DE HUANACAXTLE		Total de Población		Total de Población		Total de Población	
Nombre del Indicador	Índice de Rezago Social	2,112		917		125	
Educación	Población de 15 o mas analfabeta	40	1.89%	21	2.29%	0	0.00%
	Población de 6 a 14 años que no asisten a la escuela	17	0.80%	20	2.18%	0	0.00%
	Población de 15 años y mas con educación básica incompleta	431	20.41%	189	20.61%	20	16.00%
Acceso a Servicios de Salud	Población sin derechohabencia a los servicios de salud	790	37.41%	387	42.20%	53	42.40%
Calidad y Espacios de Vivienda	Viviendas con piso de Tierra	14	0.66%	4	0.44%	7	5.60%
	Vivienda que no disponen de excusados ni sanitarios	0	0.00%	4	0.44%	0	0.00%
	Vivienda que no disponen de agua entubada en la red publica	11	0.52%	0	0.00%	4	3.20%
	Vivienda que no disponen de drenaje	3	0.14%	0	0.00%	0	0.00%
	Vivienda que no disponen de energía eléctrica	0	0.00%	0	0.00%	0	0.00%
Activos en el hogar	Vivienda que no disponen de lavadora	35	1.66%	17	1.85%	7	5.60%
	Vivienda que no disponen de refrigerador	35	1.66%	17	1.85%	7	5.60%



# ZONAS DE ATENCIÓN PRIORITARIA EN NAYARIT



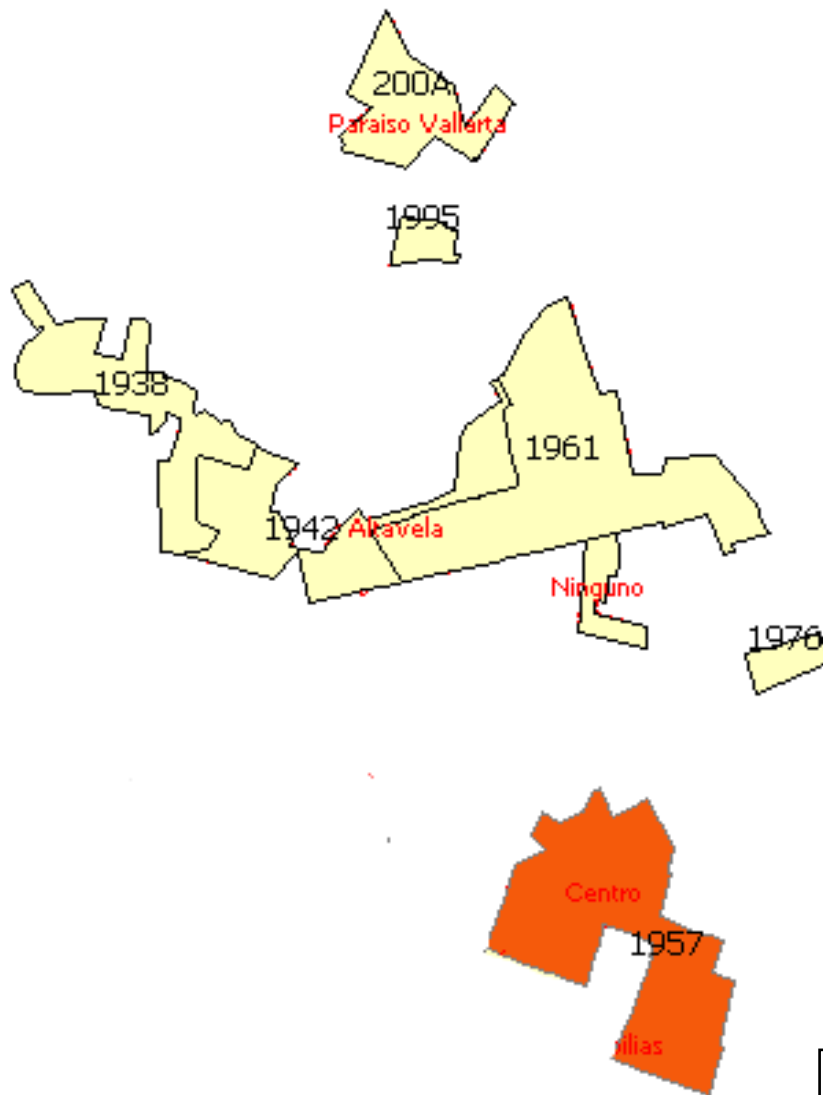
**Municipio**  
Bahía de banderas 020  
**Localidad**  
Las Jarretaderas 0043

NUMERO DE AGEB	NOMBRE	TOTAL DE LA POBLACIÓN
0200	CENTRO	3,366
0215	CENTRO	2,938
0361	CENTRO	653
0997	*	47

## ZONAS DE ATENCIÓN PRIORITARIA EN NAYARIT

Localidad		Número Ageb		Número Ageb		Número Ageb		Número Ageb	
		0200		0215		0361		0997	
LAS JARRETADERAS		Total de Población		Total de Población		Total de Población		Total de Población	
Nombre del Indicador	Índice de Rezago Social	3,366		2,938		653		47	
Educación	Población de 15 o mas analfabeta	100	2.97%	80	2.72%	26	3.98%	0	0.00%
	Población de 6 a 14 años que no asisten a la escuela	48	1.43%	53	1.80%	9	1.38%	0	0.00%
	Población de 15 años y mas con educación básica incompleta	893	26.53%	678	23.08%	166	25.42%	13	27.66%
Acceso a Servicios de Salud	Población sin derechohabien- cia a los servicios de salud	1113	33.07%	2084	70.93%	193	29.56%	15	31.91%
Calidad y Espacios de Vivienda	Viviendas con piso de Tierra	0	0.00%	12	0.41%	0	0.00%	0	0.00%
	Vivienda que no disponen de excusados ni sanitarios	0	0.00%	14	0.48%	0	0.00%	0	0.00%
	Vivienda que no disponen de agua entubada en la red publica	0	0.00%	0	0.00%	0	0.00%	0	0.00%
	Vivienda que no disponen de drenaje	0	0.00%	3	0.10%	0	0.00%	0	0.00%
	Vivienda que no disponen de energía eléctrica	0	0.00%	0	0.00%	0	0.00%	0	0.00%
Activos en el hogar	Vivienda que no disponen de lavadora	117	3.48%	107	3.64%	27	4.13%	3	6.38%
	Vivienda que no disponen de refrigerador	117	3.48%	107	3.64%	27	4.13%	3	6.38%

# ZONAS DE ATENCIÓN PRIORITARIA EN NAYARIT



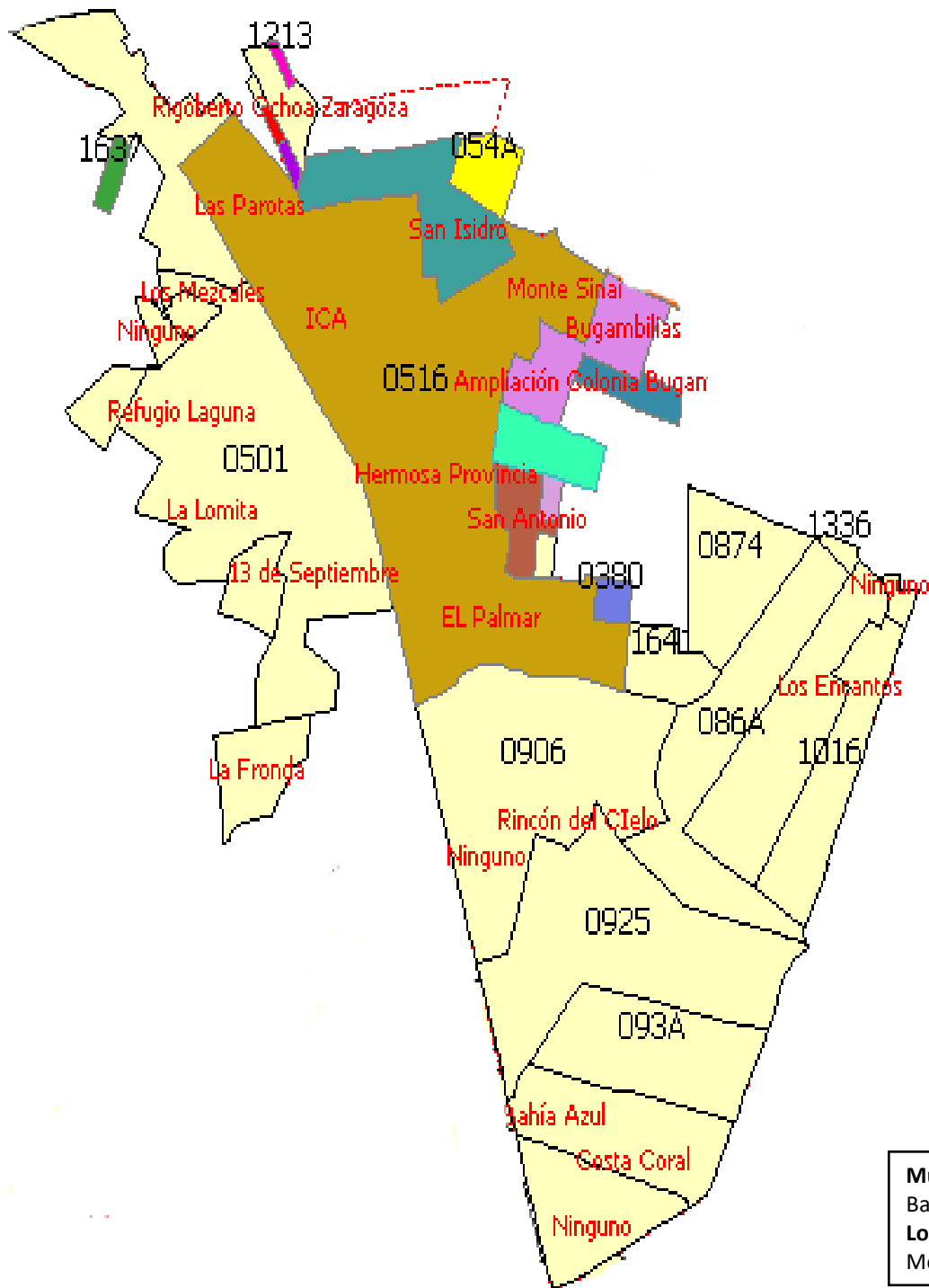
**Municipio**  
Bahía de banderas 020  
**Localidad**  
San Clemente de Lima  
0049

NUMERO DE AGEB	NOMBRE	TOTAL DE LA POBLACIÓN
1957	CENTRO	750

## ZONAS DE ATENCIÓN PRIORITARIA EN NAYARIT

Localidad		Número Ageb	
		1957	
SAN CLEMENTE DE LIMA		Total de Población	
Nombre del Indicador	Índice de Rezago Social	750	
Educación	Población de 15 o mas analfabeta	27	3.60%
	Población de 6 a 14 años que no asisten a la escuela	22	2.93%
	Población de 15 años y mas con educación básica incompleta	147	19.60%
Acceso a Servicios de Salud	Población sin derechohabencia a los servicios de salud	262	34.93%
Calidad y Espacios de Vivienda	Viviendas con piso de Tierra	26	3.47%
	Vivienda que no disponen de excusados ni sanitarios	6	0.80%
	Vivienda que no disponen de agua entubada en la red publica	0	0.00%
	Vivienda que no disponen de drenaje	3	0.40%
	Vivienda que no disponen de energía eléctrica	3	0.40%
Activos en el hogar	Vivienda que no disponen de lavadora	29	3.87%
	Vivienda que no disponen de refrigerador	29	3.87%

# ZONAS DE ATENCIÓN PRIORITARIA EN NAYARIT



# ZONAS DE ATENCIÓN PRIORITARIA EN NAYARIT

NUMERO DE AGEB	NOMBRE	TOTAL DE LA POBLACIÓN
0380	EL PALMAR	19
0516	EL PALMAR/ HERMOSA PROVINCIA/ EL CAPOMO/ MONTE SINÁ/ SAN ISIDRO/ ICA/ REAL DEL VALLE/ LAS PAROTAS	3325
054A	SAN ISIDRO	400
0709	BUGANBILIAS, SAN ISIDRO	484
0910	SAN ISIDRO, REAL DEL VALLE	307
1213	RIGOBERTO OCHOA ZARAGOZA	17
1228	RIGOBERTO OCHOA ZARAGOZA	13
1389	NINGUNO	195
1533	SAN ANTONIO	10
1590	RIGOBERTO OCHOA ZARAGOZA	7
1603	RIGOBERTO OCHOA ZARAGOZA	140
1637	NINGUNO	3
182A	*	124

# ZONAS DE ATENCIÓN PRIORITARIA EN NAYARIT

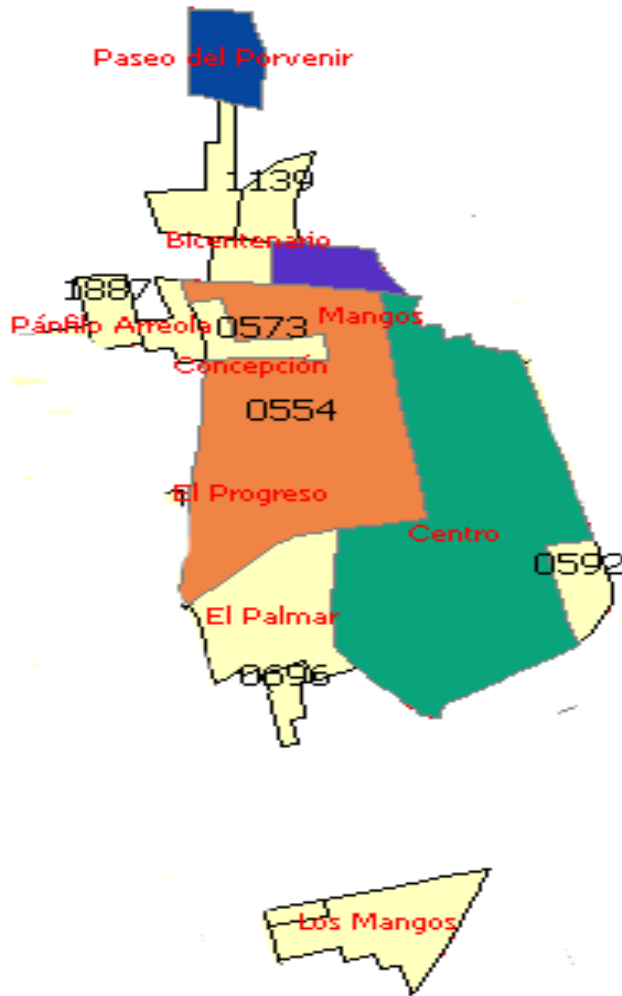
Localidad		Número Ageb 0380		Número Ageb 0516		Número Ageb 054A		Número Ageb 0709		Número Ageb 0910		Número Ageb 1213		Número Ageb 1228	
MEZCALES		Total de Población		Total de Población		Total de Población		Total de Población		Total de Población		Total de Población		Total de Población	
Nombre del Indicador	Índice de Rezago Social	19		3,325		400		484		307		17		13	
Educación	Población de 15 o mas analfabeta	0	0.00%	67	2.02%	5	1.25%	9	1.86%	16	5.21%	0	0.00%	0	0.00%
	Población de 6 a 14 años que no asisten a la escuela	0	0.00%	24	0.72%	3	0.75%	3	0.62%	17	5.54%	0	0.00%	0	0.00%
	Población de 15 años y mas con educación básica incompleta	8	42.11%	669	20.12%	71	17.75%	107	22.11%	84	27.36%	5	29.41%	8	61.54%
Acceso a Servicios de Salud	Población sin derecho a asistencia a los servicios de salud	8	42.11%	1263	37.98%	179	44.75%	210	43.39%	130	42.35%	10	58.82%	0	0.00%
Calidad y Espacios de Vivienda	Viviendas con piso de Tierra	0	0.00%	24	0.72%	3	0.75%	3	0.62%	4	1.30%	0	0.00%	0	0.00%
	Vivienda que no disponen de excusados ni sanitarios	0	0.00%	5	0.15%	0	0.00%	0	0.00%	0	0.00%	0	0.00%	0	0.00%
	Vivienda que no disponen de agua entubada en la red pública	4	21.05%	5	0.15%	0	0.00%	0	0.00%	0	0.00%	0	0.00%	0	0.00%
	Vivienda que no disponen de drenaje	0	0.00%	14	0.42%	0	0.00%	0	0.00%	0	0.00%	0	0.00%	0	0.00%
	Vivienda que no disponen de energía eléctrica	0	0.00%	5	0.15%	0	0.00%	0	0.00%	0	0.00%	0	0.00%	0	0.00%
Activos en el hogar	Vivienda que no disponen de lavadora	3	15.79%	132	3.97%	7	1.75%	14	2.89%	14	4.56%	0	0.00%	0	0.00%
	Vivienda que no disponen de refrigerador	3	15.79%	132	3.97%	7	1.75%	14	2.89%	14	4.56%	0	0.00%	0	0.00%

## ZONAS DE ATENCIÓN PRIORITARIA EN NAYARIT

Localidad		Número Ageb		Número Ageb		Número Ageb		Número Ageb		Número Ageb		Número Ageb	
		1389		1533		1590		1603		1637		182A	
MEZCALES		Total de Población		Total de Población		Total de Población		Total de Población		Total de Población		Total de Población	
Nombre del Indicador	Índice de Rezago Social	195		10		7		140		3		124	
Educación	Población de 15 o mas analfabeta	7	3.59%	0	0.00%	0	0.00%	0	0.00%	0	0.00%	5	4.03%
	Población de 6 a 14 años que no asisten a la escuela	0	0.00%	0	0.00%	0	0.00%	3	2.14%	0	0.00%	0	0.00%
	Población de 15 años y mas con educación básica incompleta	50	25.64%	0	0.00%	0	0.00%	27	19.29%	0	0.00%	32	25.81%
Acceso a Servicios de Salud	Población sin derechohabencia a los servicios de salud	84	43.08%	0	0.00%	0	0.00%	47	33.57%	0	0.00%	30	24.19%
Calidad y Espacios de Vivienda	Viviendas con piso de Tierra	6	3.08%	0	0.00%	0	0.00%	0	0.00%	0	0.00%	5	4.03%
	Vivienda que no disponen de excusados ni sanitarios	0	0.00%	0	0.00%	0	0.00%	0	0.00%	0	0.00%	0	0.00%
	Vivienda que no disponen de agua entubada en la red publica	0	0.00%	0	0.00%	0	0.00%	0	0.00%	0	0.00%	0	0.00%
	Vivienda que no disponen de drenaje	0	0.00%	0	0.00%	0	0.00%	0	0.00%	0	0.00%	0	0.00%
	Vivienda que no disponen de energía eléctrica	0	0.00%	0	0.00%	0	0.00%	0	0.00%	0	0.00%	0	0.00%
Activos en el hogar	Vivienda que no disponen de lavadora	0	0.00%	0	0.00%	0	0.00%	0	0.00%	0	0.00%	0	0.00%
	Vivienda que no disponen de refrigerador	0	0.00%	0	0.00%	0	0.00%	0	0.00%	0	0.00%	0	0.00%



# ZONAS DE ATENCIÓN PRIORITARIA EN NAYARIT



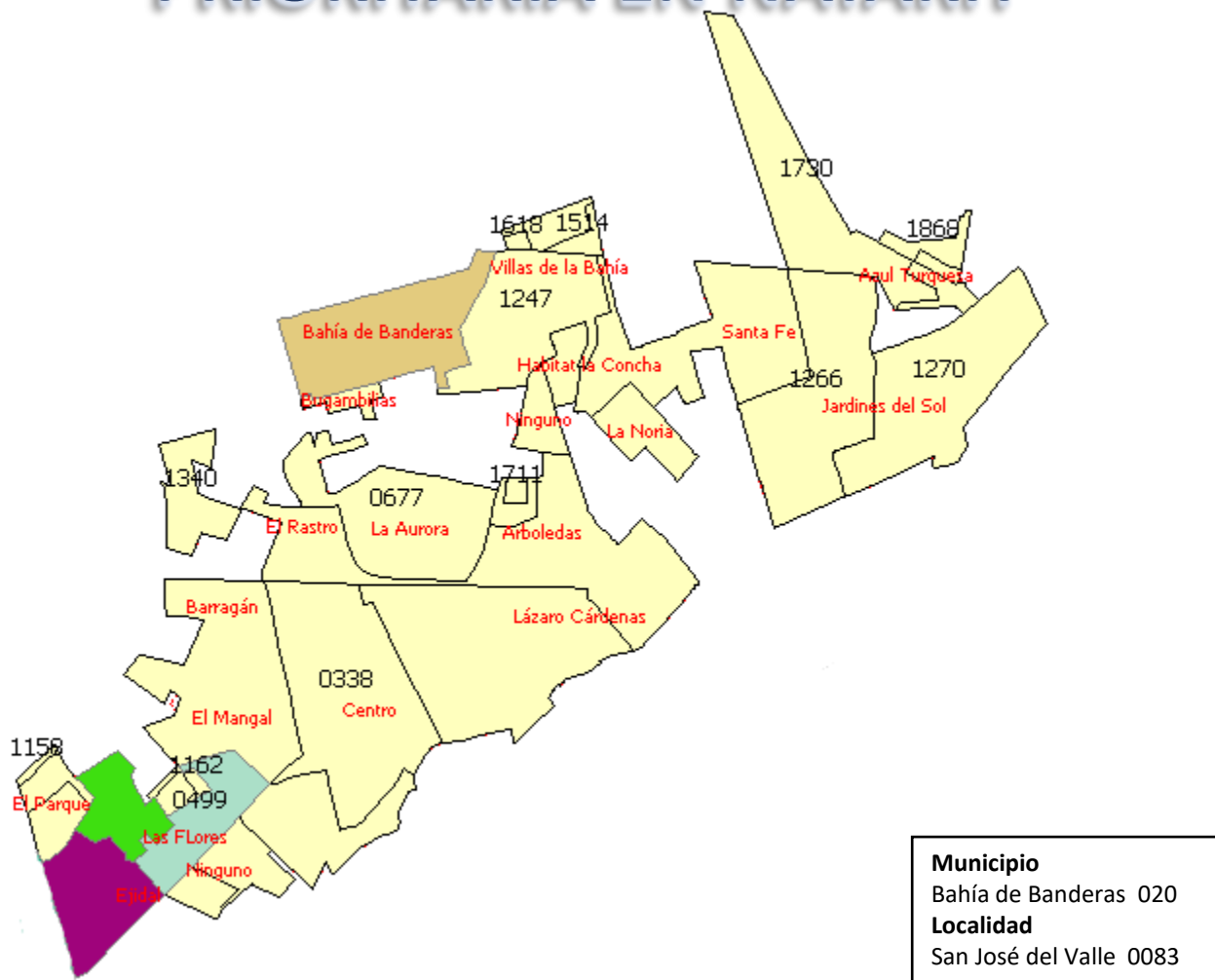
**Municipio**  
Bahía de Banderas 020  
**Localidad**  
El Porvenir 0069

NUMERO DE AGEB	NOMBRE	TOTAL DE LA POBLACIÓN
0535	CENTRO/ MANGOS/ BICENTENARIO/ EL PROGRESO/ CONCEPCIÓN	2163
0554	EL PROGRESO/ CONCEPCION	2199
0588	BICENTENARIO/ MANGOS	175
1675	PASEO DEL PORVENIR	62

## ZONAS DE ATENCIÓN PRIORITARIA EN NAYARIT

Localidad		Número Ageb		Número Ageb		Número Ageb		Número Ageb	
		0535		0554		0588		1675	
EL PORVENIR		Total de Población		Total de Población		Total de Población		Total de Población	
Nombre del Indicador	Índice de Rezago Social	2,163		2,199		175		62	
Educación	Población de 15 o mas analfabeta	59	2.73%	70	3.18%	10	5.71%	6	9.68%
	Población de 6 a 14 años que no asisten a la escuela	32	1.48%	34	1.55%	4	2.29%	0	0.00%
	Población de 15 años y mas con educación básica incompleta	472	21.82%	482	21.92%	36	20.57%	21	33.87%
Acceso a Servicios de Salud	Población sin derechohabencia a los servicios de salud	655	30.28%	690	31.38%	60	34.29%	14	22.58%
Calidad y Espacios de Vivienda	Viviendas con piso de Tierra	0	0.00%	0	0.00%	0	0.00%	0	0.00%
	Vivienda que no disponen de excusados ni sanitarios	5	0.23%	0	0.00%	0	0.00%	0	0.00%
	Vivienda que no disponen de agua entubada en la red publica	0	0.00%	0	0.00%	0	0.00%	0	0.00%
	Vivienda que no disponen de drenaje	3	0.14%	0	0.00%	0	0.00%	0	0.00%
	Vivienda que no disponen de energía eléctrica	0	0.00%	0	0.00%	0	0.00%	0	0.00%
Activos en el hogar	Vivienda que no disponen de lavadora	54	2.50%	45	2.05%	3	1.71%	0	0.00%
	Vivienda que no disponen de refrigerador	54	2.50%	45	2.05%	3	1.71%	0	0.00%

# ZONAS DE ATENCIÓN PRIORITARIA EN NAYARIT

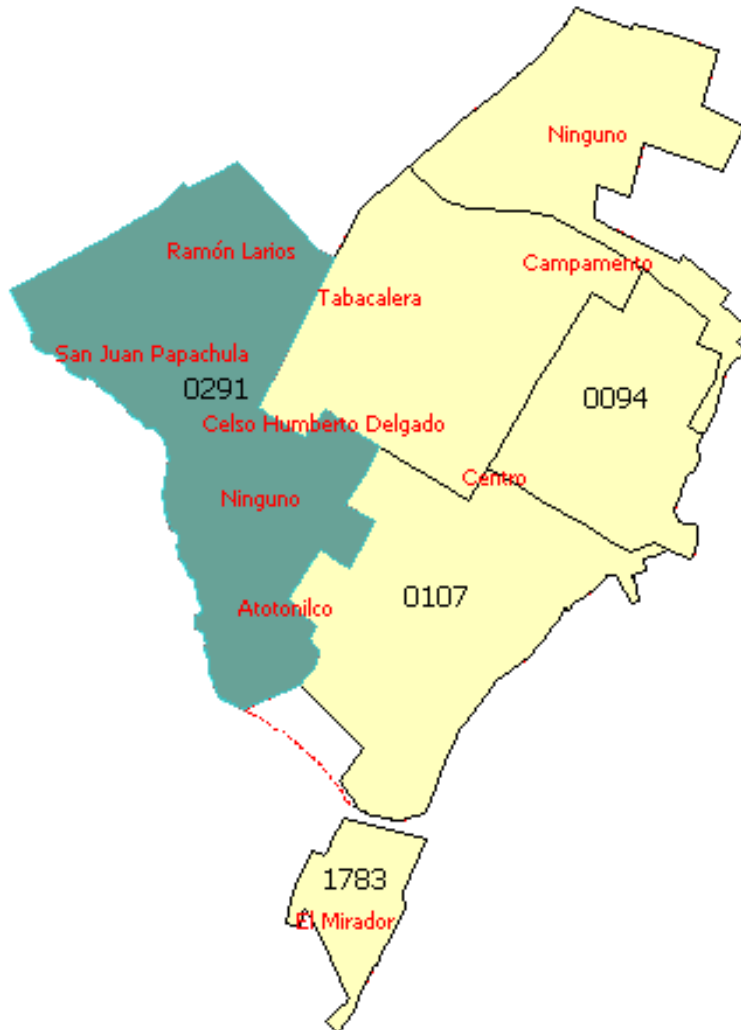


NUMERO DE AGEB	NOMBRE	TOTAL DE LA POBLACIÓN
0499	LAS FLORES/ EL MANGAL	275
1020	RINCONADA LAS FLORES	653
1232	VALLE DE SAN JOSÉ/ BAHIA DE BANDERAS	3167
1798	EJIDAL/ JARDINES DEL PORVENIR /PRIMAVERA	1267

# ZONAS DE ATENCIÓN PRIORITARIA EN NAYARIT

Localidad		Número Ageb		Número Ageb		Número Ageb		Número Ageb	
		0499		1020		1232		1798	
SAN JOSÉ DEL VALLE		Total de Población		Total de Población		Total de Población		Total de Población	
Nombre del Indicador	Índice de Rezago Social	275		653		3,167		1,267	
Educación	Población de 15 o mas analfabeta	3	1.09%	16	2.45%	31	0.98%	11	0.87%
	Población de 6 a 14 años que no asisten a la escuela	19	6.91%	19	2.91%	26	0.82%	6	0.47%
	Población de 15 años y mas con educación básica incompleta	3	1.09%	137	20.98%	460	14.52%	190	15.00%
Acceso a Servicios de Salud	Población sin derechohabiencia a los servicios de salud	125	45.45%	190	29.10%	811	25.61%	393	31.02%
Calidad y Espacios de Vivienda	Viviendas con piso de Tierra	3	1.09%	4	0.61%	12	0.38%	0	0.00%
	Vivienda que no disponen de excusados ni sanitarios	0	0.00%	0	0.00%	0	0.00%	0	0.00%
	Vivienda que no disponen de agua entubada en la red publica	0	0.00%	0	0.00%	7	0.22%	0	0.00%
	Vivienda que no disponen de drenaje	0	0.00%	0	0.00%	0	0.00%	5	0.39%
	Vivienda que no disponen de energía eléctrica	0	0.00%	0	0.00%	7	0.22%	0	0.00%
Activos en el hogar	Vivienda que no disponen de lavadora	8	2.91%	17	2.60%	43	1.36%	26	2.05%
	Vivienda que no disponen de refrigerador	8	2.91%	17	2.60%	43	1.36%	26	2.05%

# ZONAS DE ATENCIÓN PRIORITARIA EN NAYARIT



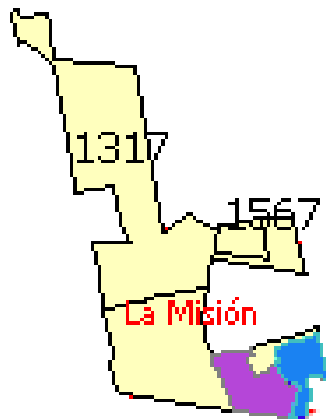
**Municipio**  
Bahía de Banderas 020  
**Localidad**  
San Juan de Abajo 0084

NUMERO DE AGEB	NOMBRE	TOTAL DE LA POBLACIÓN
0291	SAN JUAN PAPACHULA/ RAMÓS LARIOS/ NINGUNO/ ATOTONILCO/ CELSO HUMBERTO DELGADO	2671

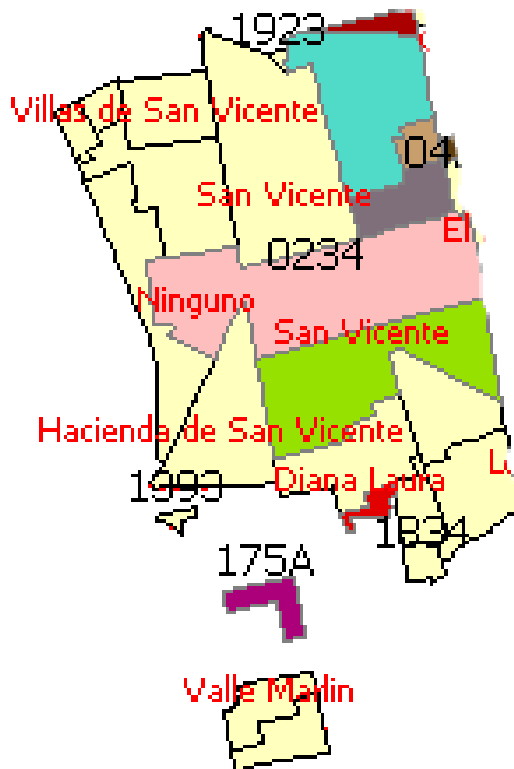
## ZONAS DE ATENCIÓN PRIORITARIA EN NAYARIT

Localidad		Número Ageb	
		0291	
SAN JUAN DE ABAJO		Total de Población	
Nombre del Indicador	Índice de Rezago Social	2,761	
Educación	Población de 15 o mas analfabeta	104	3.77%
	Población de 6 a 14 años que no asisten a la escuela	23	0.83%
	Población de 15 años y mas con educación básica incompleta	608	22.02%
Acceso a Servicios de Salud	Población sin derechohabencia a los servicios de salud	744	26.95%
Calidad y Espacios de Vivienda	Viviendas con piso de Tierra	5	0.18%
	Vivienda que no disponen de excusados ni sanitarios	4	0.14%
	Vivienda que no disponen de agua entubada en la red publica	3	0.11%
	Vivienda que no disponen de drenaje	3	0.11%
	Vivienda que no disponen de energía eléctrica	0	0.00%
Activos en el hogar	Vivienda que no disponen de lavadora	60	2.17%
	Vivienda que no disponen de refrigerador	60	2.17%

# ZONAS DE ATENCIÓN PRIORITARIA EN NAYARIT



Ex Hacienda San Ángel



<b>Municipio</b>	Bahía de Banderas 020
<b>Localidad</b>	San Vicente 0088

# ZONAS DE ATENCIÓN PRIORITARIA EN NAYARIT

NÚMERO DE AGEB	NOMBRE	TOTAL DE LA POBLACIÓN
0234	SAN VICENTE, NINGUNO	2,895
0249	SAN VICENTE	2,158
0465	DIANA LAURA	21
0836	VILLAS MIRAMAR	1,011
1054	VILLAS MIRAMAR	497
1196	VILLAS MIRAMAR	41
1321	VILLAS MIRAMAR, BICENTENARIO	3,072
1463	BICENTENARIO	302
1694	LA MISIÓN	563
175A	VALLE MARLÍN	437
1853	LA MISIÓN	1,133



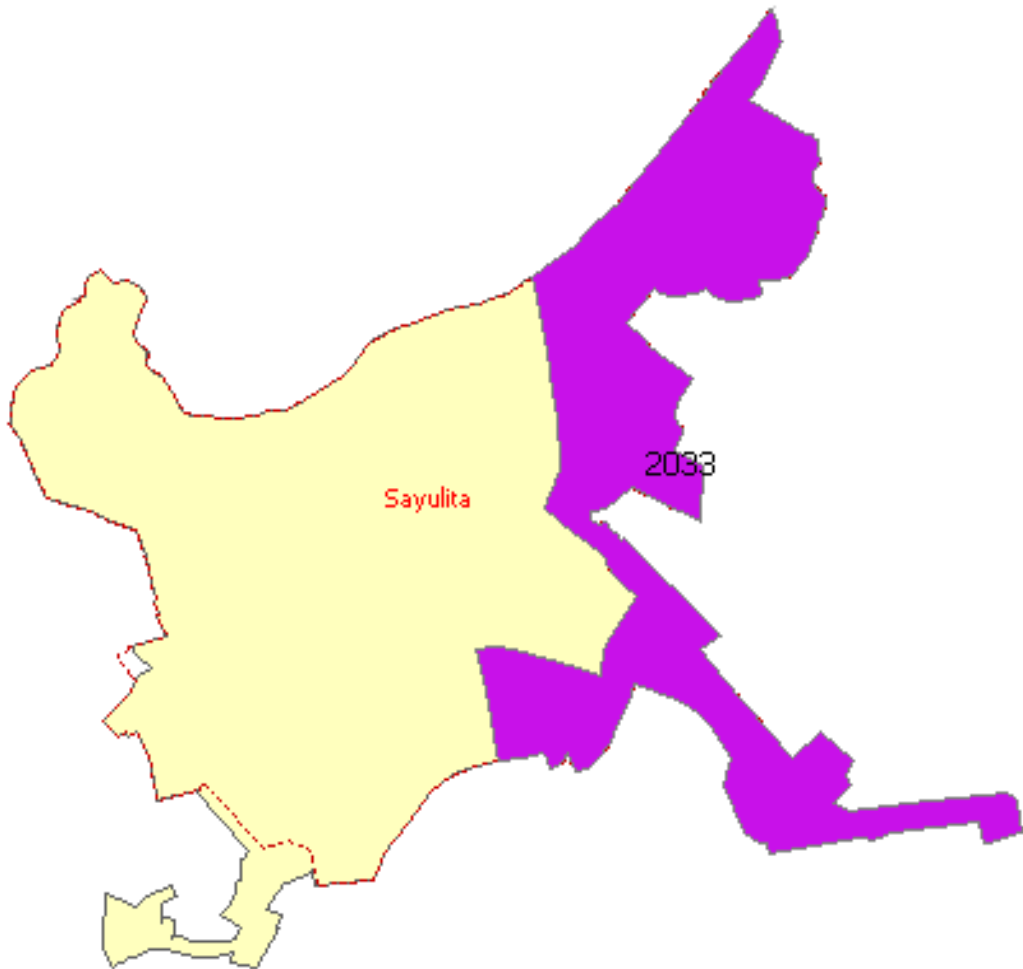
# ZONAS DE ATENCIÓN PRIORITARIA EN NAYARIT

Localidad		Número Ageb		Número Ageb		Número Ageb		Número Ageb		Número Ageb		Número Ageb	
		0234		0249		0465		0836		1054		1196	
SAN VICENTE		Total de Población		Total de Población		Total de Población		Total de Población		Total de Población		Total de Población	
Nombre del Indicador	Índice de Rezago Social	2,895		2,158		21		1,011		497		41	
Educación	Población de 15 o mas analfabeta	86	2.97%	63	2.92%	0	0.00%	17	1.68%	8	1.61%	0	0.00%
	Población de 6 a 14 años que no asisten a la escuela	51	1.76%	41	1.90%	0	0.00%	38	3.76%	12	2.41%	0	0.00%
	Población de 15 años y mas con educación básica incompleta	722	24.94%	454	21.04%	5	23.81%	172	17.01%	128	25.75%	6	0.00%
Acceso a Servicios de Salud	Población sin derechohabencia a los servicios de salud	969	33.47%	799	37.03%	9	42.86%	340	33.63%	215	43.26%	8	0.00%
Calidad y Espacios de Vivienda	Viviendas con piso de Tierra	18	0.62%	15	0.70%	0	0.00%	0	0.00%	15	3.02%	0	0.00%
	Vivienda que no disponen de excusados ni sanitarios	4	0.14%	0	0.00%	0	0.00%	0	0.00%	0	0.00%	0	0.00%
	Vivienda que no disponen de agua entubada en la red publica	0	0.00%	0	0.00%	0	0.00%	0	0.00%	4	0.80%	0	0.00%
	Vivienda que no disponen de drenaje	6	0.21%	15	0.70%	5	23.81%	0	0.00%	0	0.00%	0	0.00%
	Vivienda que no disponen de energía eléctrica	3	0.10%	4	0.19%	0	0.00%	0	0.00%	0	0.00%	0	0.00%
Activos en el hogar	Vivienda que no disponen de lavadora	73	2.52%	60	2.78%	4	19.05%	16	1.58%	18	3.62%	0	0.00%
	Vivienda que no disponen de refrigerador	73	2.52%	60	2.78%	4	19.05%	16	1.58%	18	3.62%	0	0.00%

# ZONAS DE ATENCIÓN PRIORITARIA EN NAYARIT

Localidad		Número Ageb		Número Ageb		Número Ageb		Número Ageb		Número Ageb	
		1321		1463		1694		175A		1853	
SAN VICENTE		Total de Población		Total de Población		Total de Población		Total de Población		Total de Población	
Nombre del Indicador	Índice de Rezago Social	3072		302		563		437		1133	
Educación	Población de 15 o mas analfabeta	91	2.96%	3	0.99%	28	4.97%	4	0.92%	25	2.21%
	Población de 6 a 14 años que no asisten a la escuela	106	3.45%	8	2.65%	8	1.42%	3	0.69%	24	2.12%
	Población de 15 años y mas con educación básica incompleta	827	26.92%	68	22.52%	119	21.14%	46	10.53%	232	20.48%
Acceso a Servicios de Salud	Población sin derechohabiencia a los servicios de salud	1344	43.75%	126	41.72%	196	34.81%	116	26.54%	343	30.27%
Calidad y Espacios de Vivienda	Viviendas con piso de Tierra	264	8.59%	21	6.95%	81	14.39%	0	0.00%	0	0.00%
	Vivienda que no disponen de excusados ni sanitarios	42	1.37%	19	6.29%	31	5.51%	9	2.06%	0	0.00%
	Vivienda que no disponen de agua entubada en la red publica	12	0.39%	0	0.00%	56	9.95%	0	0.00%	7	0.62%
	Vivienda que no disponen de drenaje	4	0.13%	0	0.00%	24	4.26%	0	0.00%	0	0.00%
	Vivienda que no disponen de energía eléctrica	3	0.10%	0	0.00%	44	7.82%	20	4.58%	5	0.44%
Activos en el hogar	Vivienda que no disponen de lavadora	110	3.58%	5	1.66%	86	15.28%	33	7.55%	55	4.85%
	Vivienda que no disponen de refrigerador	110	3.58%	5	1.66%	86	15.28%	33	7.55%	55	4.85%

# ZONAS DE ATENCIÓN PRIORITARIA EN NAYARIT



**Municipio**  
Bahía de Banderas 020  
**Localidad**  
Sayulita 0092

NUMERO DE AGEB	NOMBRE	TOTAL DE LA POBLACIÓN
2033	SAYULITA	901

# ZONAS DE ATENCIÓN PRIORITARIA EN NAYARIT

Localidad		Número Ageb	
		2033	
SAYULITA		Total de Población	
Nombre del Indicador	Índice de Rezago Social	901	
Educación	Población de 15 o mas analfabeta	20	2.22%
	Población de 6 a 14 años que no asisten a la escuela	34	3.77%
	Población de 15 años y mas con educación básica incompleta	178	19.76%
Acceso a Servicios de Salud	Población sin derechohabencia a los servicios de salud	388	43.06%
Calidad y Espacios de Vivienda	Viviendas con piso de Tierra	6	0.67%
	Vivienda que no disponen de excusados ni sanitarios	0	0.00%
	Vivienda que no disponen de agua entubada en la red publica	0	0.00%
	Vivienda que no disponen de drenaje	0	0.00%
	Vivienda que no disponen de energía eléctrica	5	0.55%
Activos en el hogar	Vivienda que no disponen de lavadora	17	1.89%
	Vivienda que no disponen de refrigerador	17	1.89%